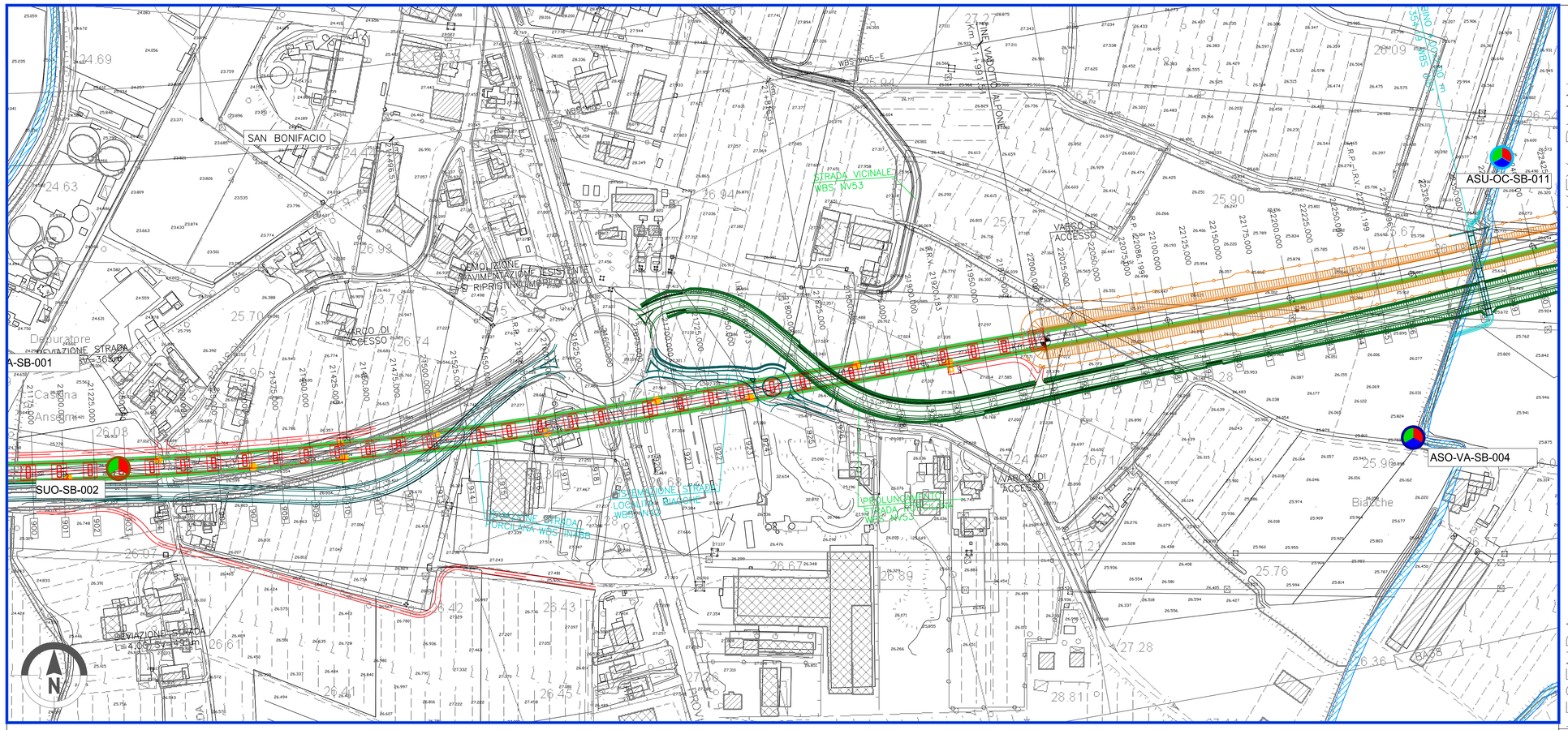

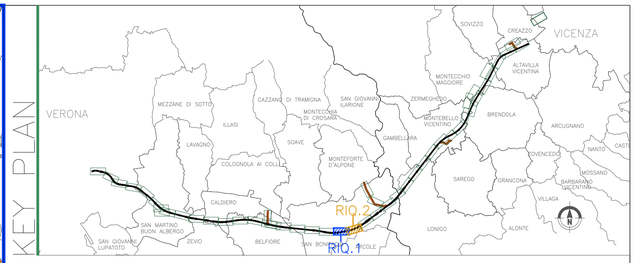

LEGENDA

GENERALE

- Confini comunali
- Confini provinciali
- Tracciato PD
- Elettrodotto esistente
- Cavidotto PD
- Autostrada
- Linea ferroviaria esistente
- Elettrodotti PD
- Corsi d'acqua

- CB – Cantiere Base
- CA – Cantiere Armamento
- CO – Cantiere Operativo
- CI – Cantiere Industriale
- AT – Area Tecnica

- Pista lungolinea
- Piste temporanea lungolinea
- Utilizzo viabilità esistente
- Utilizzo viabilità ordinaria dopo interventi di progetto
- Allargamento viabilità ordinaria esistente

PUNTI DI MONITORAGGIO

- Acque superficiali ASU–XX–YY–n°(ZZZ)
- Acque sotterranee ASO–XX–YY–n°(ZZZ)
- Suolo e sottosuolo SUO–YY–n°(ZZZ)

FASI

- Ante Operam
- Corso d' Opera
- Post Operam

Componente	Metodica (XX)	Comune (YY)
ASU (Acque superficiali)	OC: Analisi in situ e analisi di laboratorio	VR (Verona) SV San Martino Buon Albergo CA (Caldiero) ZE(Zevio) AR (Arcole) BE (Belfiore) SB (San Bonifacio) LO (Lonigo) BU (Brusolengo) MB(Montebello Vicentino) BR (Brendola) MM (Montecchio Maggiore) AV (Altavilla Vicentina) VI (Vicenza) CR (Creazzo)
ASO (Acque sotterranee)	VA: Piezometri	
	SO: Sorgenti	
SUO (Suolo e Sottosuolo)		

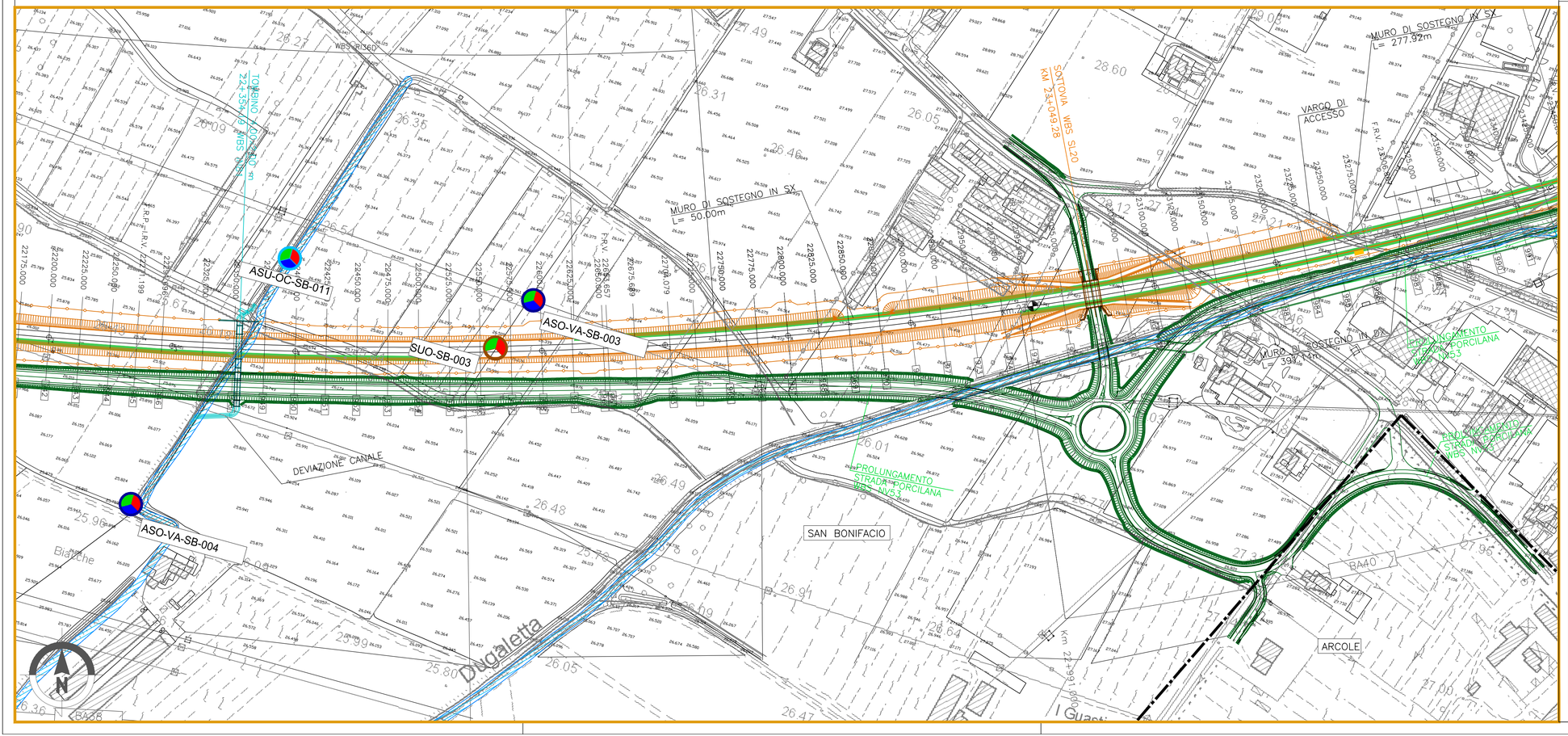

COMMITTENTE:

RFI RETE FERROVIARIA ITALIANA
GRUPPO FERROVIE DELLO STATO

ALTA SORVEGLIANZA:

ITALFERR
GRUPPO FERROVIE DELLO STATO

GENERAL CONTRACTOR:

IRICAV2

INFRASTRUTTURE FERROVIARIE STRATEGICHE DEFINITE DALLA LEGGE OBIETTIVO N. 443/01

LINEA A.V. /A.C. TORINO-VENEZIA Tratta VERONA-PADOVA
Lotto funzionale Verona-Bivio Vicenza
PROGETTO ESECUTIVO
PIANO DI MONITORAGGIO AMBIENTALE
PLANIMETRIE

PLANIMETRIA UBICAZIONE PUNTI DI MISURA - COMPONENTI AMBIENTE IDRICO, SUOLO E SOTTOSUOLO - TAV.10/25

GENERAL CONTRACTOR	DIRETTORE LAVORI	SCALA :
IL CONTRAENTE GENERALE Consorzio Iricav Due ing. Guido Fratini Data: luglio 2021	Valido per costruzione Data:	1:2000

COMMESSA	LOTTO	FASE	ENTE	TIPO DOC.	OPERA/DISCIPLINA	PROGR.	REV.	FOGLIO
IN17	10	E	I2	P6	MB0000	062	C	010 DI 025

IRICAV2

VISTO CONSORZIO IRICAV DUE	
Firma	Data
Arch. F. Baiocco	luglio 2021

Progettazione :

Rev.	Descrizione	Redatto	Data	Verificato	Data	Approvato	Data	IL PROGETTISTA
A	EMISSIONE	Dott. P. Tarto	ottobre 2020	Ing. P. Ardenti	ottobre 2020	Ing. M. Scarrone	ottobre 2020	sersys ingegneria s.r.l. Ing. Maurizio Scarrone Via Nino Bixio 27/C 29121 PIACENZA
B	Rev a seguitodi istruttoria IF IN1711 0E22ISMB000X001A	Dott. P. Tarto	gennaio 2021	Ing. P. Ardenti	gennaio 2021	Ing. M. Scarrone	gennaio 2021	
C	Nota ARPA Veneto 26.0.2021 Prot.0017823	Dott. P. Tarto	luglio 2021	Ing. P. Ardenti	luglio 2021	Ing. M. Scarrone	luglio 2021	Ing. M. Scarrone Data: luglio 2021

CIG. 8377957CD1 | CUP: J41E91000000009 | File: IN1710E2RMB0000003C.dwg | Cod. origine:

Progetto cofinanziato dalla Unione Europea

Scala di plot:

TUTTI I DIRITTI DEL PRESENTE DOCUMENTO SONO RISERVATI: LA PRODUZIONE ANCHE PARZIALE È VIETATA