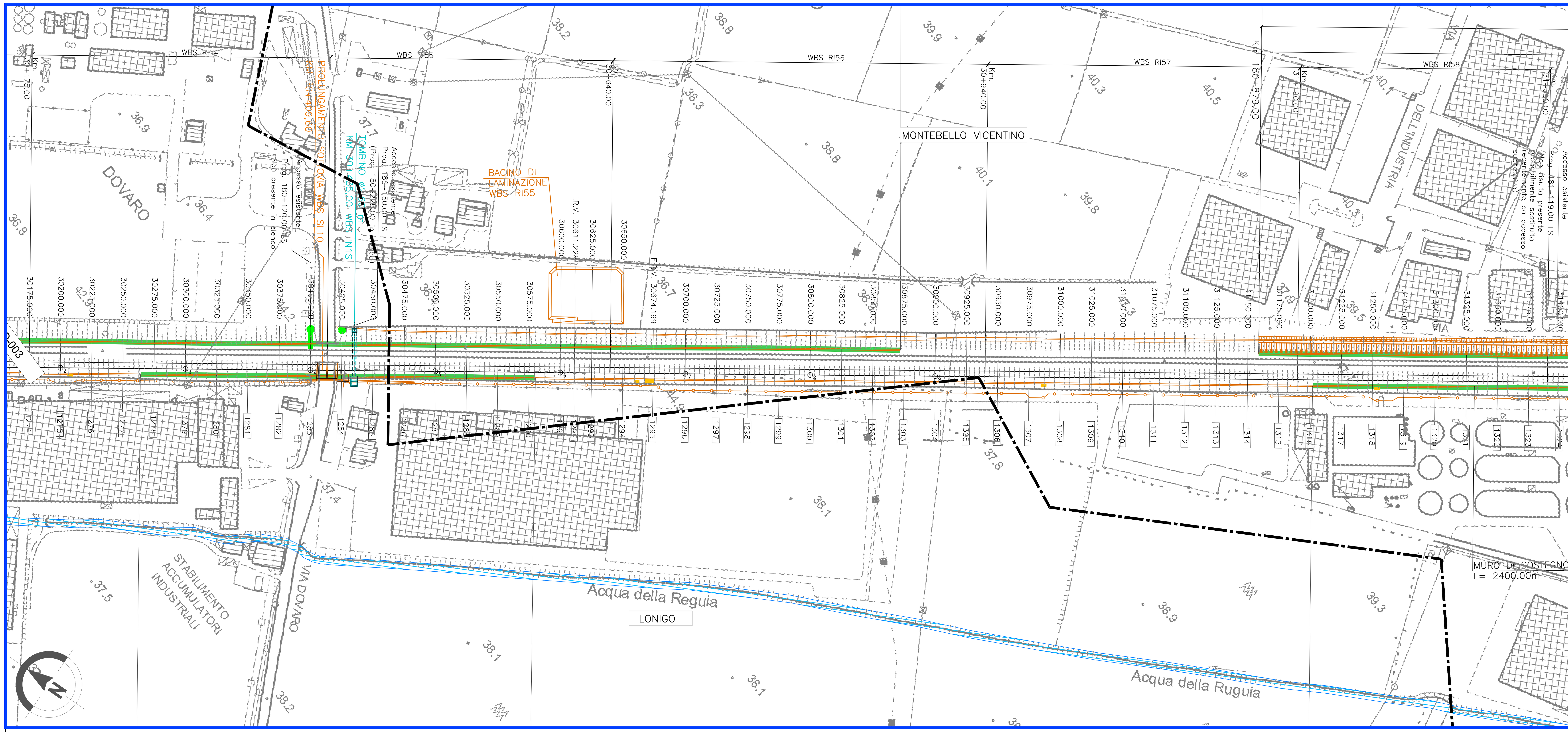

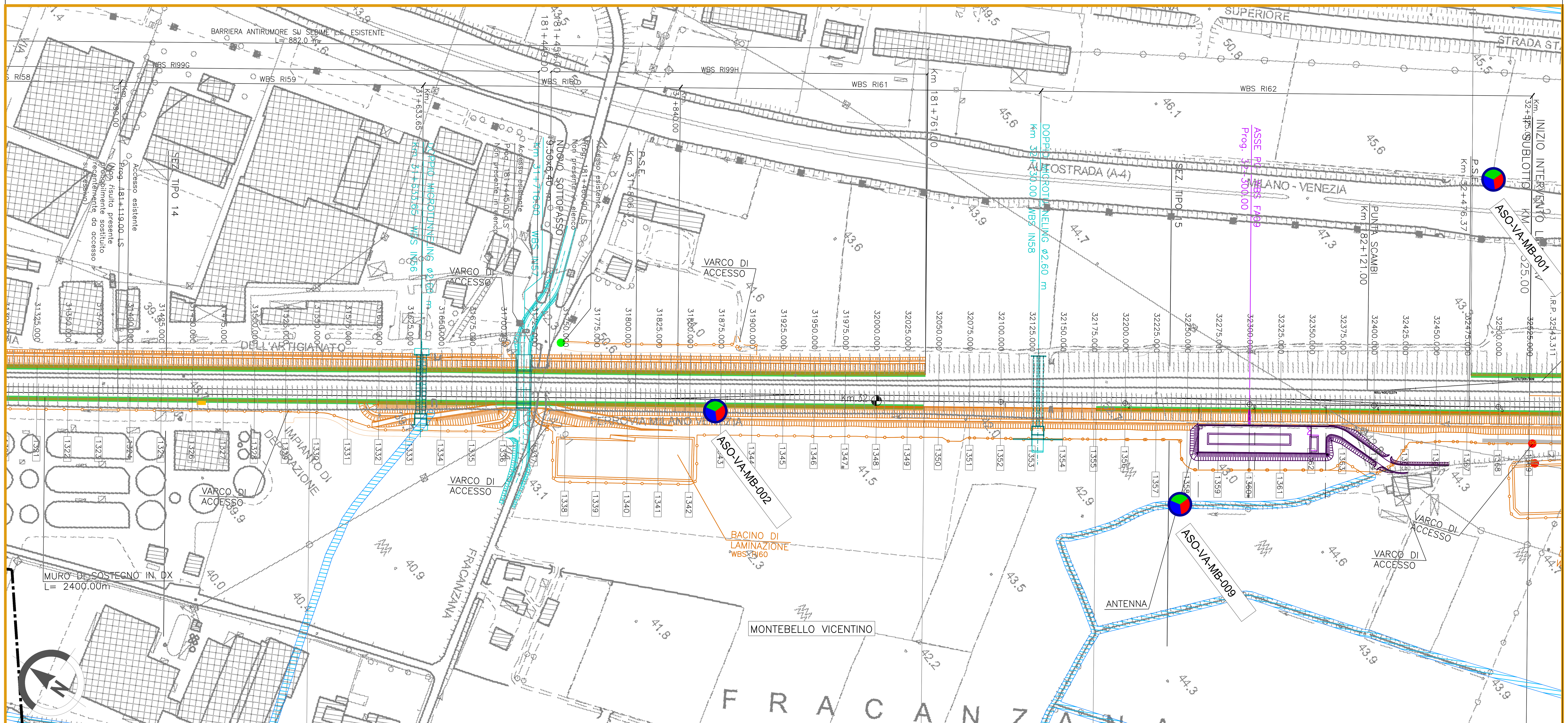

KEY PLAN

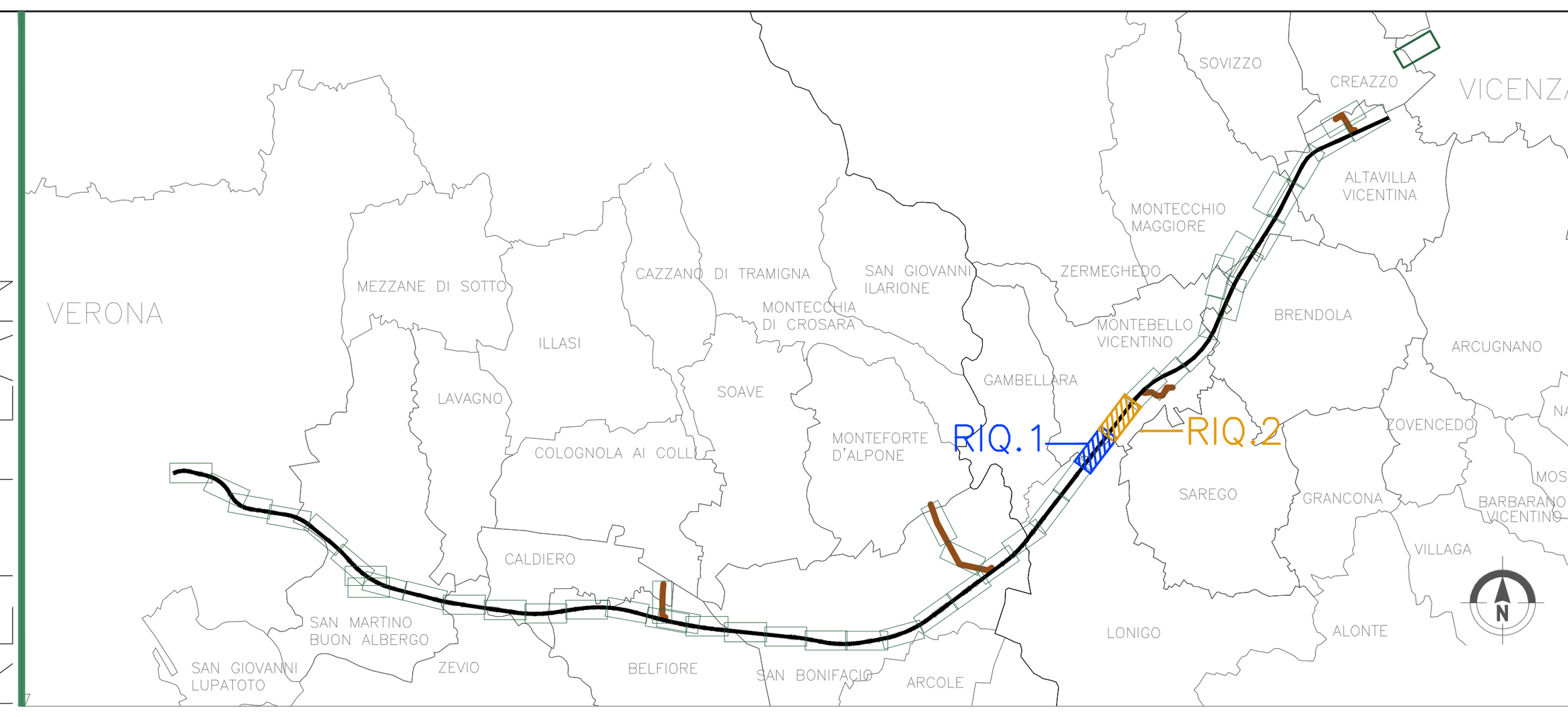

LEGENDA

GENERALE

- Confini comunali
- Confini provinciali
- Tracciato PD
- Elettrodotto esistente
- Cavidotto PD
- Autostrada
- Linea ferroviaria esistente
- Elettrodotti PD
- Corsi d'acqua

- CB – Cantiere Base
- CA – Cantiere Armamento
- CO – Cantiere Operativo
- CI – Cantiere Industriale
- AT – Area Tecnica
- Pista lungolinea
- Piste temporanea lungolinea
- Utilizzo viabilità esistente
- Utilizzo viabilità ordinaria dopo interventi di progetto
- Allargamento viabilità ordinaria esistente

PUNTI DI MONITORAGGIO

- Acque superficiali ASU–XX–YY–n°(ZZZ)
- Acque sotterranee ASO–XX–YY–n°(ZZZ)
- Suolo e sottosuolo SUO–YY–n°(ZZZ)

FASI

- Ante Operam
- Corso d' Opera
- Post Operam

Componente	Metodica (XX)	Comune (YY)
ASU (Acque superficiali)	OC: Analisi in situ e analisi di laboratorio	VR (Verona) SV San Martino Buon Albergo CA (Caldiero) ZE(Zevio) AR (Arcole) BE (Belfiore) SB (San Bonifacio) LO (Lonigo) BU (Bussolengo) MB(Montebello Vicentino) BR (Brendola) MM (Montecchio Maggiore) AV (Altavilla Vicentina) VI (Vicenza) CR (Creazzo)
ASO (Acque sotterranee)	VA: Piezometri	
	SO: Sorgenti	
SUO (Suolo e Sottosuolo)		

COMMITTENTE: RFI RETE FERROVIARIA ITALIANA GRUPPO FERROVIE DELLO STATO

ALTA SORVEGLIANZA: ITALFERR GRUPPO FERROVIE DELLO STATO

GENERAL CONTRACTOR: IRICAV2

INFRASTRUTTURE FERROVIARIE STRATEGICHE DEFINITE DALLA LEGGE OBIETTIVO N. 443/01

LINEA A.V. /A.C. TORINO-VENEZIA Tratta VERONA-PADOVA

Lotto funzionale Verona-Bivio Vicenza

PROGETTO ESECUTIVO

PIANO DI MONITORAGGIO AMBIENTALE

PLANIMETRIE

PLANIMETRIA UBICAZIONE PUNTI DI MISURA - COMPONENTI AMBIENTE IDRICO, SUOLO E SOTTOSUOLO - TAV.14/25

GENERAL CONTRACTOR		DIRETTORE LAVORI	SCALA :
Progettista integratore Ing. Giovanni Malavenda, Ordine degli Ingegneri di Venezia n. 4289. Data: luglio 2021	Consorzio Iricav Due ing. Guido Fratini. Data: luglio 2021	Valido per costruzione. Data:	1:2000

COMMESSA	LOTTO	FASE	ENTE	TIPO DOC.	OPERA/DISCIPLINA	PROGR.	REV.	FOGLIO
IN17	10	E	I2	P6	MB0000	066	B	014 DI 025

VISTO CONSORZIO IRICAV DUE

Firma	Data
Arch. F. Baiocco	luglio 2021

Progettazione :

Rev.	Descrizione	Redatto	Data	Verificato	Data	Approvato	Data	IL PROGETTISTA
A	EMISSIONE	Dott. P. Turin	ottobre 2020	Ing. P. Ardenti	ottobre 2020	Ing. M. Scarrone	ottobre 2020	sersys Ambiente Srl. Ing. M. Scarrone Data: luglio 2021
B	Nota ARPA Veneto 26.02.2021 Prot. 0017823	Dott. P. Turin	luglio 2021	Ing. P. Ardenti	luglio 2021	Ing. M. Scarrone	luglio 2021	
C								

CIG. 8377957CD1 — CUP: J41E91000000009 — File: IN1710EI2P6MB0000066B.dwg — Cod. origine:

Progetto cofinanziato dalla Unione Europea

Scala di plot:

TUTTI I DIRITTI DEL PRESENTE DOCUMENTO SONO RISERVATI: LA PRODUZIONE ANCHE PARZIALE È VIETATA