Il presente disegno e' di proprieta' aziendale - La Societa' tutelera' i propri diritti a termine di legge.

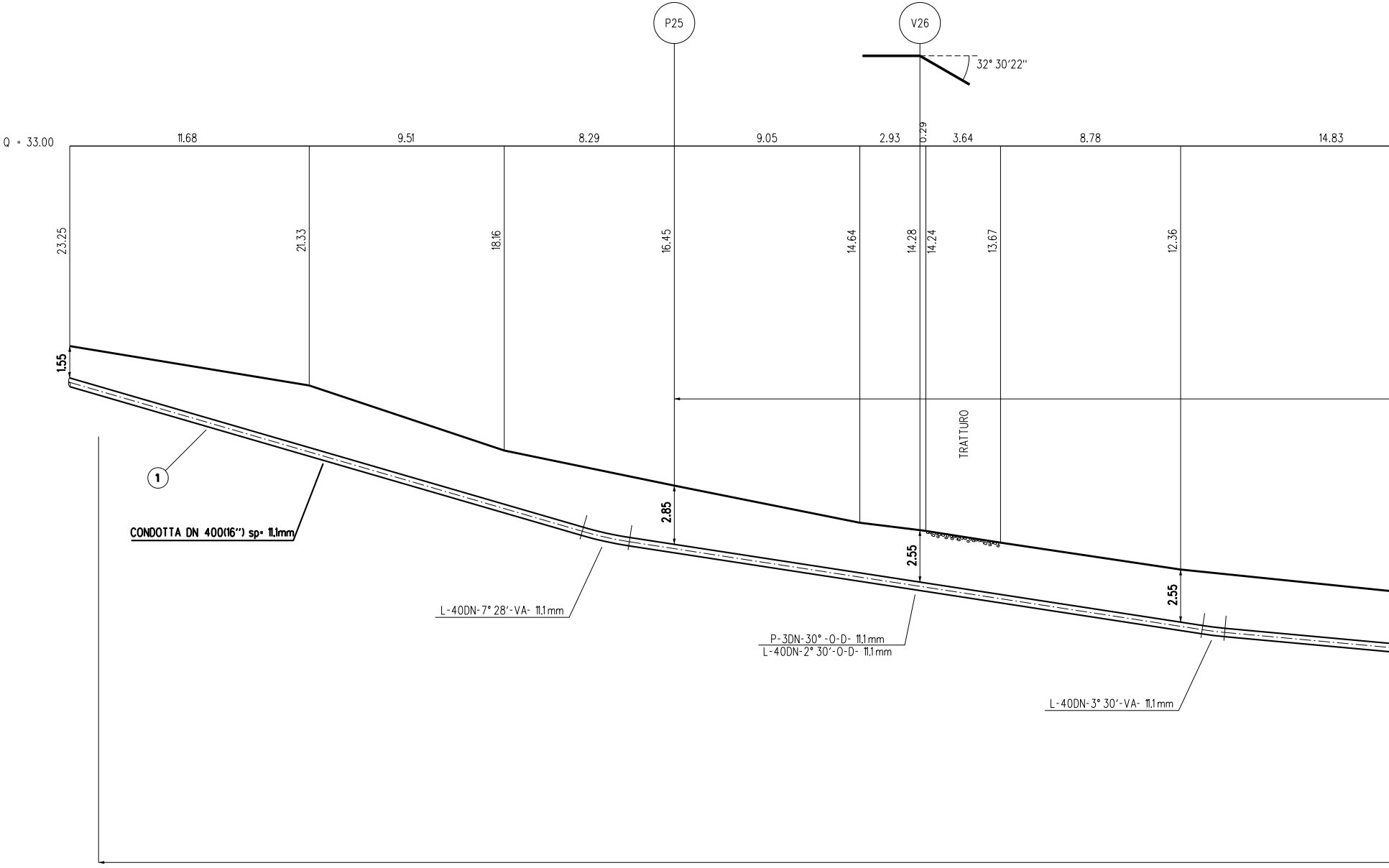
P25
V26
32° 30'22"
Q = 33.00
11.68
9.51
8.29
9.05
2.93
0.29
3.64
8.78
14.83
23.25
21.33
18.16
16.45
14.64
14.28
14.24
13.67
12.36
1.55
2.85
2.55
2.55
TRATTURO
1
CONDOTTA DN 400(16") sp= 11.1mm
L-40DN-7° 28'-VA- 11.1mm
P-3DN-30° -O-D- 11.1mm
L-40DN-2° 30'-O-D- 11.1mm
L-40DN-3° 30'-VA- 11.1mm

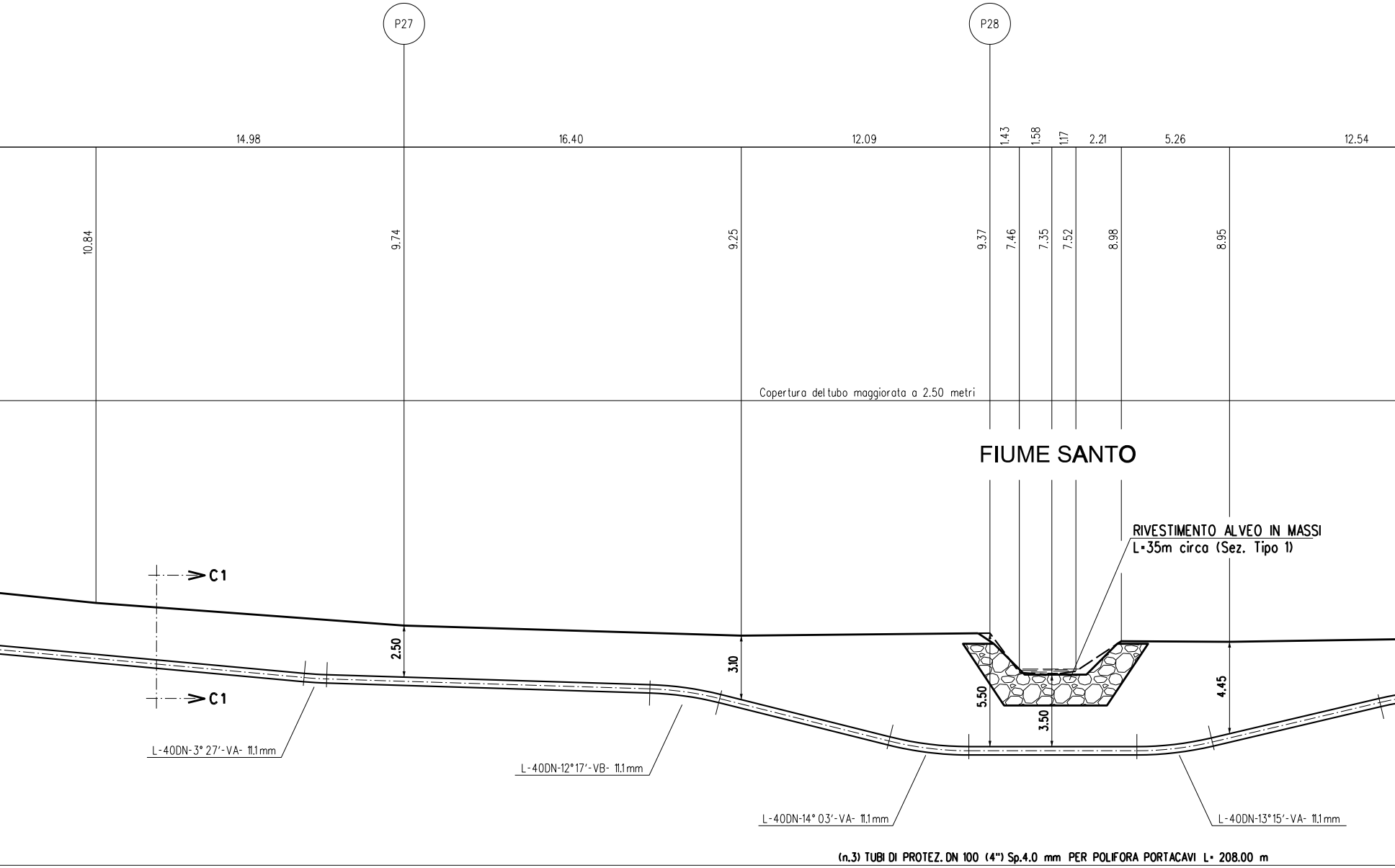
P27
P28
14.98
16.40
12.09
1.43
1.58
1.17
2.21
5.26
12.54
10.84
9.74
9.25
9.37
7.46
7.35
7.52
8.98
8.95
Copertura del tubo maggiorata a 2.50 metri
FIUME SANTO
RIVESTIMENTO ALVEO IN MASSI
L=35m circa (Sez. Tipo 1)
C1
C1
2.50
3.10
5.50
3.50
4.45
L-40DN-3° 27'-VA- 11.1 mm
L-40DN-12°17'-VB- 11.1 mm
L-40DN-14° 03'-VA- 11.1 mm
L-40DN-13°15'-VA- 11.1 mm
(n.3) TUBI DI PROTEZ. DN 100 (4") Sp.4.0 mm PER POLIFORA PORTACAVI L= 208.00 m

SEZIONE A - B scala 1:200

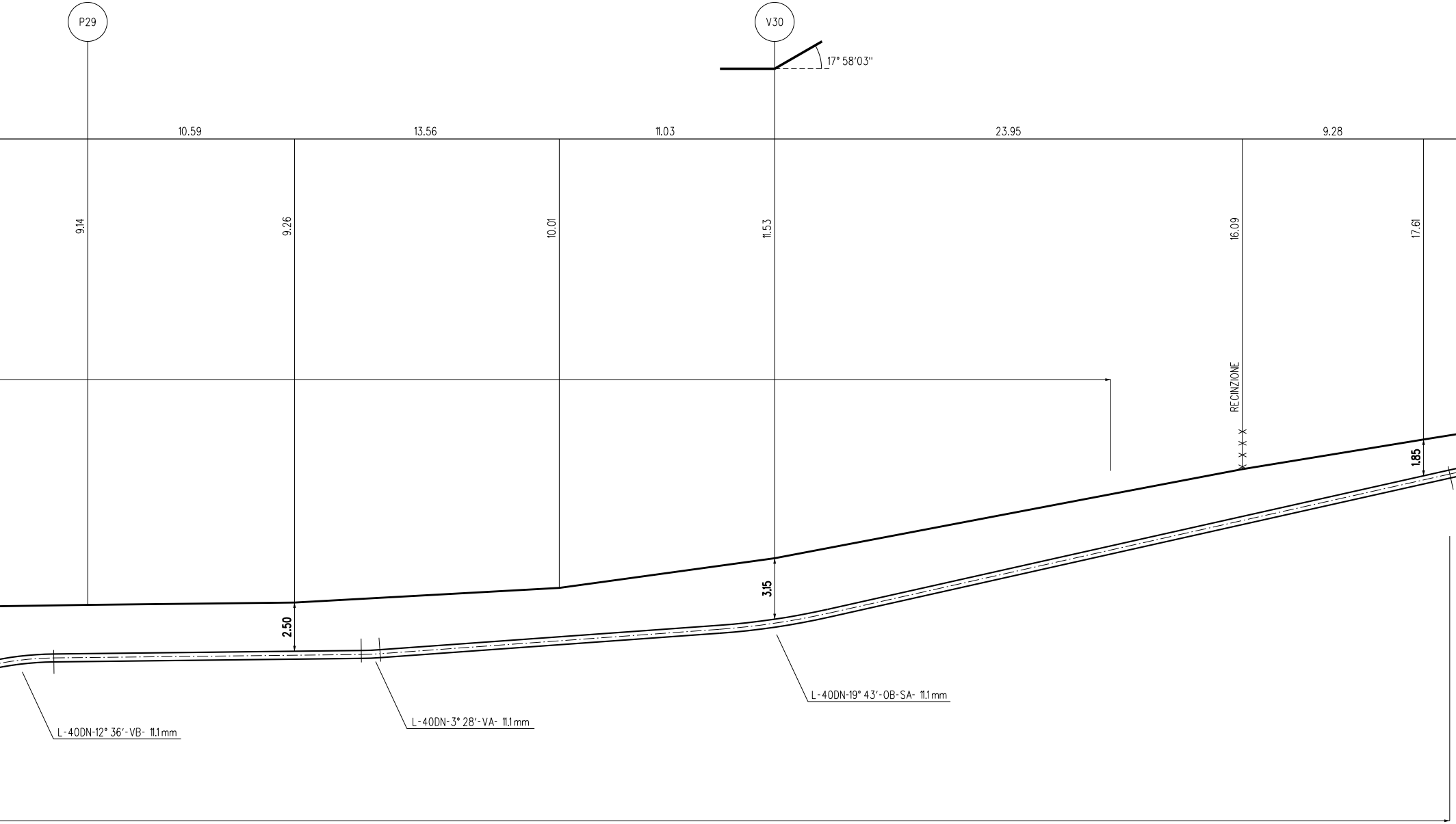
P29
V30
17° 58'03''
10.59
13.56
11.03
23.95
9.28
9.14
9.26
10.01
11.53
16.09
17.61
RECINZIONE
2.50
3.15
1.85
L-40DN-12° 36'-VB- 11.1 mm
L-40DN-3° 28'-VA- 11.1 mm
L-40DN-19° 43'-OB-SA- 11.1 mm

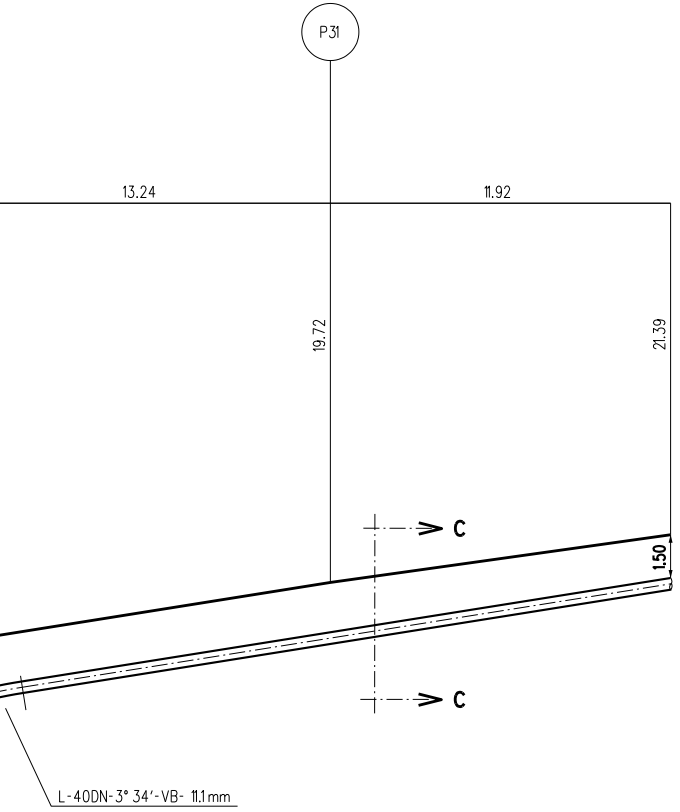
P31
13.24
11.92
19.72
21.39
1.50
C
C
L-40DN-3° 34'-VB- 11.1mm

NOTA :

PRIMA DI PROCEDERE CON L'ESECUZIONE DEGLI SCAVI DEL METANODOTTO E' NECESSARIO ACCERTARE L'ESATTA UBICAZIONE PLANO-ALTIMETRICA DI TUTTI I SERVIZI INTERRATI INTERFERENTI

L'INDAGINE ANDRA' SVOLTA MEDIANTE L'ESECUZIONE DI SAGGI A MANO ED ALLA PRESENZA DI RAPPRESENTANTI DELL'ENTE PROPRIETARIO

RIVESTIMENTO ALVEO IN MASSI
SEZ. TIPO 1

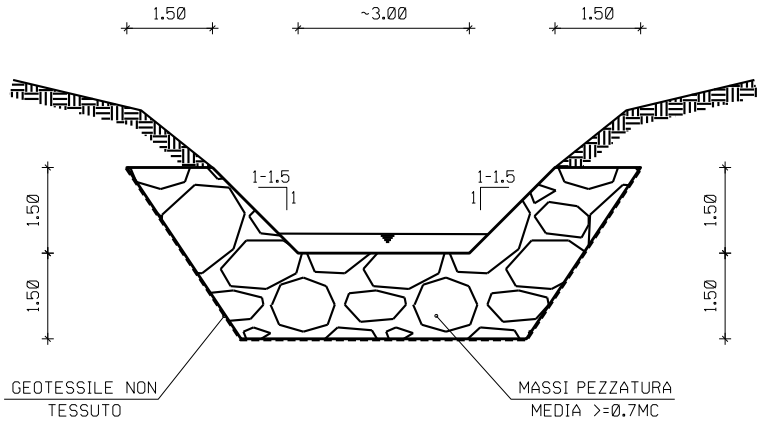
1.50
~3.00
1.50
1-1.5
1
1-1.5
1
1.50
1.50
1.50
1.50
GEOTESSILE NON TESSUTO
MASSI PEZZATURA MEDIA >=0.7MC

NOTE:

- I MASSI SONO DURI E COMPATTI, DI NATURA CALCAREA, BASALTICA O TRACHITICA PRIVI DI INCLUSIONI E/O PIANI DI SFALDAMENTO DI PEZZATURA MEDIA >=0.7 MC;
- CIASCUN MASSO VERR* POSATO IN MODO CHE LA GIACITURA RISULTI STABILE ED IN MODO DA CONSEGUIRE L'OTTIMALE CONCATENAMENTO DEI VARI ELEMENTI;
- LE OPERE SONO DIMENSIONATE IN MODO DA RICOSTITUIRE L'ORIGINARIA MORFOLOGIA DELL'ALVEO. IN PARTICOLARE NON VENGONO ALTERATE LE CARATTERISTICHE GEOMETRICHE DELLA SEZIONE DI DEFLUSSO E DEL PROFILO DEL CORSO D'ACQUA;
- IL RIVESTIMENTO IN MASSI VERR* REALIZZATO PER TUTTO IL FRONTE DELL'AREA DI LAVORO ED IMMORSATO LATERALMENTE IN TERRENO INALTERATO PER ALMENO 3M;

TABELLA DELLE ANNOTAZIONI

1 **Tubo di linea DN 400** (16")
materiale acciaio grado L360 NB/MB **Sp.** 11.1 mm
rivestimento in POLIETILENE Sp. 2.5 mm
costruito secondo Tab. GASD A.01.01.15

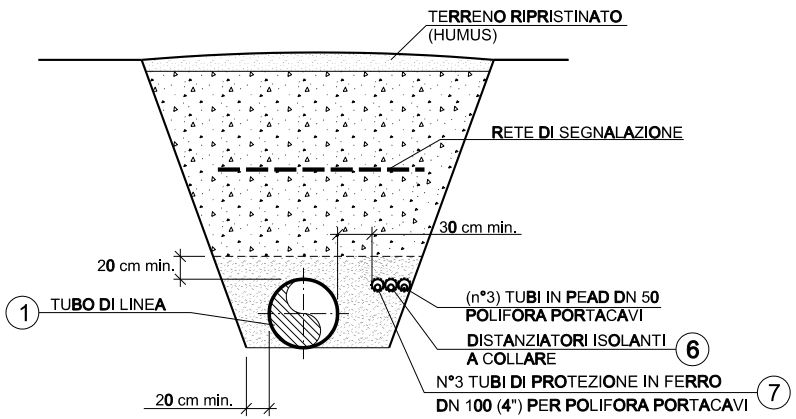
TERRENO RIPRISTINATO
(HUMUS)
RETE DI SEGNALAZIONE
30 cm min.
20 cm min.
1
TUBO DI LINEA
(n°3) TUBI IN PEAD DN 50
POLIFORA PORTACAVI
DISTANZIATORI ISOLANTI
A COLLARE
6
N°3 TUBI DI PROTEZIONE IN FERRO
DN 100 (4") PER POLIFORA PORTACAVI
7
20 cm min.

SEZIONE C1-C1
(scavo a cielo aperto con copertura maggiorata)

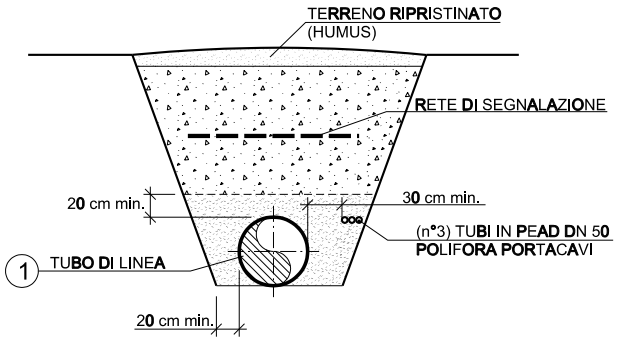
TERRENO RIPRISTINATO
(HUMUS)
RETE DI SEGNALAZIONE
20 cm min.
30 cm min.
1
TUBO DI LINEA
(n°3) TUBI IN PEAD DN 50
POLIFORA PORTACAVI
20 cm min.

SEZIONE C-C
(scavo a cielo aperto)

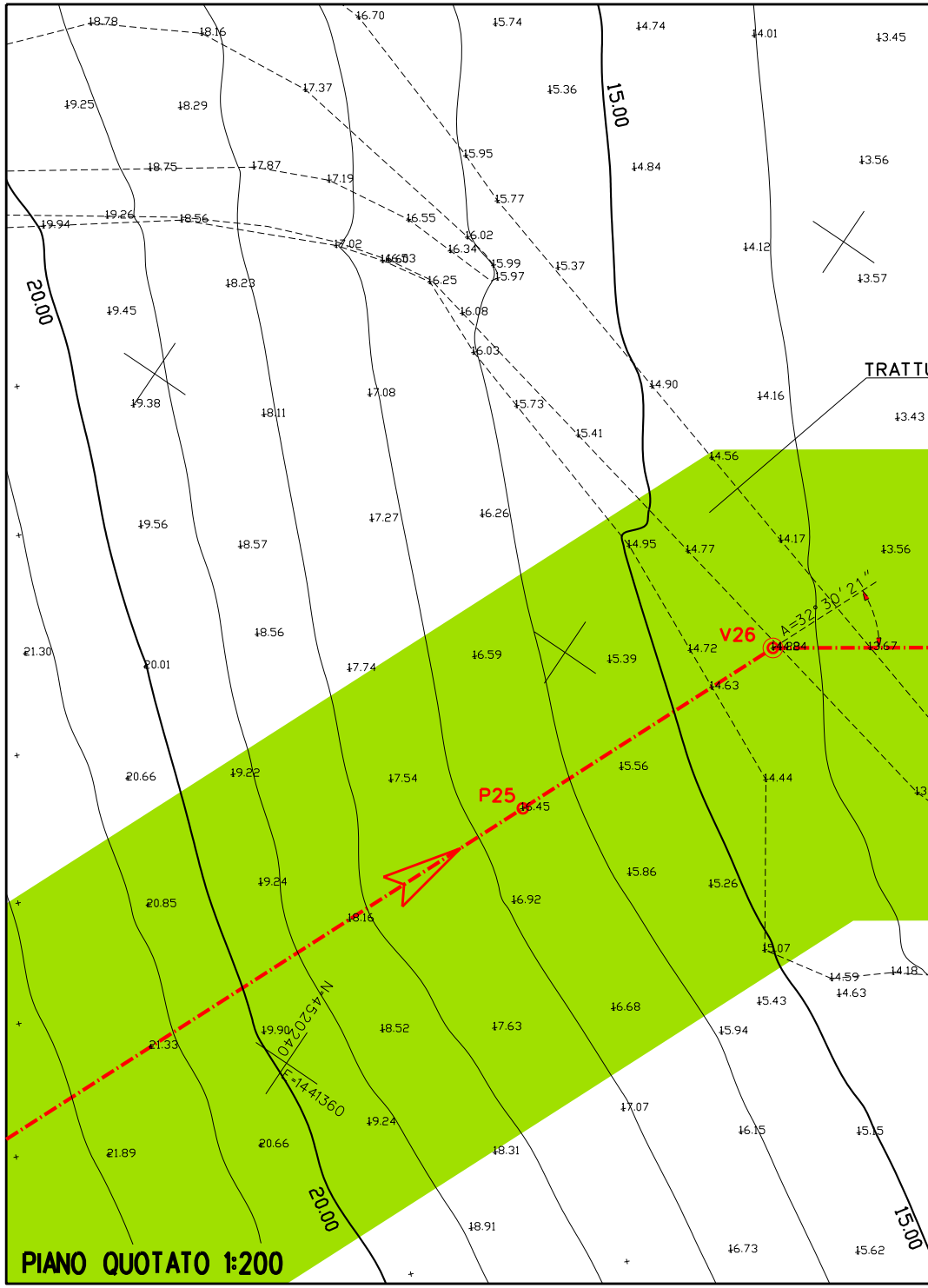
15.00
20.00
20.00
15.00
TRATTU
V26
P25
A=32°30'21"
N4520240
E-1441360
18.78
18.16
16.70
15.74
14.74
14.01
13.45
19.25
18.29
17.37
15.36
18.75
17.87
17.19
15.95
14.84
13.56
19.26
18.56
15.77
16.55
19.94
17.02
16.34
16.02
15.99
15.97
15.37
14.12
18.23
16.25
13.57
19.45
16.08
16.03
14.90
14.16
19.38
18.11
17.08
15.73
15.41
13.43
14.56
19.56
18.57
17.27
16.26
14.95
14.77
14.17
13.56
18.56
16.59
15.39
14.72
14.84
13.67
21.30
20.01
17.74
14.63
20.66
19.22
17.54
15.56
14.44
16.45
20.85
19.24
18.16
16.92
15.86
15.26
15.07
14.59
14.18
14.63
21.33
19.90
18.52
17.63
16.68
15.43
15.94
19.24
20.66
21.89
18.31
17.07
16.15
15.15
18.91
16.73
15.62

PIANO QUOTATO 1:200

🟩 Aree di occupazione temporanea

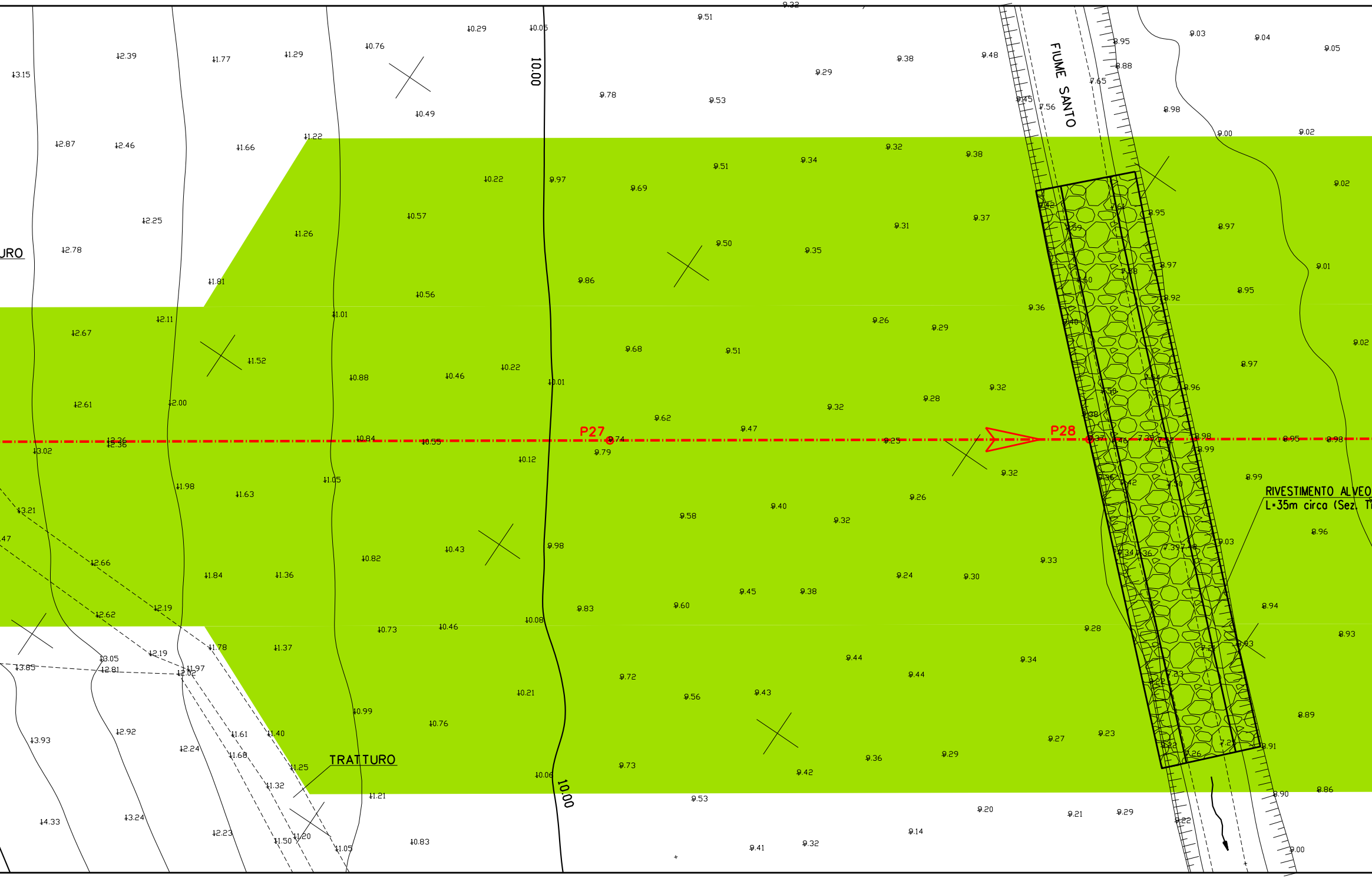
FIUME SANTO
P27
P28
RIVESTIMENTO ALVEO
L=35m circa (Sez. T
TRATTURO
URO
10.00
10.00

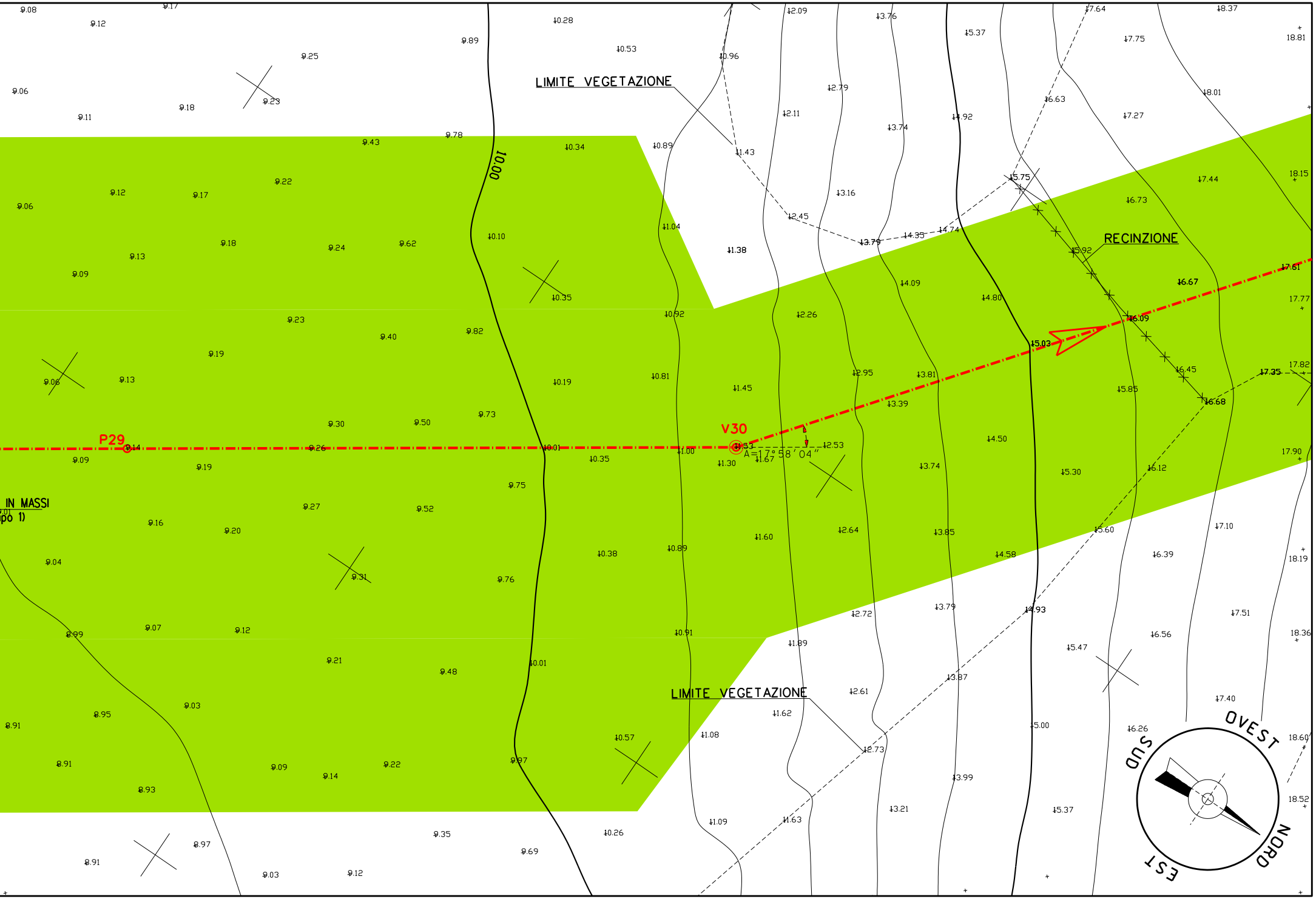
LIMITE VEGETAZIONE
RECINZIONE
LIMITE VEGETAZIONE
P29
V30
A=17°58'04"
10.00
IN MASSI
po 1)
OVEST
NORD
EST
SUD
9.08
9.17
9.12
9.25
9.89
10.28
10.53
10.96
12.09
13.76
15.37
17.64
17.75
18.37
18.81
9.06
9.18
9.23
9.11
12.79
12.11
13.74
14.92
16.63
17.27
18.01
9.43
9.78
10.34
10.89
11.43
13.16
15.75
18.15
17.44
16.73
9.12
9.17
9.22
9.06
12.45
13.79
14.35
14.74
11.38
11.04
10.10
9.18
9.24
9.62
9.13
9.09
15.92
16.67
17.61
14.09
14.80
17.77
10.35
10.92
12.26
16.09
15.03
9.23
9.40
9.82
9.19
9.06
9.13
10.19
10.81
11.45
12.95
13.81
16.45
17.82
17.35
15.85
16.68
13.39
9.30
9.50
9.73
14.50
9.14
9.26
10.01
11.00
11.53
12.53
9.09
9.19
10.35
11.30
11.67
13.74
15.30
16.12
17.90
9.75
9.27
9.52
9.16
9.20
11.60
12.64
13.85
14.58
15.60
16.39
17.10
18.19
10.38
10.89
9.04
9.31
9.76
12.72
13.79
14.93
17.51
18.36
9.07
9.12
8.99
10.91
11.89
15.47
16.56
9.21
9.48
10.01
13.87
12.61
17.40
9.03
8.95
11.62
11.08
15.00
16.26
18.60
8.91
10.57
12.73
8.91
9.09
9.14
9.22
9.97
13.99
18.52
8.93
11.63
13.21
15.37
11.09
9.35
10.26
9.69
8.97
8.91
9.03
9.12

DISEGNI DI RIFERIMENTO	N.

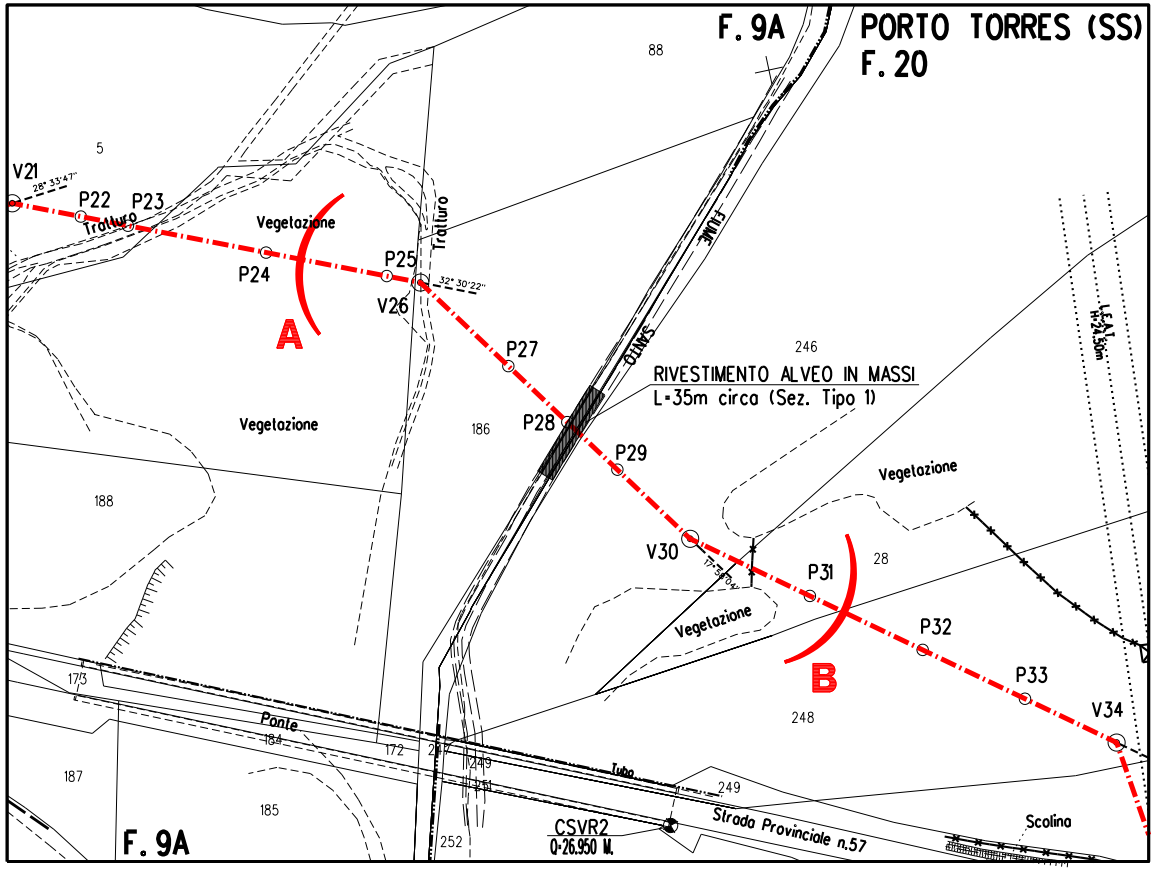
F. 9A
PORTO TORRES (SS)
F. 20
88
5
V21
28° 33'47"
P22
P23
Tratturo
Vegetazione
P24
P25
V26
32° 30'22"
Tratturo
A
P27
FIUME
SANTO
246
RIVESTIMENTO ALVEO IN MASSI
L=35m circa (Sez. Tipo 1)
186
P28
P29
Vegetazione
188
Vegetazione
V30
17° 54'04"
P31
28
Vegetazione
P32
B
P33
V34
248
LEAT
H=24,50m
173
Ponte
184
172
247
249
251
Tubo
249
187
185
CSVR2
0+26.950 M.
Strada Provinciale n.57
Scolina
252
F. 9A

STRALCIO PLANIMETRICO 1:2000
COMUNE DI PORTO TORRES (SS) F.9A
COMUNE DI SASSARI (SS) F.20

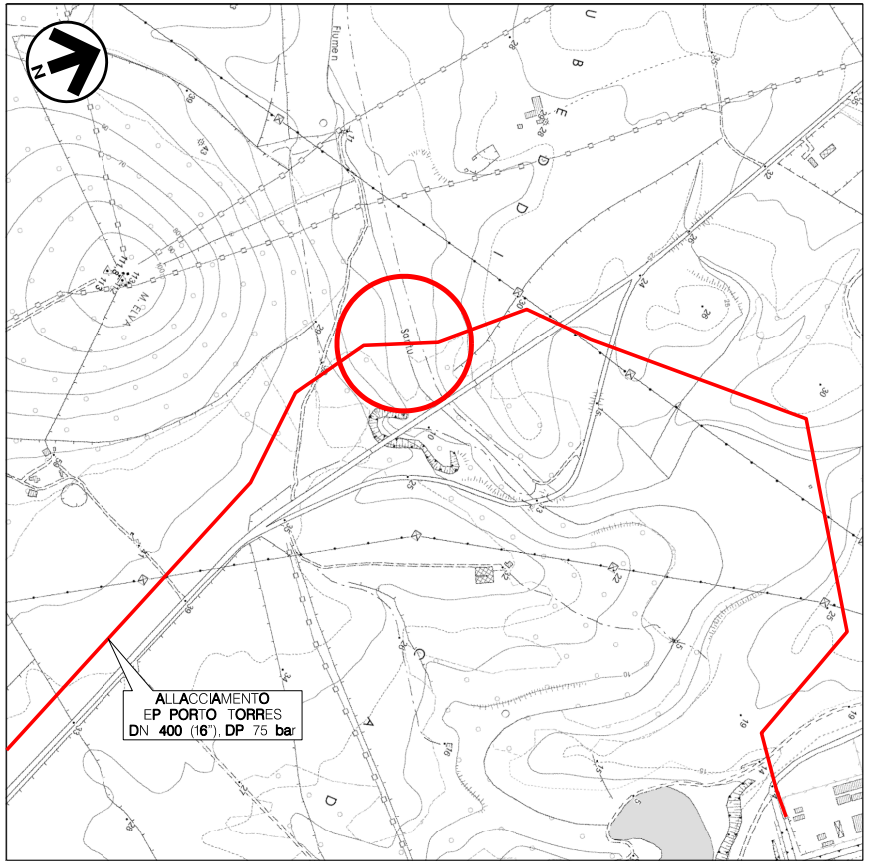
N
ALLACCIAMENTO
EP PORTO TORRES
DN 400 (16"), DP 75 bar

COROGRAFIA 1:10000
CTR F.000000

Firmato digitalmente da: Luca Giovanni Alippi
Data: 23/12/2021 13:50:31

0	Luglio 2021	EMISSIONE	L.Ricci	C.Sabbatini	I.Palozzo
Rev.	DATA	DESCRIZIONE	ELABORATO	VERIFICATO	APPROVATO

CLIENTE ENURA

PROGETTISTA SAIPEM

Rif. Cod. Soc. Prog.:023125-10-LC-16E-8110_r0

WBS CLIENTE NQ/E19001/L41
COD. TEC. –
COMM. SAIPEM 023125–10
UNITA' 100

METANODOTTO:
ALLACCIAMENTO EP PORTO TORRES
DN 400 (16"), DP 75 bar

**Attraversamento Fiume Santo
progressiva Km 1+295**

DISEGNO DIS–AT–16E–00074
REVISIONE 0
FG. 1 DI 1
SCALA 1:200

Il presente disegno e' di proprieta' aziendale - La societa' tutelera' i propri diritti a termine di legge.