Il presente disegno e' di proprieta' aziendale - La Societa' tutelera' i propri diritti a termine di legge.

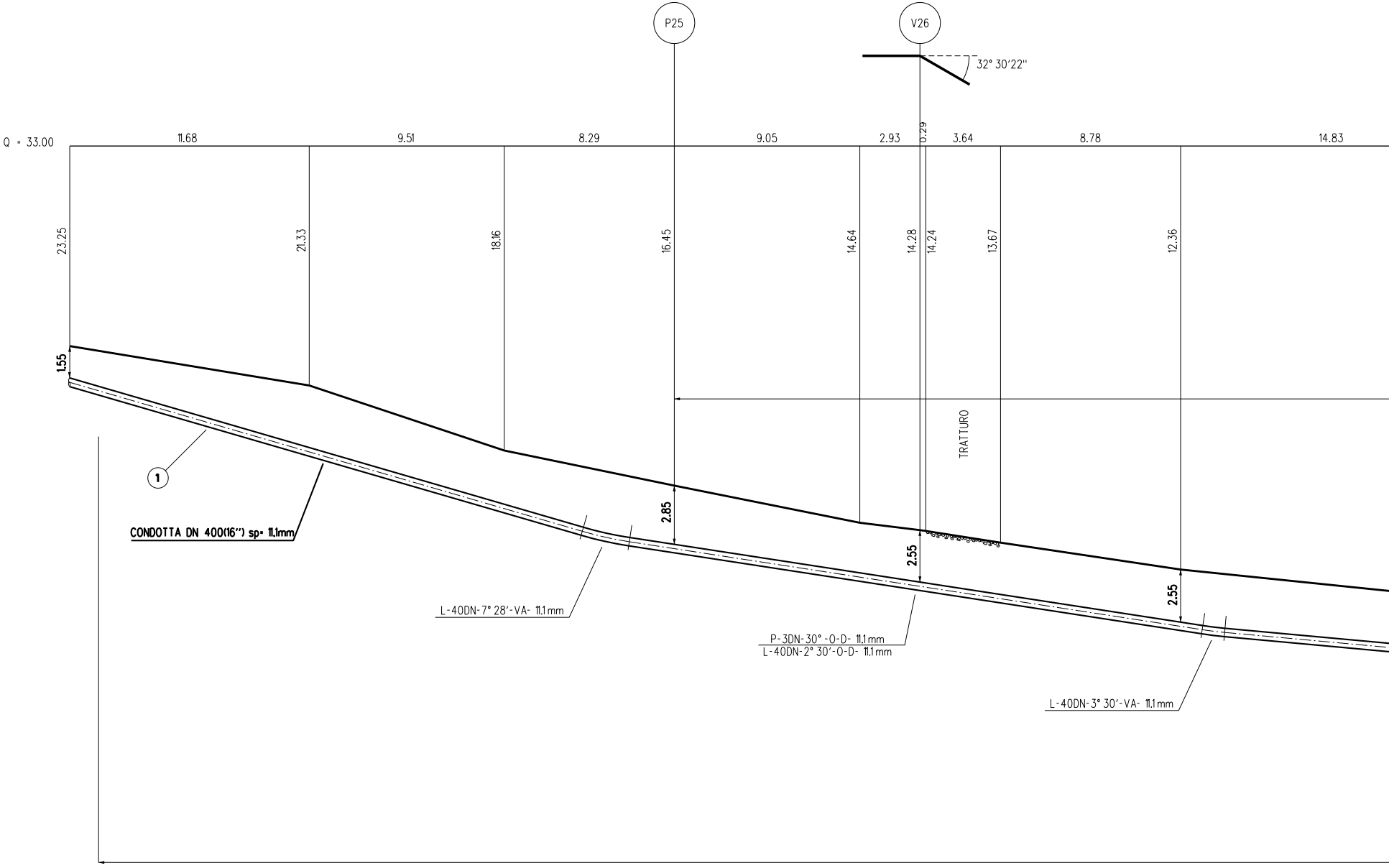
P25
V26
32° 30'22"
Q = 33.00
11.68
9.51
8.29
9.05
2.93
0.29
3.64
8.78
14.83
23.25
21.33
18.16
16.45
14.64
14.28
14.24
13.67
12.36
1.55
2.85
2.55
2.55
TRATTURO
1
CONDOTTA DN 400(16") sp= 11.1mm
L-40DN-7° 28'-VA- 11.1mm
P-3DN-30° -O-D- 11.1mm
L-40DN-2° 30'-O-D- 11.1mm
L-40DN-3° 30'-VA- 11.1mm

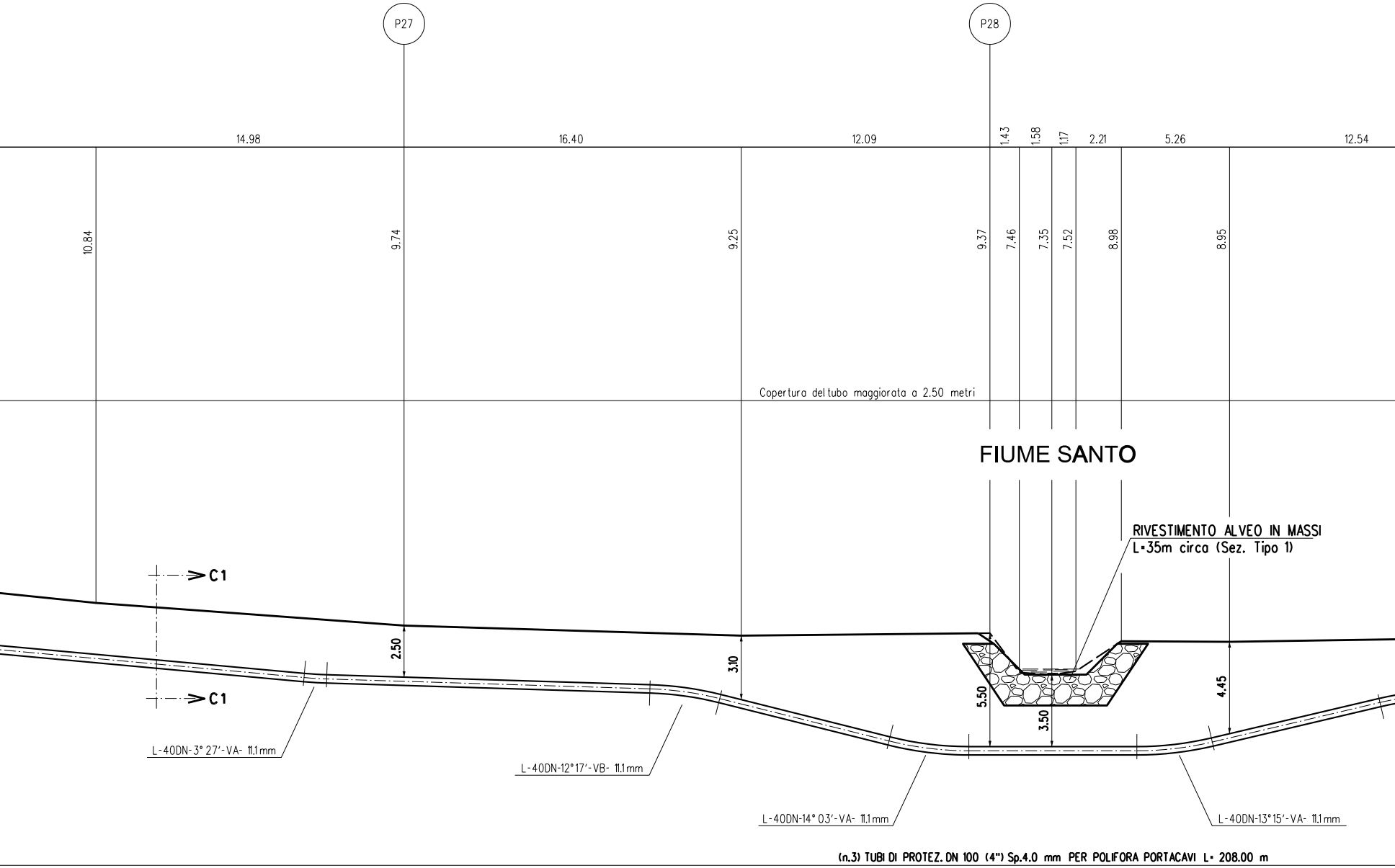
P27
P28
14.98
16.40
12.09
1.43
1.58
1.17
2.21
5.26
12.54
10.84
9.74
9.25
9.37
7.46
7.35
7.52
8.98
8.95
Copertura del tubo maggiorata a 2.50 metri
FIUME SANTO
RIVESTIMENTO ALVEO IN MASSI
L=35m circa (Sez. Tipo 1)
C1
C1
2.50
3.10
5.50
3.50
4.45
L-40DN-3° 27'-VA- 11.1 mm
L-40DN-12°17'-VB- 11.1 mm
L-40DN-14° 03'-VA- 11.1 mm
L-40DN-13°15'-VA- 11.1 mm
(n.3) TUBI DI PROTEZ. DN 100 (4") Sp.4.0 mm PER POLIFORA PORTACAVI L= 208.00 m

SEZIONE A - B scala 1:200

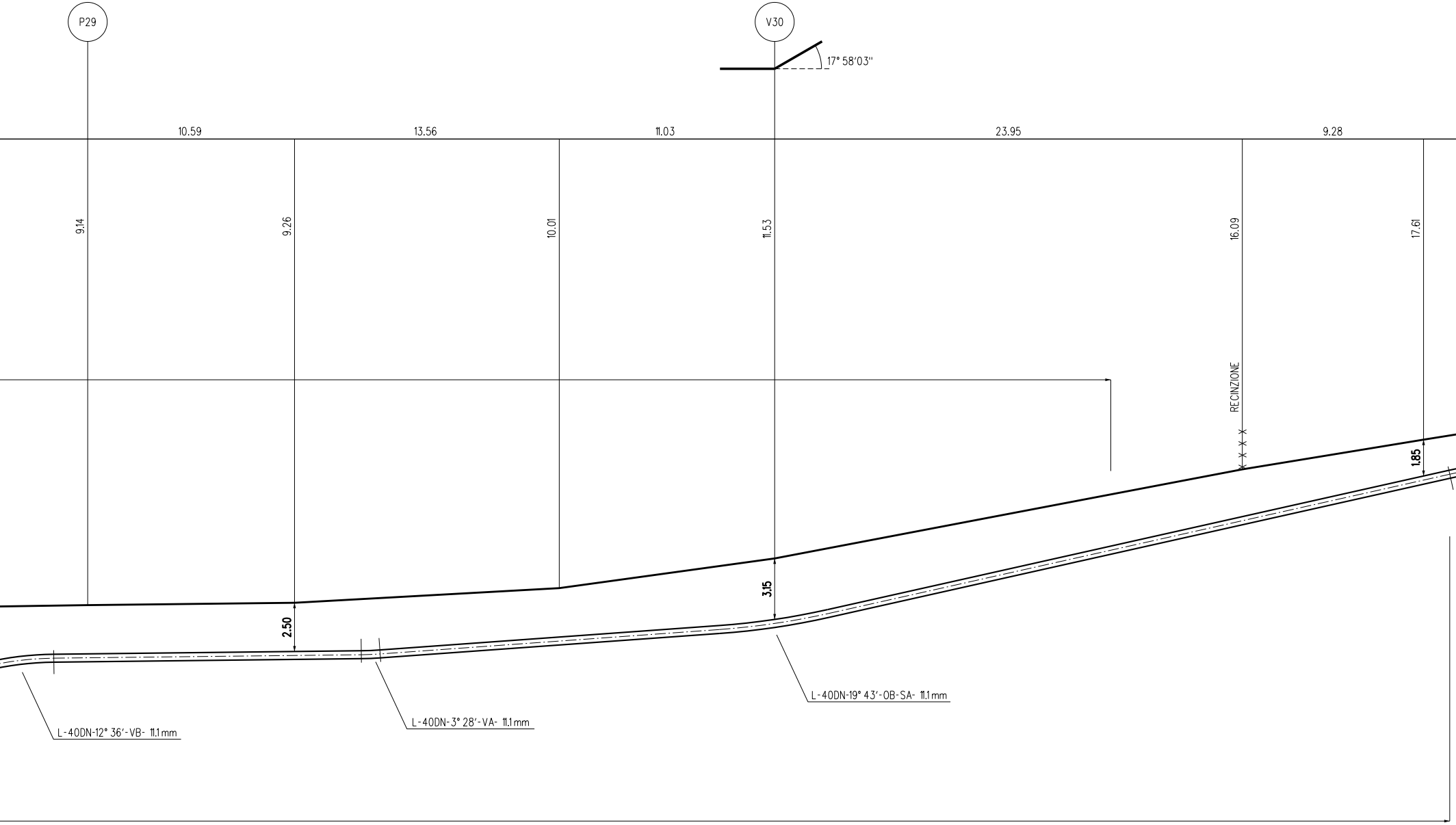
P29
V30
17° 58'03"
10.59
13.56
11.03
23.95
9.28
9.14
9.26
10.01
11.53
16.09
17.61
RECINZIONE
1.85
3.15
2.50
L-40DN-12° 36'-VB- 11.1mm
L-40DN-3° 28'-VA- 11.1mm
L-40DN-19° 43'-OB-SA- 11.1mm

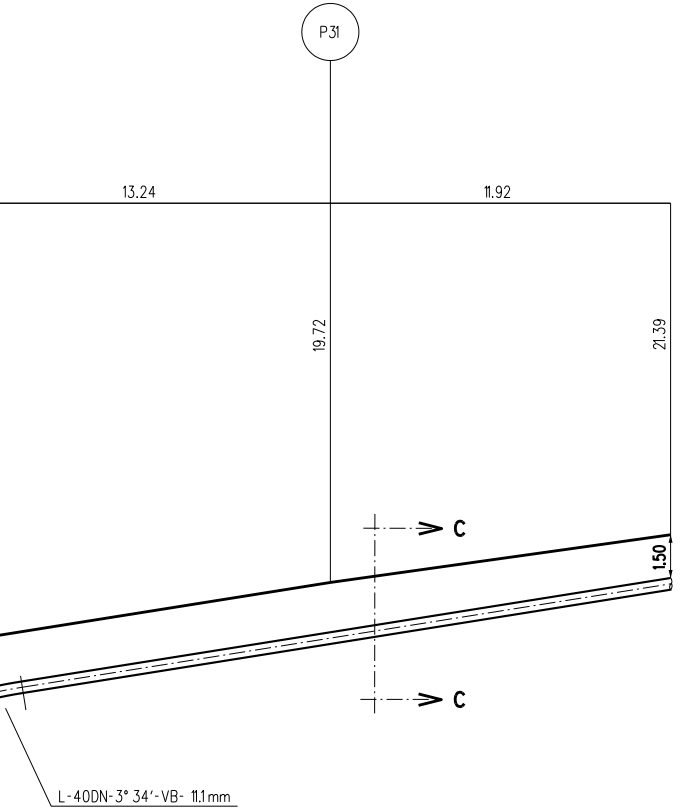
P31
13.24
11.92
19.72
21.39
1.50
C
C
L-40DN-3° 34'-VB- 11.1 mm

NOTA :

PRIMA DI PROCEDERE CON L'ESECUZIONE DEGLI SCAVI DEL METANODOTTO E' NECESSARIO ACCERTARE L'ESATTA UBICAZIONE PLANO-ALTIMETRICA DI TUTTI I SERVIZI INTERRATI INTERFERENTI

L'INDAGINE ANDRA' SVOLTA MEDIANTE L'ESECUZIONE DI SAGGI A MANO ED ALLA PRESENZA DI RAPPRESENTANTI DELL'ENTE PROPRIETARIO

RIVESTIMENTO ALVEO IN MASSI
SEZ. TIPO 1

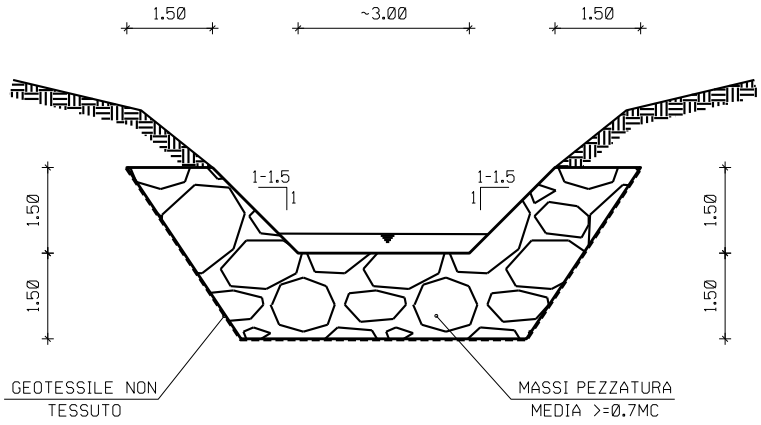
1.50
~3.00
1.50
1-1.5
1
1-1.5
1
1.50
1.50
1.50
1.50
GEOTESSILE NON TESSUTO
MASSI PEZZATURA MEDIA >=0.7MC

NOTE:

- I MASSI SONO DURI E COMPATTI, DI NATURA CALCAREA, BASALTICA O TRACHITICA PRIVI DI INCLUSIONI E/O PIANI DI SFALDAMENTO DI PEZZATURA MEDIA >=0.7 MC;
- CIASCUN MASSO VERR* POSATO IN MODO CHE LA GIACITURA RISULTI STABILE ED IN MODO DA CONSEGUIRE L'OTTIMALE CONCATENAMENTO DEI VARI ELEMENTI;
- LE OPERE SONO DIMENSIONATE IN MODO DA RICOSTITUIRE L'ORIGINARIA MORFOLOGIA DELL'ALVEO. IN PARTICOLARE NON VENGONO ALTERATE LE CARATTERISTICHE GEOMETRICHE DELLA SEZIONE DI DEFLUSSO E DEL PROFILO DEL CORSO D'ACQUA;
- IL RIVESTIMENTO IN MASSI VERR* REALIZZATO PER TUTTO IL FRONTE DELL'AREA DI LAVORO ED IMMORSATO LATERALMENTE IN TERRENO INALTERATO PER ALMENO 3M;

TABELLA DELLE ANNOTAZIONI

1 Tubo di linea DN 400 (16")
materiale acciaio grado L360 NB/MB Sp. 11.1 mm
rivestimento in POLIETILENE Sp. 2.5 mm
costruito secondo Tab. GASD A.01.01.15

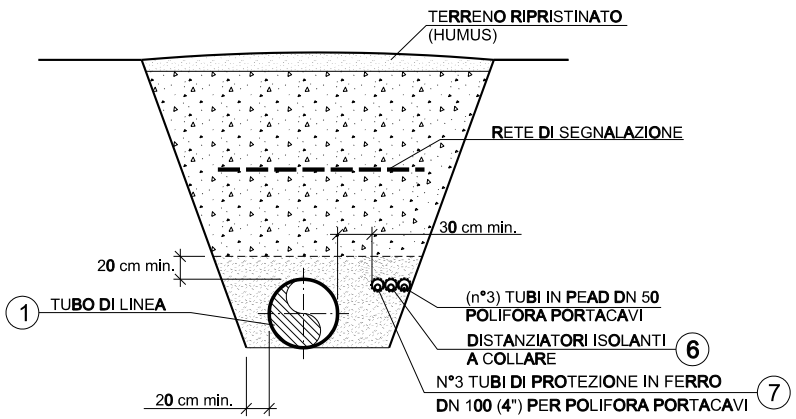
TERRENO RIPRISTINATO
(HUMUS)
RETE DI SEGNALAZIONE
30 cm min.
20 cm min.
① TUBO DI LINEA
(n°3) TUBI IN PEAD DN 50
POLIFORA PORTACAVI
DISTANZIATORI ISOLANTI
A COLLARE ⑥
N°3 TUBI DI PROTEZIONE IN FERRO
DN 100 (4") PER POLIFORA PORTACAVI ⑦
20 cm min.

SEZIONE C1-C1
(scavo a cielo aperto con copertura maggiorata)

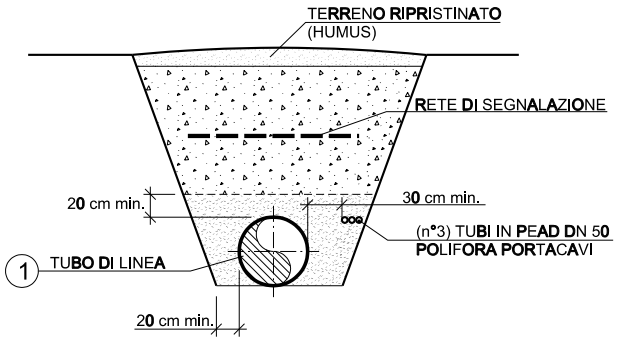
TERRENO RIPRISTINATO
(HUMUS)
RETE DI SEGNALAZIONE
30 cm min.
20 cm min.
① TUBO DI LINEA
(n°3) TUBI IN PEAD DN 50
POLIFORA PORTACAVI
20 cm min.

SEZIONE C-C
(scavo a cielo aperto)

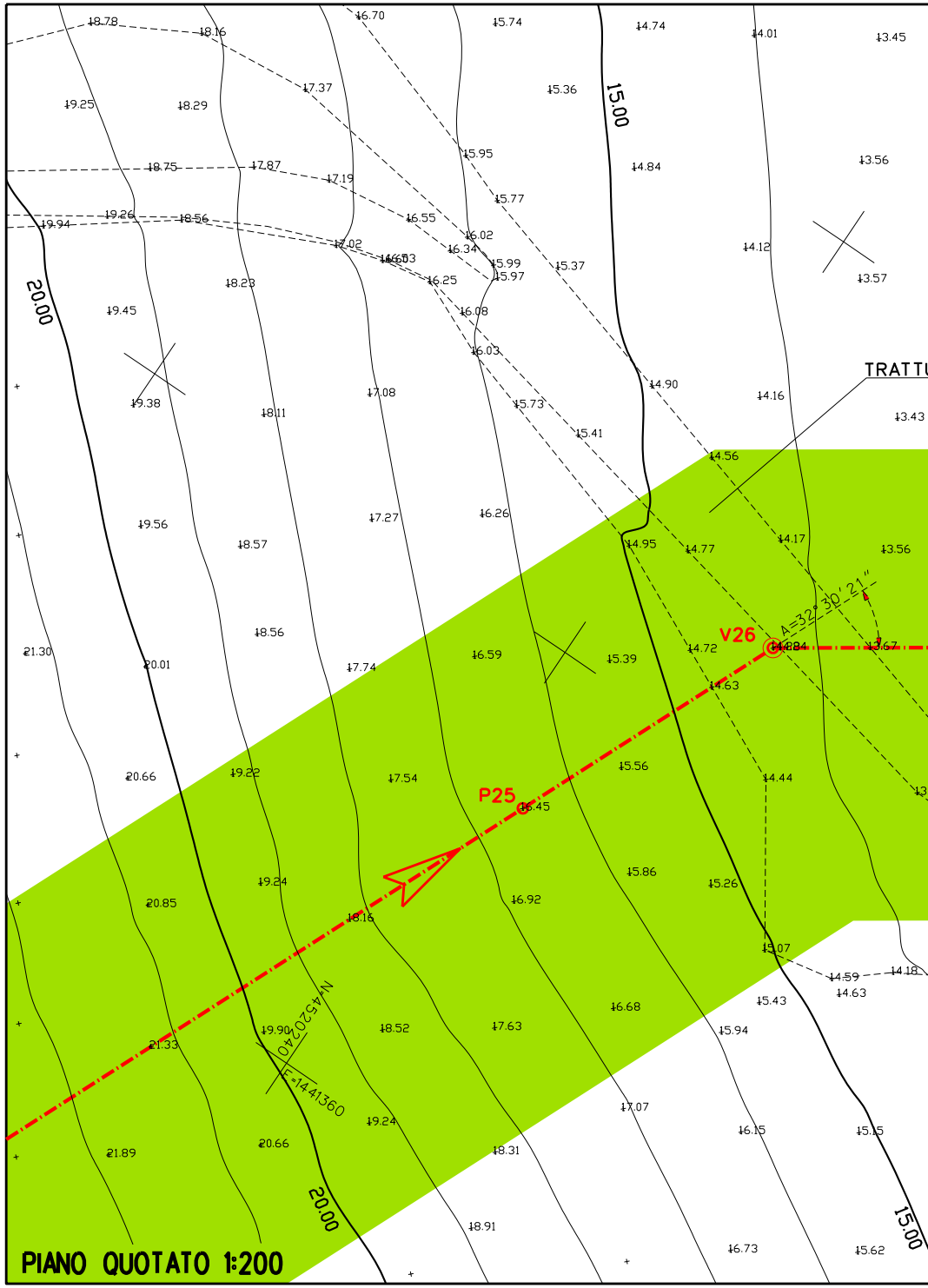
15.00
20.00
TRATTU
V26
A=32°30'21"
P25
N4520240
E-1441360
20.00
15.00

PIANO QUOTATO 1:200

🟩 Aree di occupazione temporanea

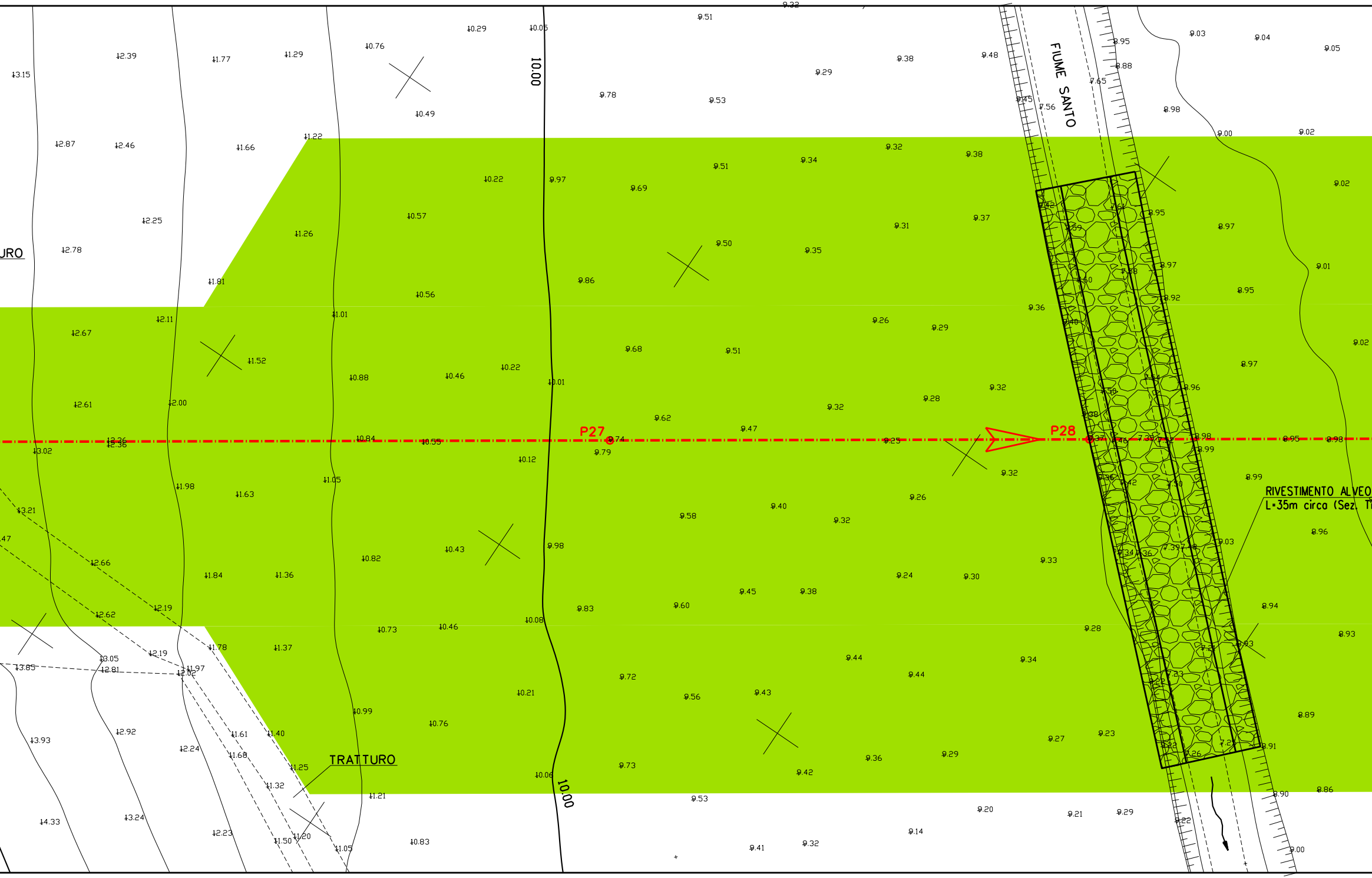
FIUME SANTO
10.00
10.00
P27
P28
TRATTURO
URO
RIVESTIMENTO ALVEO
L=35m circa (Sez. T

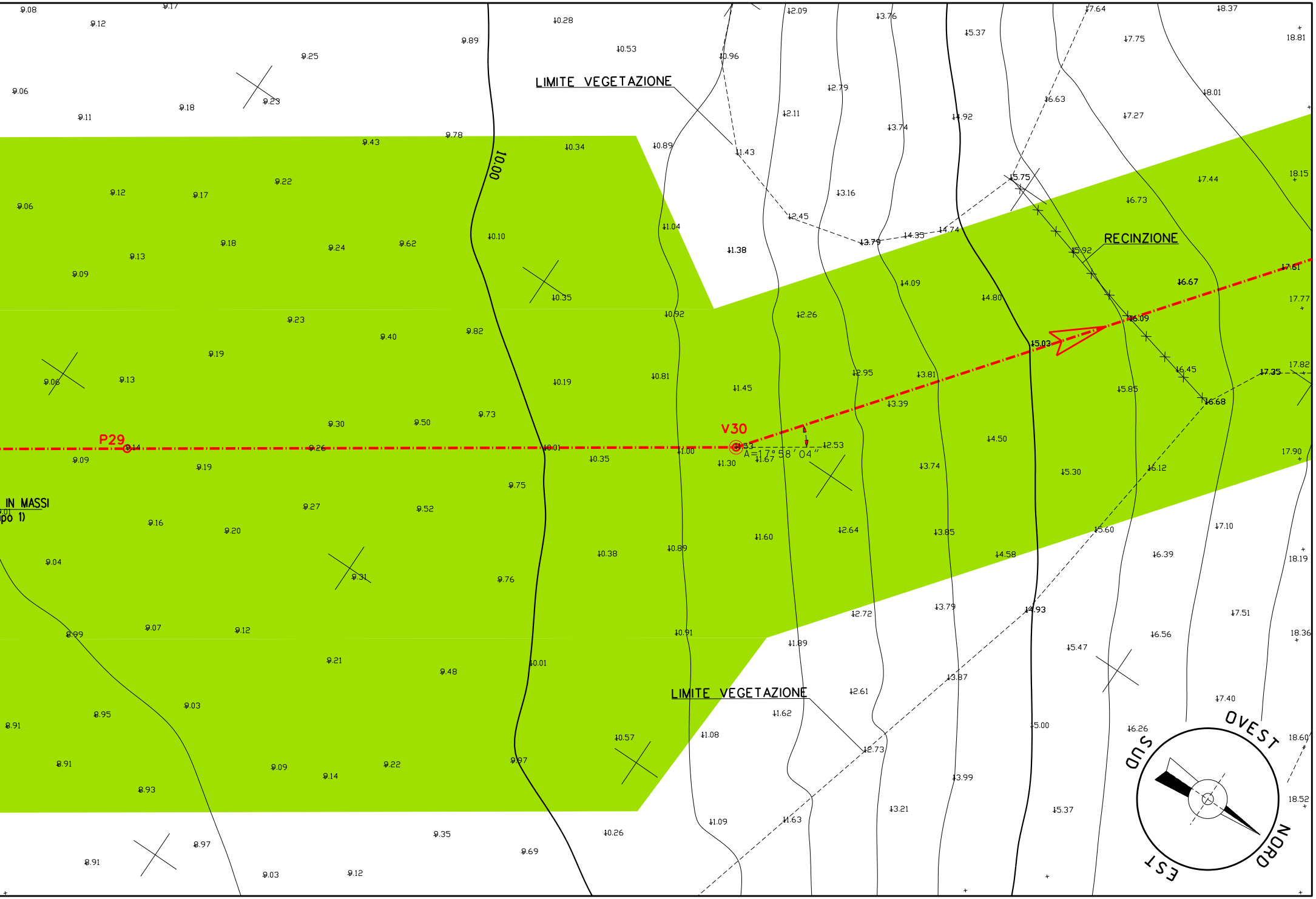
LIMITE VEGETAZIONE
RECINZIONE
10.00
P29
V30
A=17° 58' 04"
IN MASSI
po 1)
LIMITE VEGETAZIONE
OVEST
NORD
EST
SUD

DISEGNI DI RIFERIMENTO	N.

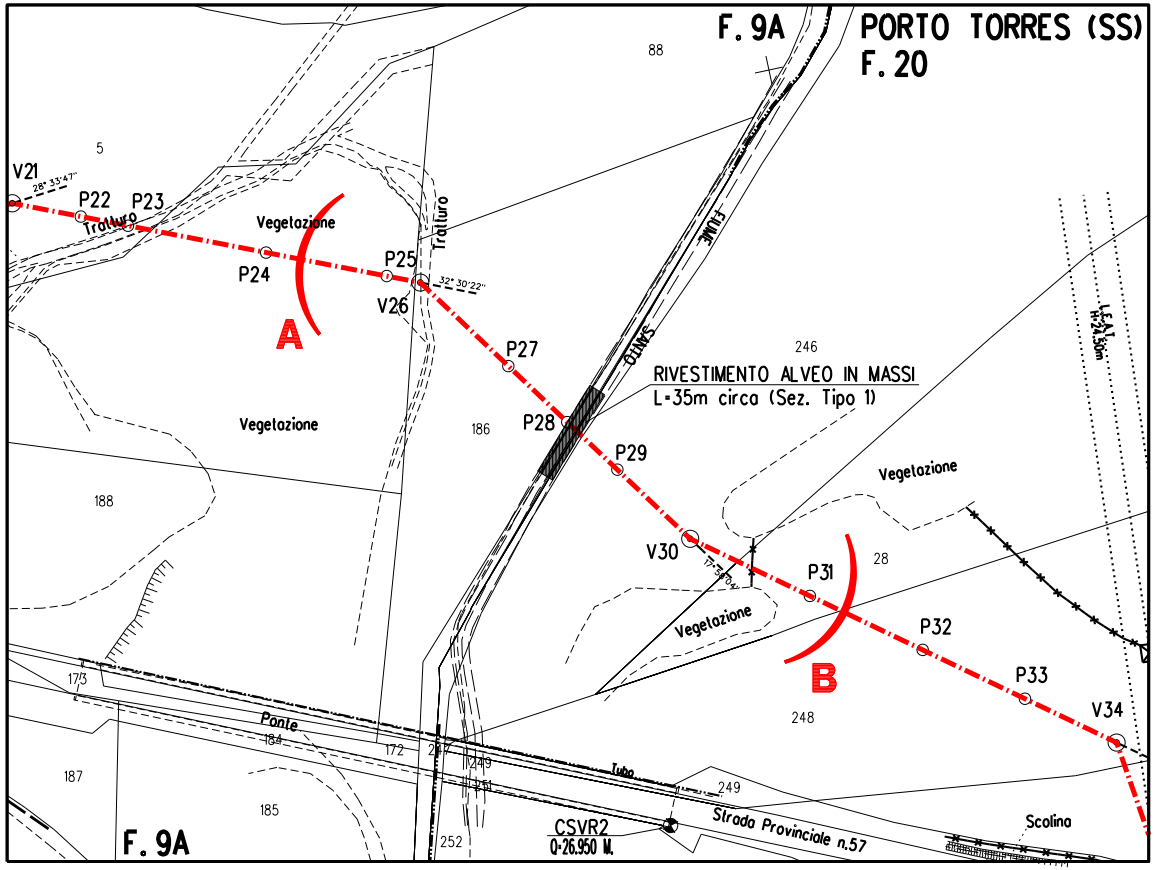
F. 9A
PORTO TORRES (SS)
F. 20
88
5
V21
28° 33'47"
P22
P23
Tratturo
Vegetazione
P24
P25
V26
32° 30'22"
A
Tratturo
FIUME SANTO
P27
246
RIVESTIMENTO ALVEO IN MASSI
L=35m circa (Sez. Tipo 1)
P28
186
Vegetazione
P29
188
Vegetazione
V30
17°54'04"
P31
28
Vegetazione
P32
B
P33
V34
248
LEAT H=24.50m
173
Ponte
184
172
247
249
251
Tubo
249
Strada Provinciale n.57
CSVR2
0+26.950 M.
Scolina
252
187
185
F. 9A

STRALCIO PLANIMETRICO 1:2000
COMUNE DI PORTO TORRES (SS) F.9A
COMUNE DI SASSARI (SS) F.20

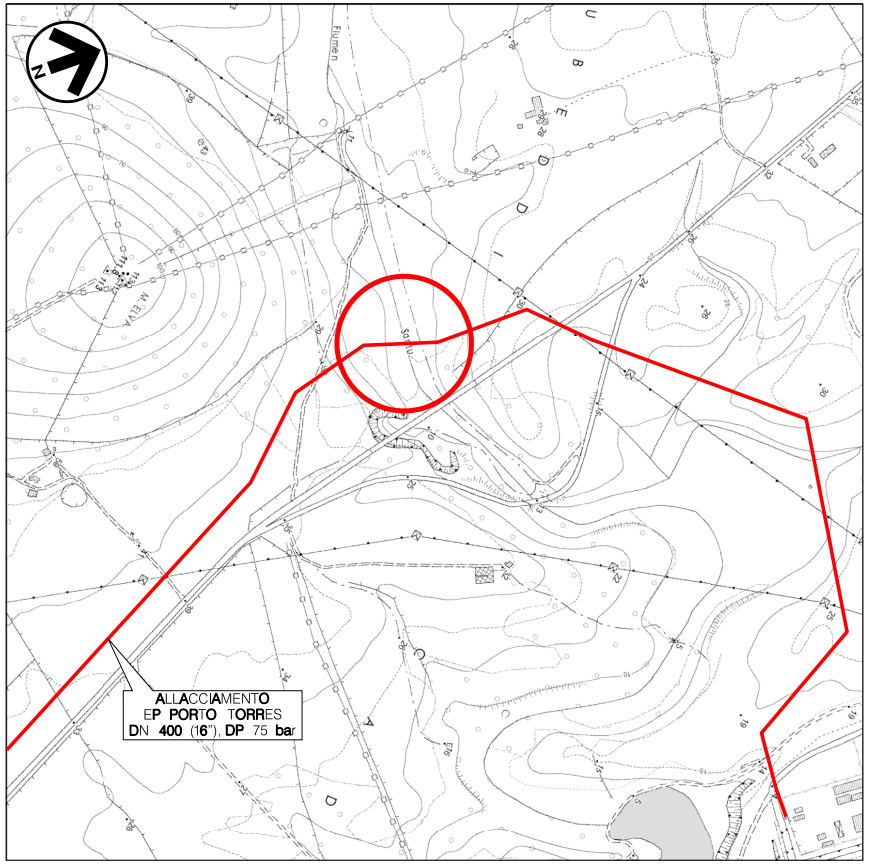
N
ALLACCIAMENTO
EP PORTO TORRES
DN 400 (16"), DP 75 bar

COROGRAFIA 1:10000
CTR F.000000

Firmato digitalmente da: Luca Giovanni Alippi
Data: 23/12/2021 13:50:55

0	Luglio 2021	EMISSIONE	L.Ricci	C.Sabbatini	I.Palozzo
Rev.	DATA	DESCRIZIONE	ELABORATO	VERIFICATO	APPROVATO

CLIENTE ENURA
PROGETTISTA SAIPEM
Rif. Cod. Soc. Prog.:023125-10-LC-16E-8110_r0
WBS CLIENTE NQ/E19001/L41
COD. TEC. –
COMM. SAIPEM 023125-10
UNITA' 100

METANODOTTO:
ALLACCIAMENTO EP PORTO TORRES
DN 400 (16"), DP 75 bar

DISEGNO DIS-AT-16E-00074
REVISIONE 0

Attraversamento Fiume Santo
progressiva Km 1+295

FG. 1 DI 1
SCALA 1:200

Il presente disegno e' di proprieta' aziendale - La societa' tutelera' i propri diritti a termine di legge.