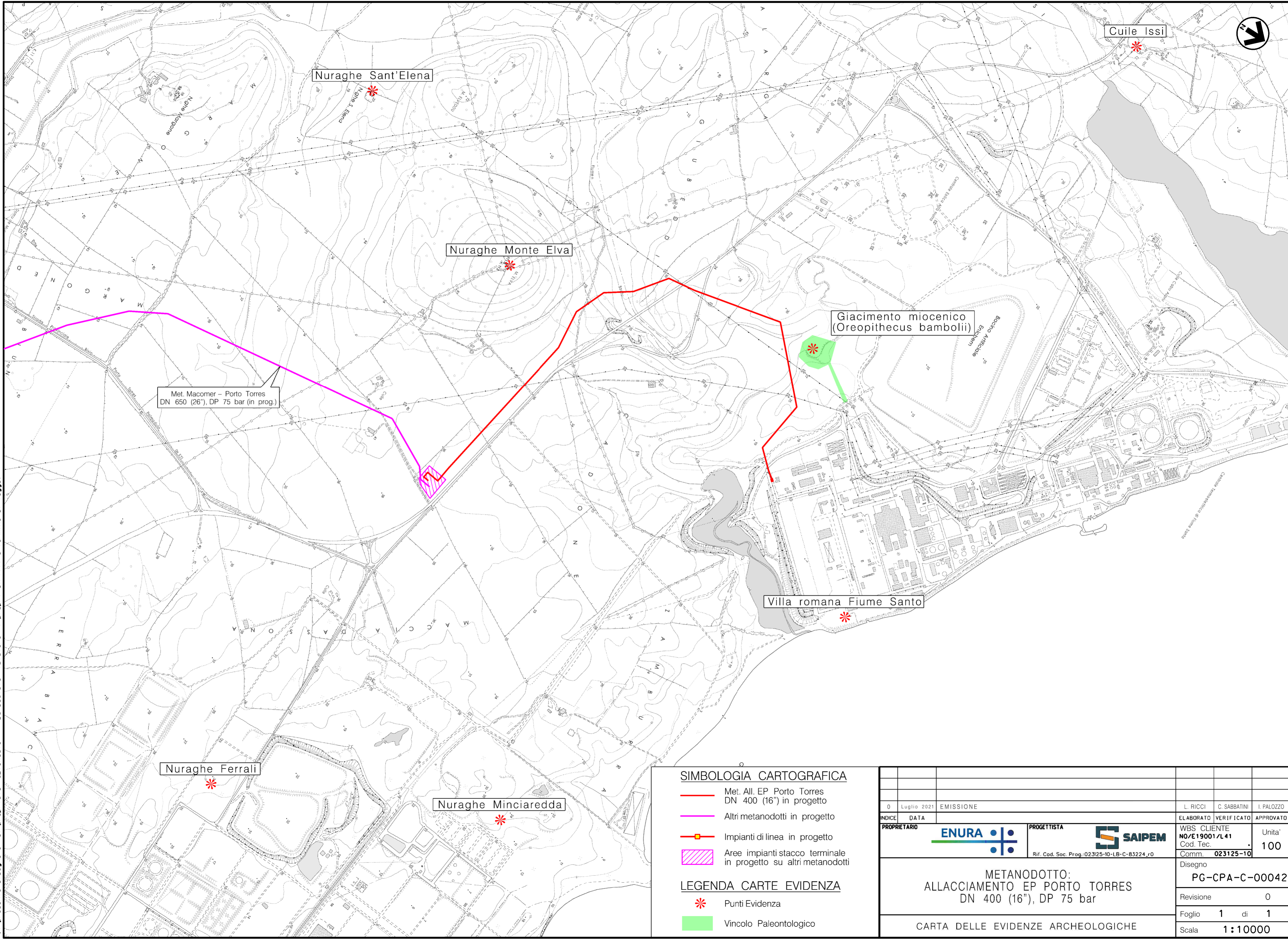


Il presente disegno e' di proprieta' aziendale - La Societa' tutelera' i propri diritti a termine di legge.



Met. Macomer - Porto Torres  
DN 650 (26"), DP 75 bar (in prog.)

Giacimento miocenico  
(Oreopithecus bambolii)

Villa romana Fiume Santo

Nuraghe Sant'Elena





Nuraghe Monte Elva

Nuraghe Ferrali



Nuraghe Minciareda

Cuile Issi

**SIMBOLOGIA CARTOGRAFICA**

-  Met. All. EP Porto Torres DN 400 (16") in progetto
-  Altri metanodotti in progetto
-  Impianti di linea in progetto
-  Aree impianti stacco terminale in progetto su altri metanodotti

**LEGENDA CARTE EVIDENZA**

-  Punti Evidenza
-  Vincolo Paleontologico

0 Luglio 2021		EMISSIONE		L. RICCI	C. SABBATINI	I. PALOZZO
INDICE	DATA			ELABORATO	VERIFICATO	APPROVATO
PROPRIETARIO				PROGETTISTA		
		Rif. Cod. Soc. Prog. 023125-10-LB-C-83224_r0		WBS CLIENTE NO/E19001/L41 Cod. Tec.		Unita' 100
				Comm. 023125-10		Disegno PG-CPA-C-00042
						Revisione 0
						Foglio 1 di 1
						Scala 1:10000

METANODOTTO:  
ALLACCIAMENTO EP PORTO TORRES  
DN 400 (16"), DP 75 bar

CARTA DELLE EVIDENZE ARCHEOLOGICHE