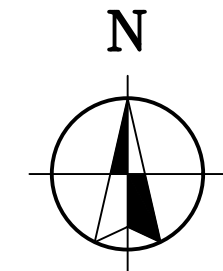
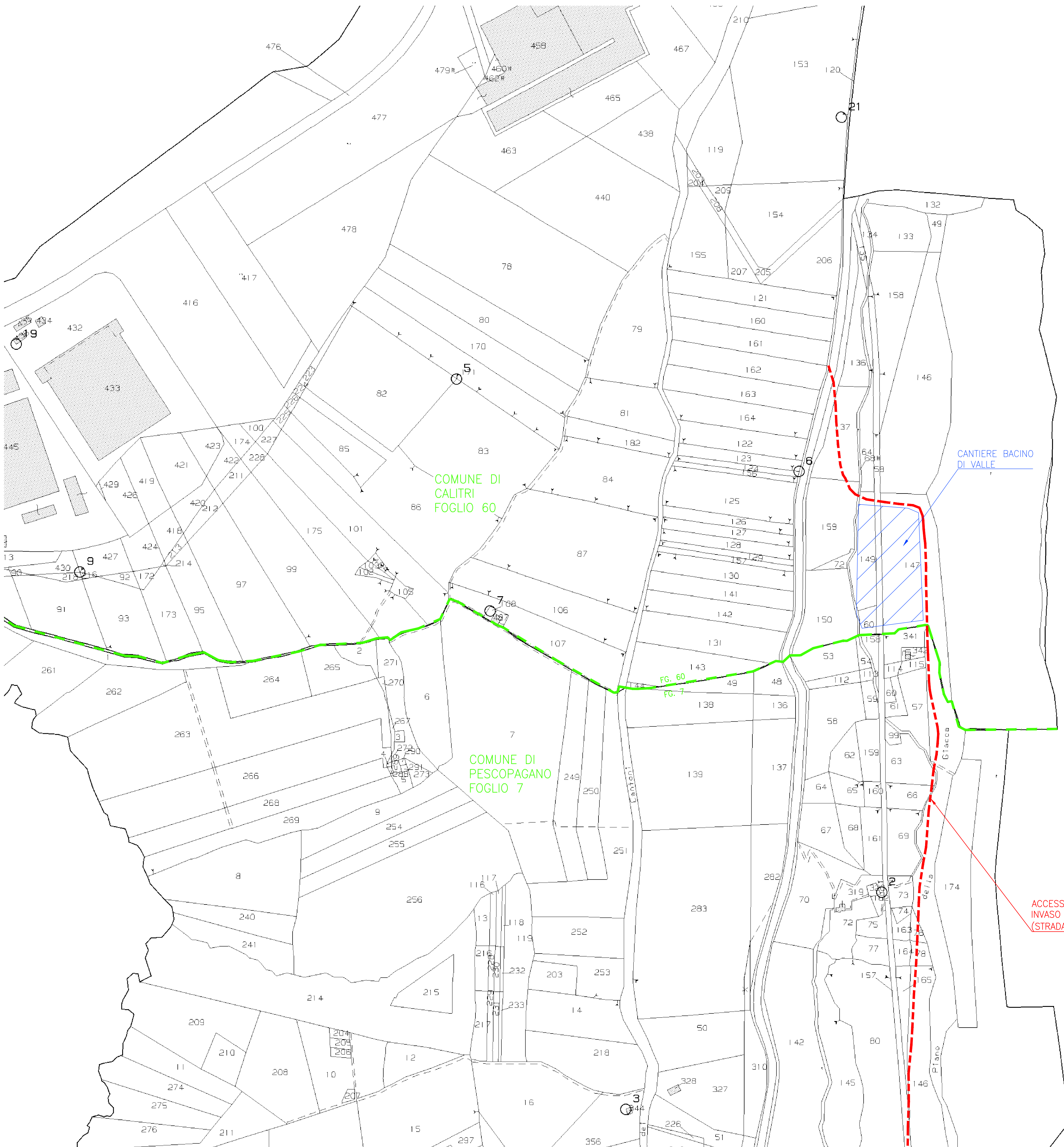




PLANIMETRIA CATASTALE - ZONA NORD
1:2.000



Impianto "PESCOPAGANO"
Impianto di accumulo idroelettrico mediante pompaggio ad alta flessibilità
Comune di Pescopagano (PZ)

COMMITTENTE 	PROGETTAZIONE STRATEGIES FOR WATER 
TITOLO ELABORATO Planimetria catastale Zona Nord	SCALA: 1:2000 COMMESSA: 1295 CODIFICA DOCUMENTO: 1295-A-FN-D-09-0
4 3 2 1 0	PROGETTO PRELIMINARE 17/05/2021 Esterno L. Papetti
REV.	DESCRIZIONE DATA REDATTO VERIFICATO APPROVATO
Questo disegno non può essere riprodotto, né utilizzato altrove, né ceduto a terzi in tutto o in parte senza il consenso scritto degli autori	