




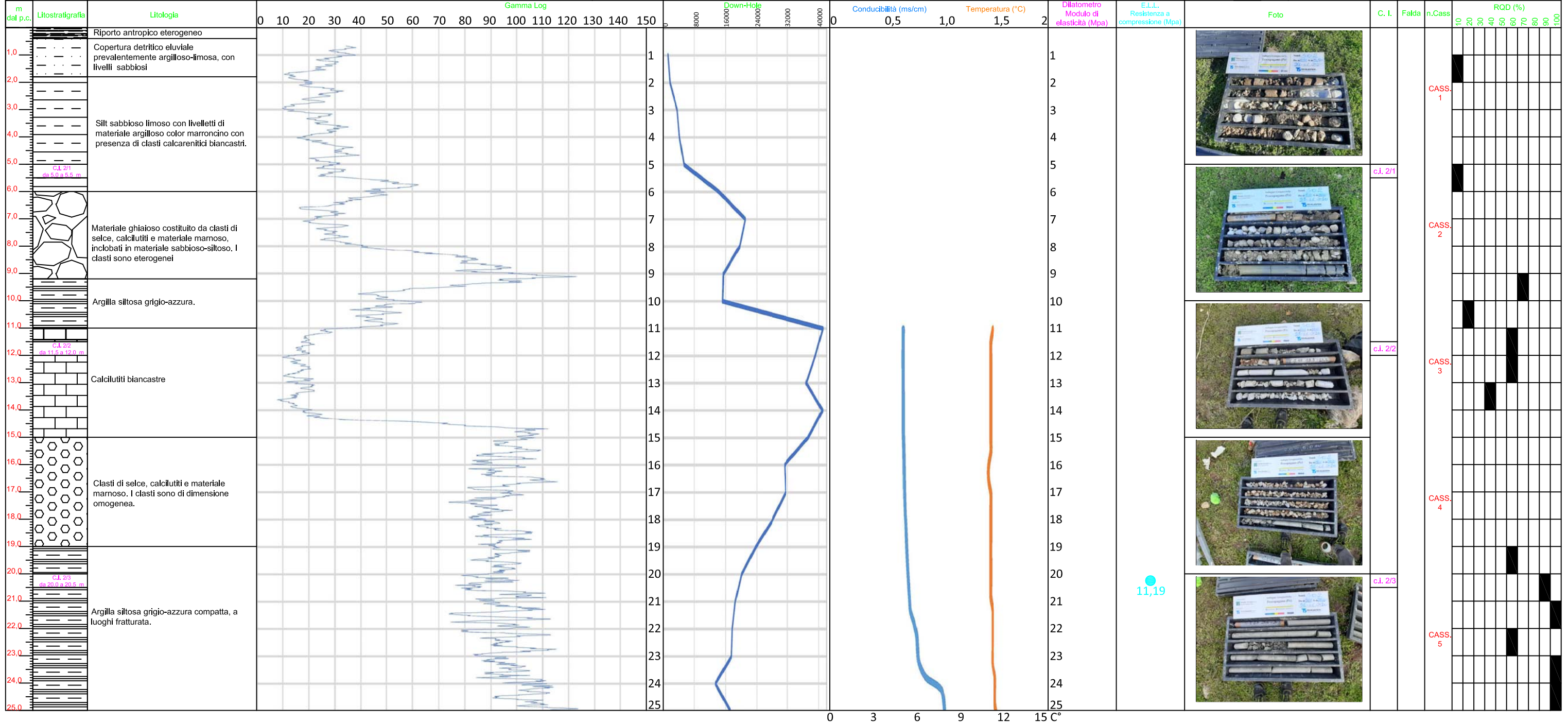
Impianto "PESCOAGANO"

Impianto di accumulo idroelettrico mediante pompaggio ad alta flessibilità

Comune di Pescopagano (PZ)

COMMITTENTE		COORDINAMENTO / MANDANTE		GEOLOGIA / MANDATARIA		
						
TITOLO ELABORATO TAVOLE STRATIGRAFICHE COMPARATE (Allegato 5)				SCALA	VARIE	
				COMMESSA	1295	
				CODIFICA DOCUMENTO	1295-A-GE-D-08-0	
4						
3						
2						
1						
0	PROGETTO PRELIMINARE	07/05/2021	07/05/2021			
REV.	DESCRIZIONE	DATA	REDATTO	VERIFICATO	APPROVATO	
1						
2						
3						
4						
5						
6						
7						
8						
9						
10						
11						
12						
13						
14						
15						
16						
17						

Questo disegno non può essere riprodotto, nè utilizzato altrove, nè ceduto a terzi in tutto o in parte senza il consenso scritto degli autori



11,19

CASS. 1

CASS. 2

CASS. 3

CASS. 4

CASS. 5

c.i. 2/1

c.i. 2/2

c.i. 2/3

