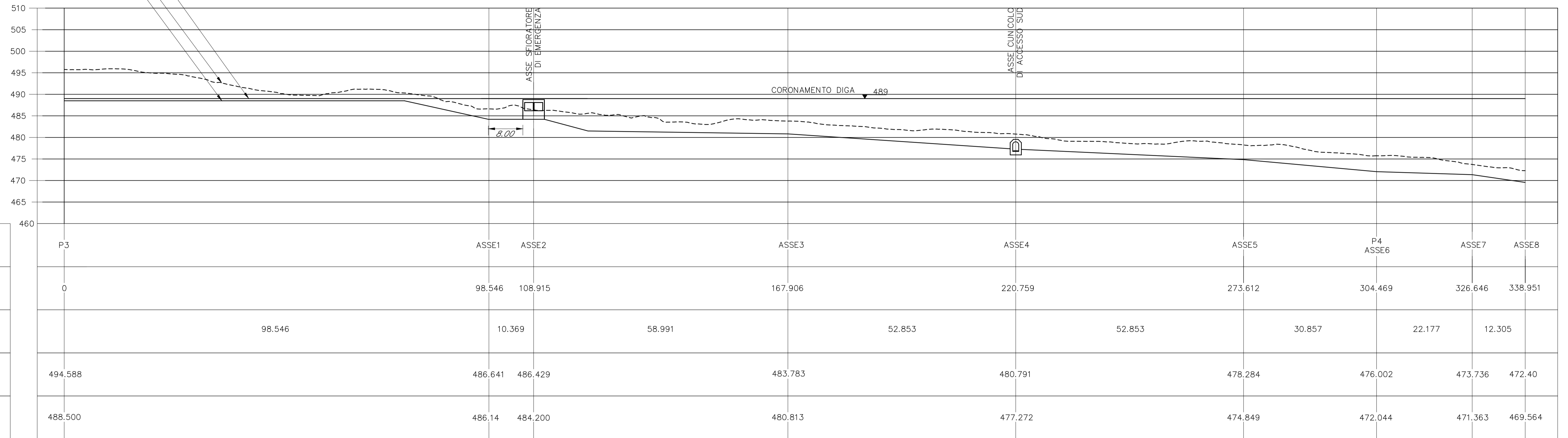


PROFILO SULL'ASSE DEL BACINO – DIGA

DAL PUNTO NOTEVOLE P3 ALL' ASSE 8
SCALA 1:500

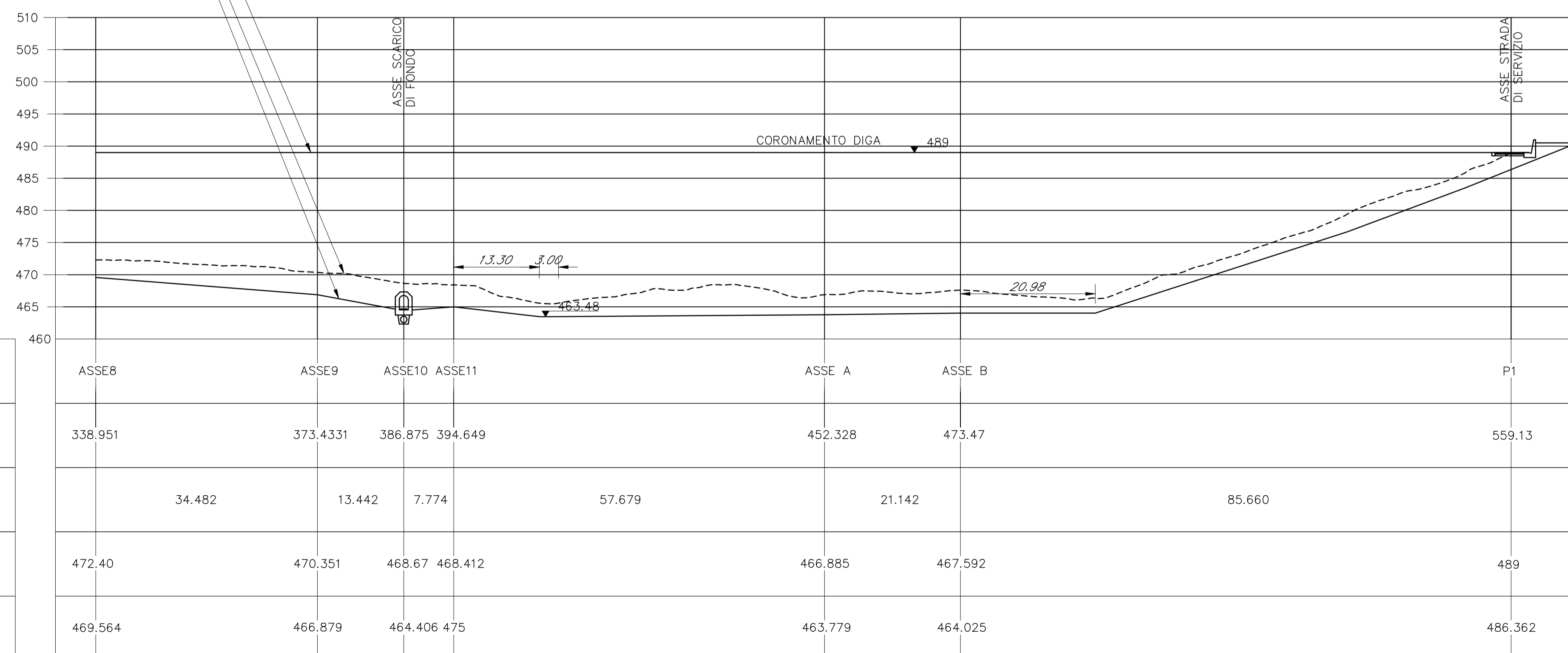
LINEA A ASSE STRADA DI
CORONAMENTO E BACINO
LINEA B TERRENO NATURALE
LINEA C FONDO SCAVO



PROFILO SULL'ASSE DEL BACINO – DIGA

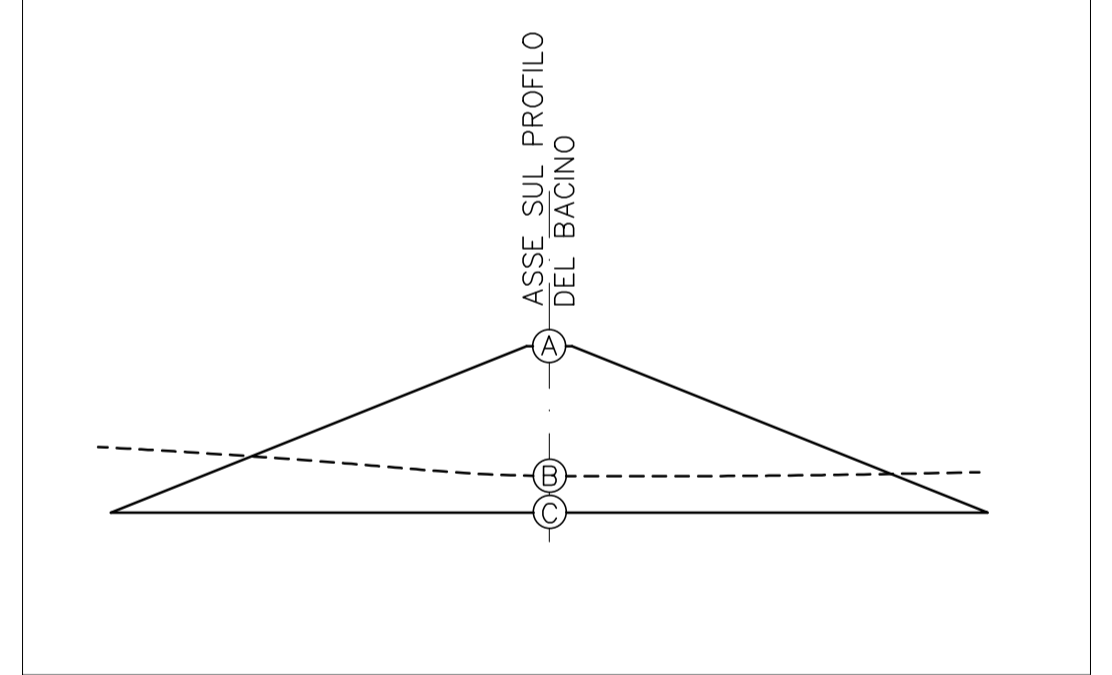
DALL' ASSE 8 AL PUNTO NOTEVOLE P1
SCALA 1:500

LINEA A ASSE STRADA DI
CORONAMENTO E BACINO
LINEA B TERRENO NATURALE
LINEA C FONDO SCAVO



SEZIONE DI RIFERIMENTO

SCALA 1:1000



Impianto "PESGOPAGANO"
Impianto di accumulo idroelettrico mediante pompaggio ad alta flessibilità
Comune di Pescopagano (PZ)

TITOLO ELABORATO Bacino di Valle Profilo sull'asse del bacino Diga	SCALA 1:1000 - 1:500 COMMESSA 1295 CODIFICA DOCUMENTO 1295-I-FN-D-14-0
4 3 2 1 0	DATA 17/05/2021 ESTERNO L. Papetti
REV. DESCRIZIONE	DATA REDATTO VERIFICATO APPROVATO
1 2 3 4 5 6 7 8 9 10 11 12 13 14 15 16 17	1 2 3 4 5 6 7 8 9 10 11 12 13 14 15 16 17

Questo disegno non può essere riprodotto, né utilizzato altrove, né ceduto a terzi in tutto o in parte senza il consenso scritto degli autori.