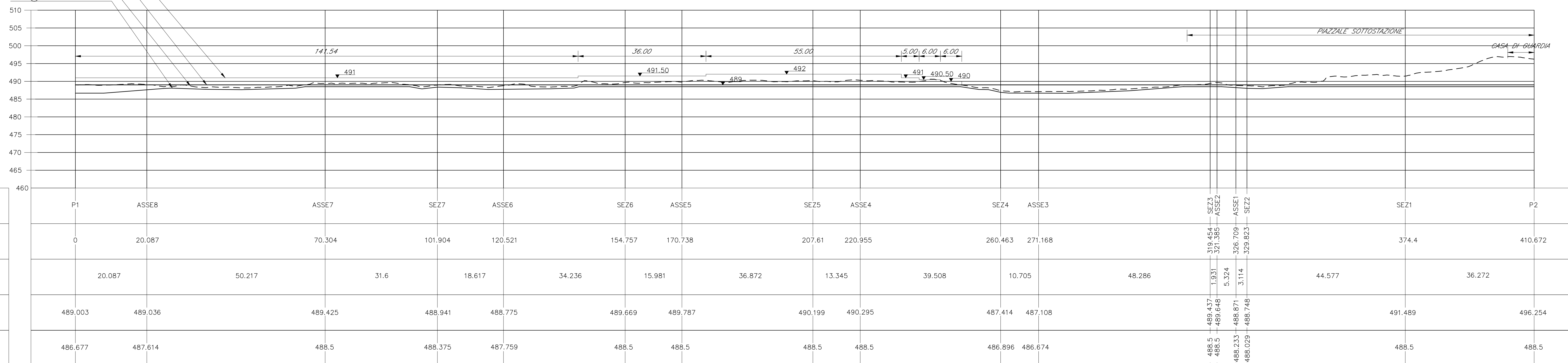


PROFILO SULL'ASSE DEL BACINO – SPONDA

DAL PUNTO NOTEVOLE P1 AL P2

SCALA 1:500

- LINEA (A) COLMO DEL MURO DI SOSTEGNO OVE PREVISTO
- LINEA (B) ASSE STRADA DI CORONAMENTO E BACINO
- LINEA (C) TERRENO NATURALE
- LINEA (D) FONDO SCAVO

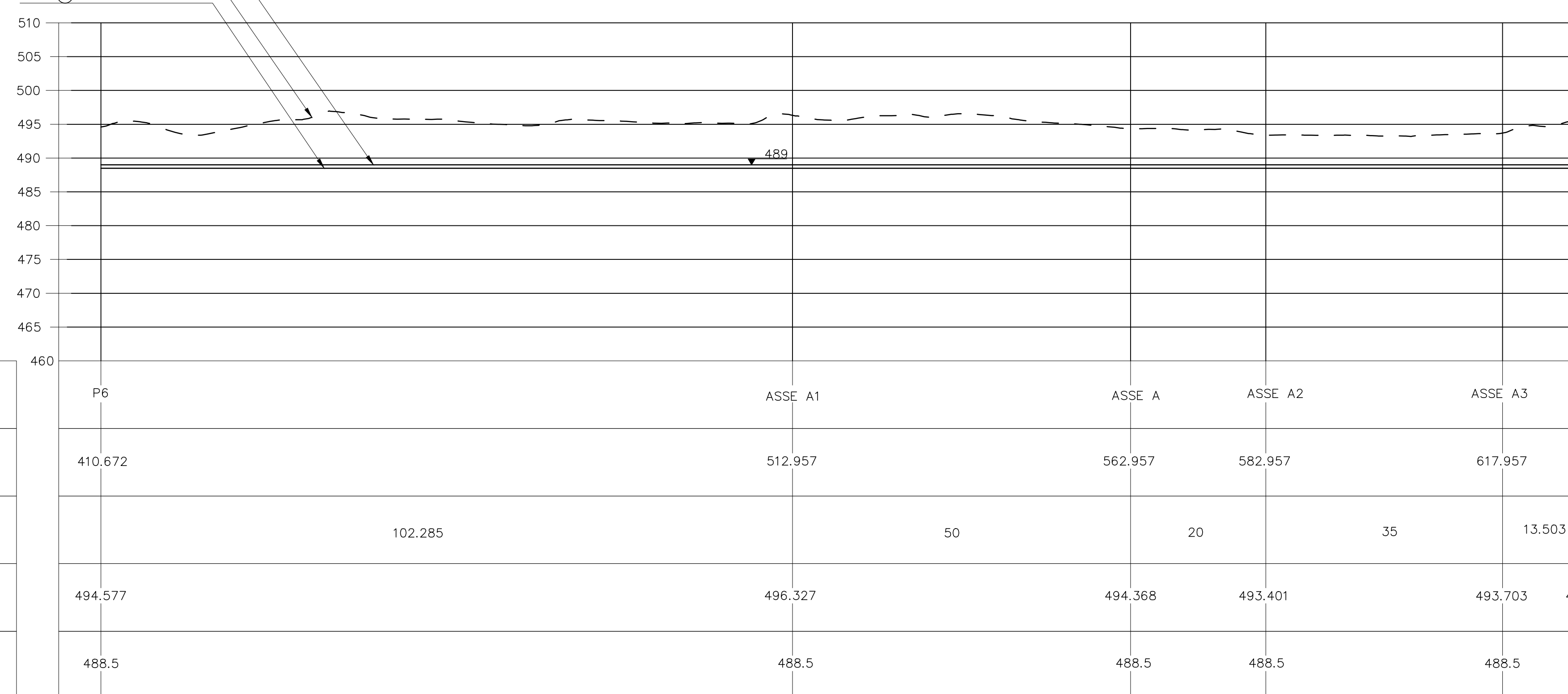


PROFILO SULL'ASSE DEL BACINO – SPONDA

DAL PUNTO NOTEVOLE P2 AL P3

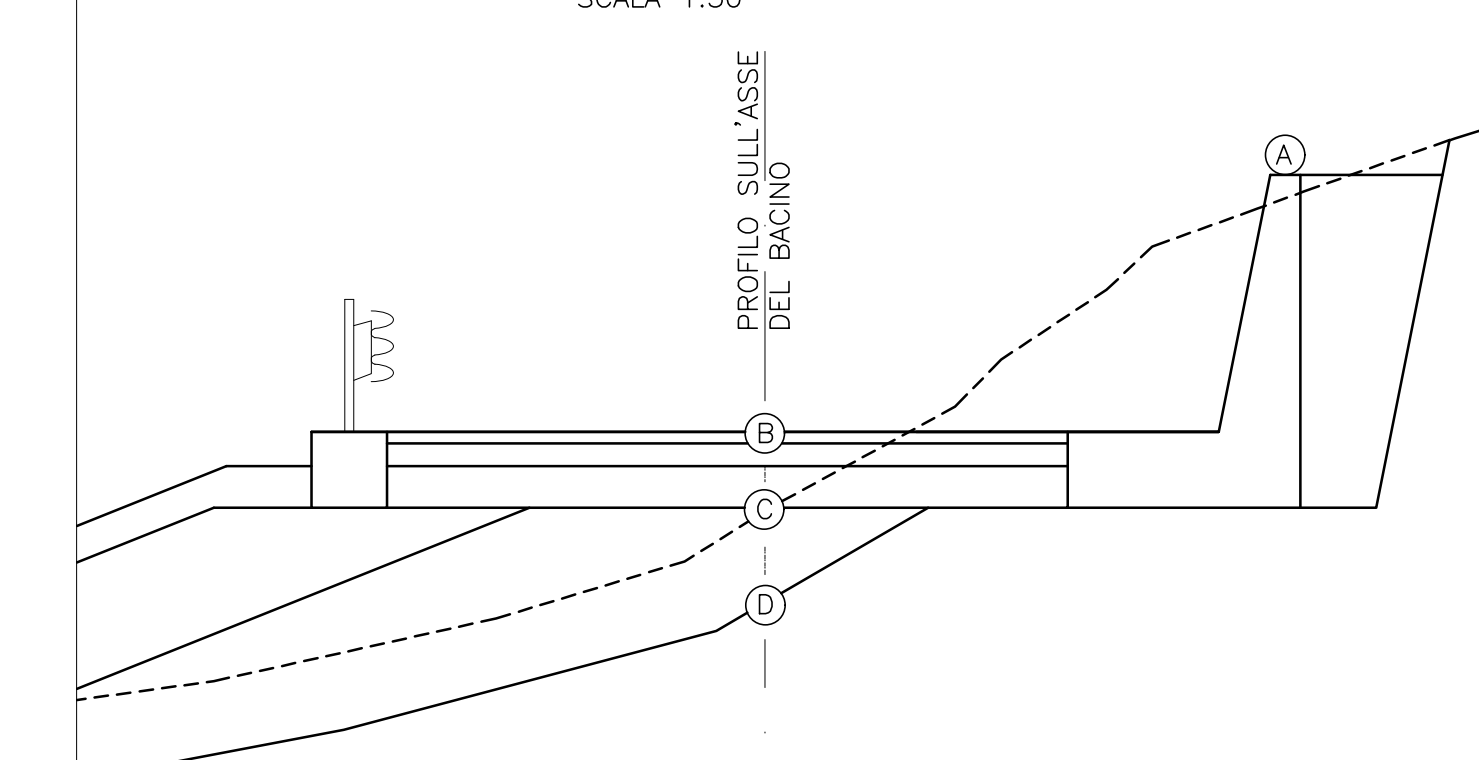
SCALA 1:500

- LINEA (B) ASSE STRADA DI CORONAMENTO E BACINO
- LINEA (C) TERRENO NATURALE
- LINEA (D) FONDO SCAVO



SEZIONE DI RIFERIMENTO

SCALA 1:50



Impianto "PESGOPAGANO"

Impianto di accumulo idroelettrico mediante pompaggio ad alta flessibilità

Comune di Pescopagano (PZ)



TITOLO ELABORATO		SCALA	1:500 - 1:50
Bacino di Valle Profilo sull'asse del bacino Sponda		COMMESSA	1295
		CODIFICA DOCUMENTO	1295-I-FN-D-15-0
REV.	DESCRIZIONE	DATA	REDATTO VERIFICATO APPROVATO
0	PROGETTO PRELIMINARE	17/05/2021	Esterno L. Papetti
1			
2			
3			
4			

Questo disegno non può essere riprodotto, né utilizzato altrove, né ceduto a terzi in tutto o in parte senza il consenso scritto degli autori.