





Regione Puglia  
 Provincia di Bari  
 Comune di Gravina in Puglia

Regione Basilicata  
 Provincia di Potenza  
 Comune di Genzano di Lucania


Regione Basilicata  
 Provincia di Matera  
 Comune di Irsina

Serbatoi o Traversi	Istanza ai sensi del T.U. 11.12.1993 n. 1775 o Decreto di Concessione	Ente richiedente la concessione o concessionario	Uso di prelievo	Portata da derivare	Volume annuo da deriv. in Mm³	Volume Regolazione in Mm³	Class.	Note
S. Giuliano sul Fiume Bradano	D.Int.le 9.11.1966 n. 3649 (scadenza 24.2.2022)	Consorzio Bradano Metaponto	Irriguo circa ettari 6000	Mod. Medi 40		62	MT D14	
Serra del Corvo sul Fiume Basentello	Istanza 11.6.1962 Invasi sperimentali	Consorzio di Bonifica Media Valle del Bradano	Irriguo circa ettari 4520	Mod. Medi 8,2		39	PZ D575	
Acerenza sul Bradano-Acerenza	Istanza 14.10.1974 Diga costruita - avvio Invaso	Ente Irrigazione	Irriguo	Mod. Max 29,3 Medi 18,7			PZ D601	Vengono convogliate le acque sottratte dal Canastro (Schema Basento) e le fluenze invernali del Basento, e raccolte nel serbatoio di Trivigno (Schema Basento)

**Legenda**


-  Confini comunali
-  Opere di impianto e utenza
-  Prelievo irriguo
-  ZVN 2019 - Zone Vulnerabili da Nitrati

**Fonti di pressione**

-  ZVN 2019 - Zone Vulnerabili da Nitrati

**FRI-EL**

Regione Basilicata  
 Regione Puglia



ORDINE DEGLI INGEGNERI DELLA PROV. DI BOLZANO  
 Dr. Ing. WALTER GÖSTNER n. 7191  
 INGEGNERKAMMER DER PROVINZ BOZEN

committente tecnico

**Studio Impatto Ambientale**

FRI-EL S.p.a.  
 Piazza della Rotonda 2  
 I-00186 Roma (RM)

Impianto di accumulo idroelettrico mediante pompaggio denominato "Gravina - Serra del Corvo" e relative opere connesse ed infrastrutture indispensabili avente potenza pari a 200 MW nei Comuni di Genzano di Lucania (PZ) e Gravina in Puglia (BA)

contenuto		modificato		scala	elaborato n.
redatto	gb 16.12.2021	a		1:10.000	PD-VI.21
controlato	ddp 22.12.2021	b			
		c			

GM  
 Studio di Geologia Applicata e Grafica Applicata  
 Dott. Geol. Gianpiero Monti  
 Via C. Battisti 21 83053 Sant'Andrea di Conza (AV)  
 tel. +39 0827 35 247  
 gianpiero.monti@alice.it

BETTIOL ING. LINO snc  
 S.p.A. Via C. Mattei 7 10021 Spianca (TV)  
 S.p.A. Via C. Mattei 7 10021 Spianca (TV)  
 S.p.A. Via C. Mattei 7 10021 Spianca (TV)  
 S.p.A. Via C. Mattei 7 10021 Spianca (TV)

Ingegneri Patscheider & Partner S.r.l.  
 I-39024 mals/males (bz) - glumsenstraße 5/k via gliorenza  
 I-39100 bozen/bolzano - negrellstraße 13/c via negrelli  
 a-6130 schwaz - mindelheimerstraße 6  
 tel. +39 0473 83 05 05 fax +39 0473 83 53 01  
 info@pp.bz.it www.patscheiderpartner.it



Fonte dati: S.I.T Regione Puglia  
[https://www.sit.puglia.it/portal/portale\\_cis/WMS](https://www.sit.puglia.it/portal/portale_cis/WMS)