Scala X 1:1000
Scala Z 1:100

- Pelo libero
- Argine Destro
- Fondo Alveo
- Argine Sinistro

Quota Rif. 46.00 m. slm

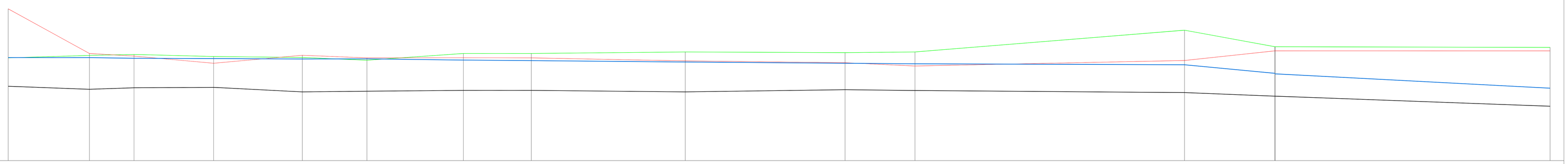

NODO	1		2		3		4		5		6		7		8		9		10		11		12		13	14		15
SEZIONE	1		2		3		4		5		6		7		8		9		10		11		12		13	14		15
QUOTA FONDO CANALE (m s.l.m.)	51.40		51.18		51.29		51.32		50.99		51.04		51.10		51.10		50.09		51.15		51.05		50.94		50.98	50.98		48.95
QUOTA SOMMITA' ARGINE DESTRO (m s.l.m.)	53.48		53.64		53.71		53.56		53.49		53.29		53.78		53.78		53.69		53.84		53.69		53.47		54.27	54.27		54.22
QUOTA SOMMITA' ARGINE SINISTRO (m s.l.m.)	57.02		53.78		53.59		53.07		53.65		53.46		53.47		53.48		53.24		53.11		53.07		53.37		53.07	53.07		53.07
QUOTA PELO LIBERO (m s.l.m.)	53.50		53.48		53.43		53.41		53.28		53.39		53.30		53.26		53.16		53.07		53.07		52.96		52.34	52.34		51.26
LUNGHEZZA (m)		59,09		32,44		57,93		64,50		47,00		70,12		48,43		112,00		116,24		50,86		196,05		65,73		1,20		200,00	
VELOCITA' med (m/s)	1,20		1,08		1,26		1,09		1,05		0,86		1,31		1,28		1,22		1,29		1,27		0,96		3,29	3,21		2,90
LARGHEZZA PELO LIBERO (m)	25,18		23,69		20,60		24,01		27,01		30,03		16,23		17,28		21,41		24,06		19,60		27,61		4,68	4,68		12,29
PORTATA (mc/s)	34,50		34,50		34,50		34,50		34,50		34,50		34,50		34,50		34,50		34,50		34,50		34,50		34,50	34,50		34,50
TIRANTE (m)	2,10		2,20		2,14		2,09		2,28		2,35		2,20		2,16		2,17		1,92		1,94		2,02		1,66	1,63		1,31

SEZIONE LONGITUDINALE

NODO 1 - SEZ N 1

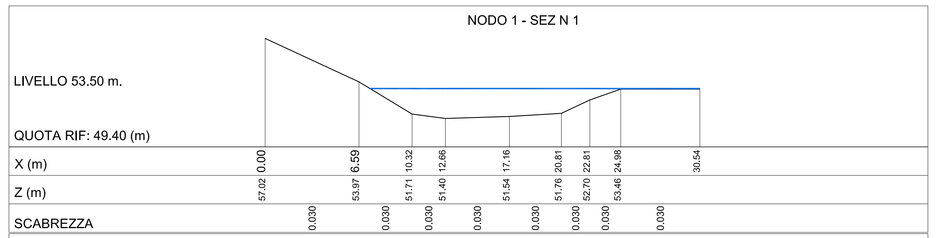

NODO 2 - SEZ N 2

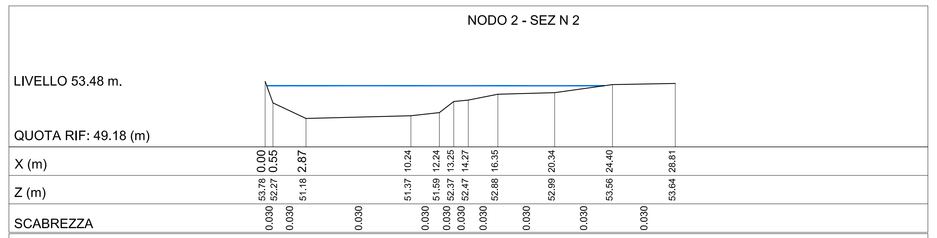

NODO 3 - SEZ N 3

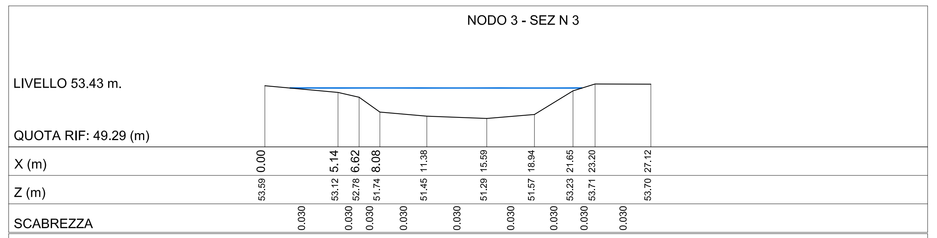

NODO 4 - SEZ N 4

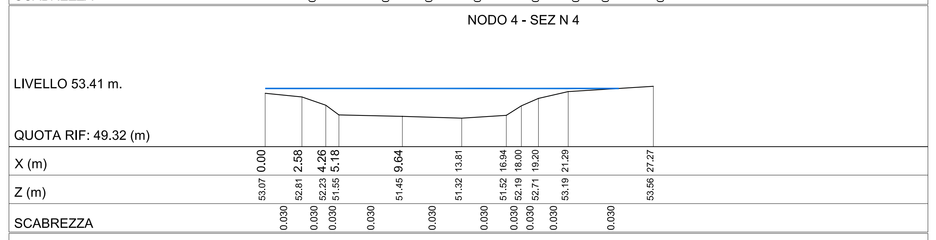

NODO 5 - SEZ N 5

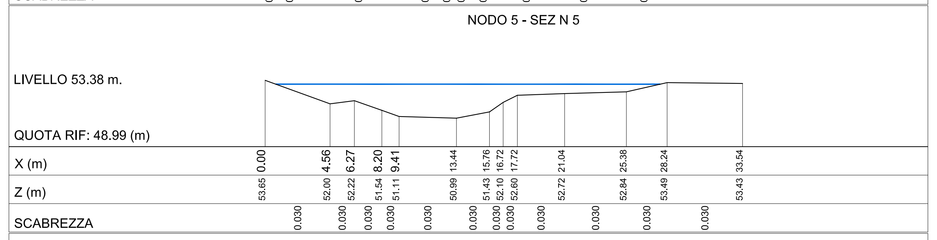

NODO 6 - SEZ N 6

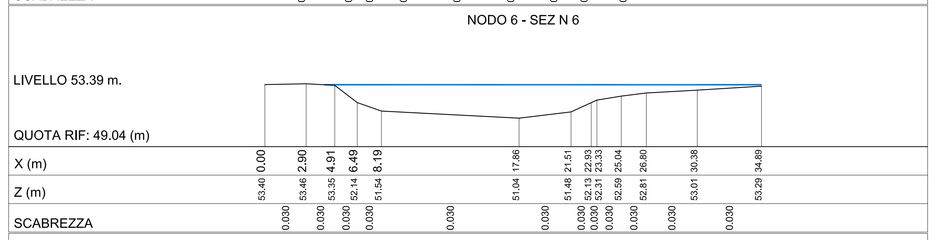

NODO 7 - SEZ N 7

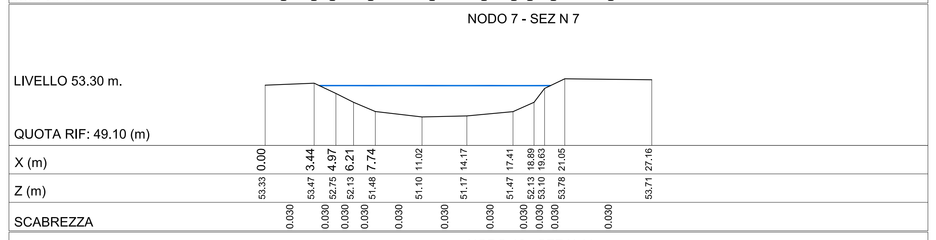

NODO 8 - SEZ N 8

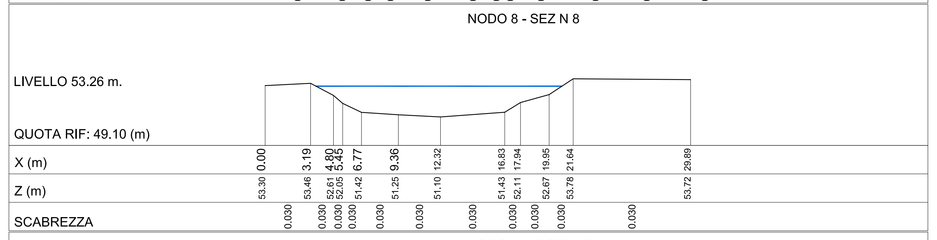

NODO 9 - SEZ N 10

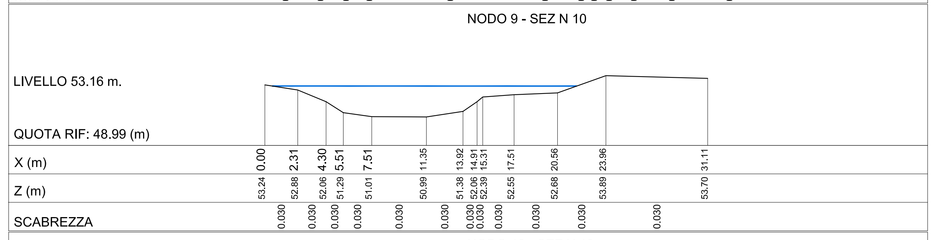

NODO 10 - SEZ N 11

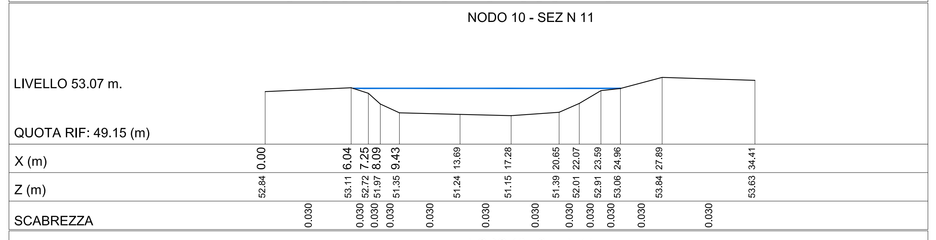

NODO 11 - SEZ N 12

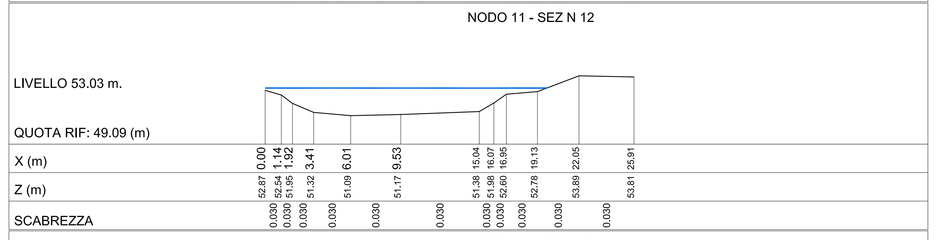

NODO 12 - SEZ N 13

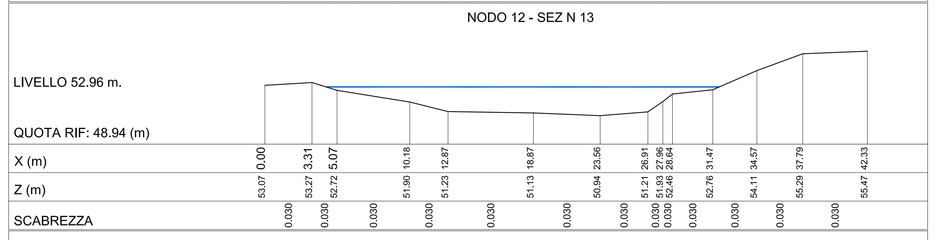

NODO 13 - SEZ N 14

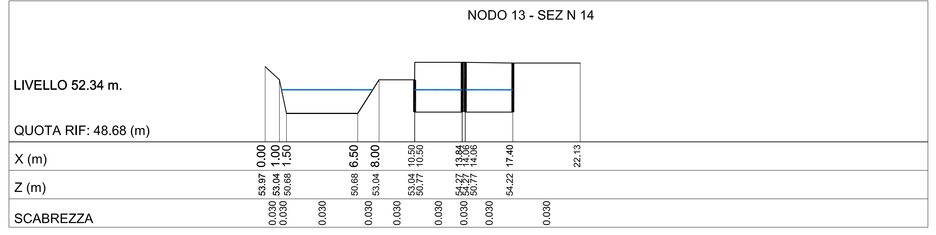

NODO 14 - SEZ N 15

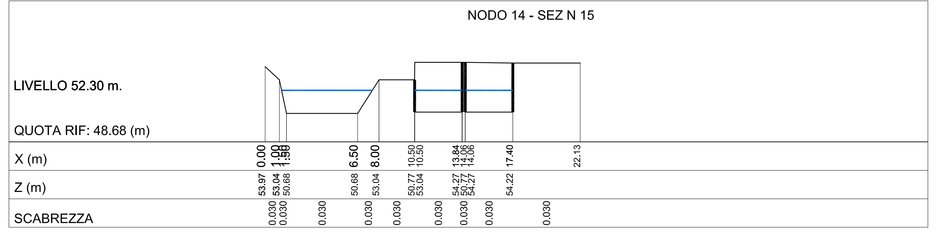

NODO 15 - SEZ N 17

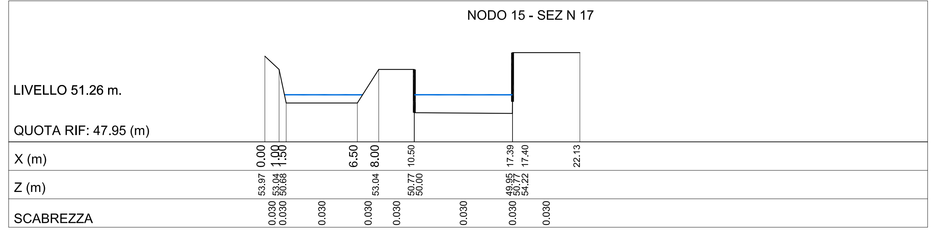

SEZIONI TRASVERSALI

Anas SpA

DIREZIONE CENTRALE PROGETTAZIONE

S.S. N. 9 "Via Emilia"
Variante di Casalpusterlengo ed eliminazione passaggio a livello sulla SP ex S.S. N. 234

PROGETTO DEFINITIVO

CONTRIBUTI SPECIALISTICI

TECNOSTUDIO BIEFFE S.R.L. VIA MAZZETTI 7 FONTANELLATO (PR) — COMPONENTE STRADALE E STRUTTURALE: SICUREZZA, ADEGUAMENTO, FASAGGI DI CANTIERE, MOVIMENTAZIONE DI CAVA, RILIEVI E COMPUTAZIONE

CONSORZIO MUZZA BASSA LODIGIANA VIA MANZONI DALLO ORO, 4 - LODI — COMPONENTE IDRAULICA

ARCH. MADDALENA GIOIA GIBELLI VIA SERANTO, 45 MILANO — COMPONENTE PAESAGGISTICA ED AMBIENTALE

P I GIOVANNI PERRI VIA PRIORATO, 16 FONTANELLATO (PR) — COMPONENTE IMPIANTISTICA, TECNOLOGICA ED ILLUMINOTECNICA

CLTRA S.R.L. VIALE LOMBARDIA, 5 MILANO, VIA CAMPO DI MARTE 2/A **L.C.E. SPA** VIA DEI PLATANI, 7 OPERA — COMPONENTE TRASPORTISTICA ED ACUSTICA

I PROGETTISTI
Arch. Savino GARILLI PROVINCIA DI LODI
Iscritto all'Ordine degli Architetti della Provincia di Piacenza al n° 290

Ing. Antonio SIMONE COMUNE DI CASALPUSTERLENGO
Iscritto all'ordine degli ingegneri della provincia di Foggia al n° 1270

IL GEOLOGO
Dott. Geol. Gianluca CANTARELLI
Iscritto all'Ordine dei Geologi dell'Emilia Romagna al n° 350
VIA ROMA, 67
FIDENZA (PR)

COORDINATORE PER LA SICUREZZA IN FASE DI PROGETTAZIONE
Geom: Fiorenzo BERGAMASCHI
Iscritto al Collegio dei Geometri della Provincia di Parma al n° 1806
VIA Mazzetti, 7
FONTANELLATO (PR)

VISTO IL RESPONSABILE DEL PROCEDIMENTO
Ing Massimo SIMONINI

DATA

PROTOCOLLO

BREMBIOLO SIMULAZIONE IDRAULICA TR50 SEZIONE 3

CODICE PROGETTO

REV.	DESCRIZIONE	DATA	VERIFICATO RESP. TECNICO	CONTROLLATO RESP. DEPARTAMENTO	APPROVATO RESP. SERVIZIO TECNICO
D	RECEPIMENTO PRESCRIZIONI ISTRUTTORIA ANAS				
C	RECEPIMENTO PRESCRIZIONI CONFERENZA DEI SERVIZI	FEBBRAIO 2011			
B	VERIFICA DI OTTEMPERANZA AL DECRETO VIA	APRILE 2010			
A	PRIMA CONSEGNA PROGETTO	MARZO 2009			

Codice Elaborato: ID00 0628 — Data Revisione: MARZO 2009 — REV.: C — FOGLIO: 01 DI 01 — Scala: 1:1.000

NOME FILE: ID00 0628 BREMBIOLO SIMULAZIONE IDRAULICA TR50 SEZIONE 3.dwg