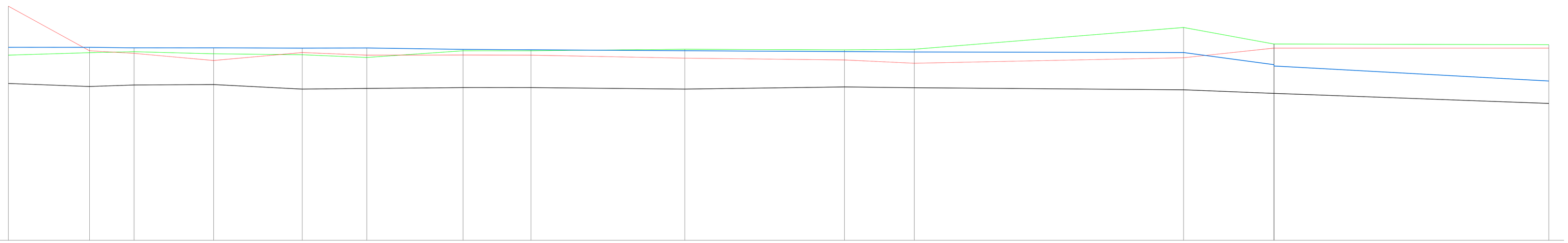

Scala X 1:1000
Scala Z 1:100

- Pelo libero
- Argine Destro
- Fondo Alveo
- Argine Sinistro

Quota Rif. 40.00 m. slm

NODO	1		2		3		4		5		6		7		8		9		10		11		12		13		14		15
SEZIONE	92/1		92/2		92/3		92/4		92/5		92/6		92/7		92/8		92/9		92/10		92/11		92/12		92/13		92/14		92/15
QUOTA FONDO CANALE (m s.l.m.)	51,40		51,18		51,20		51,32		50,99		51,04		51,10		51,10		50,99		51,15		51,09		50,94		50,68		50,68		49,95
QUOTA SOMMITA' ARGINE DESTRO (m s.l.m.)	53,46		53,64		53,71		53,56		53,49		53,29		53,78		53,78		53,89		53,84		53,89		54,47		54,27		54,27		54,22
QUOTA SOMMITA' ARGINE SINISTRO (m s.l.m.)	57,02		53,76		53,59		53,67		53,65		53,46		53,47		53,46		53,24		53,11		52,87		53,27		53,97		53,97		53,87
QUOTA PELO LIBERO (m s.l.m.)	54,65		54,03		53,99		53,99		53,97		53,98		53,88		53,85		53,78		53,72		53,69		53,65		53,77		53,97		53,58
LUNGHEZZA (m)		59,09		32,44		57,93		64,50		47,00		70,12		49,43		112,00		116,24		50,86		196,05		65,73		0,20		200,00	
VELOCITA' med (m/s)	1,20		1,13		1,30		1,14		1,03		0,89		1,38		1,35		1,33		1,22		1,32		0,83		4,05		4,05		1,38
LARGHEZZA PELO LIBERO (m)	24,14		28,61		27,72		27,27		33,54		34,69		27,16		29,89		56,53		36,41		27,01		33,51		6,68		6,68		12,66
PORTATA (mc/s)	53,50		53,50		53,50		53,50		53,50		53,50		53,50		53,50		53,50		53,50		53,50		53,50		53,50		53,50		53,50
TIRANTE (m)	2,65		2,65		2,75		2,67		2,98		2,34		2,75		2,75		2,75		2,57		2,60		2,71		2,98 1,38				1,63

SEZIONE LONGITUDINALE

NODO 1 - SEZ N 1

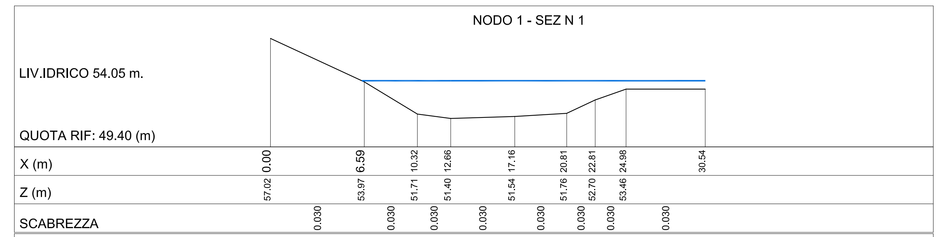

NODO 2 - SEZ N 2

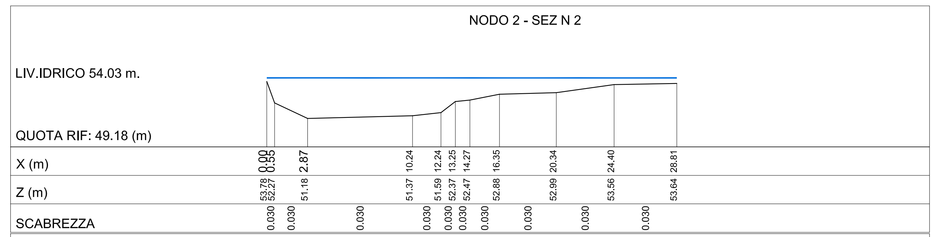

NODO 3 - SEZ N 3

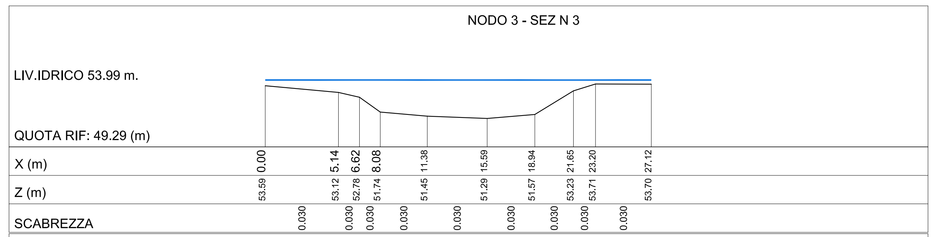

NODO 4 - SEZ N 4

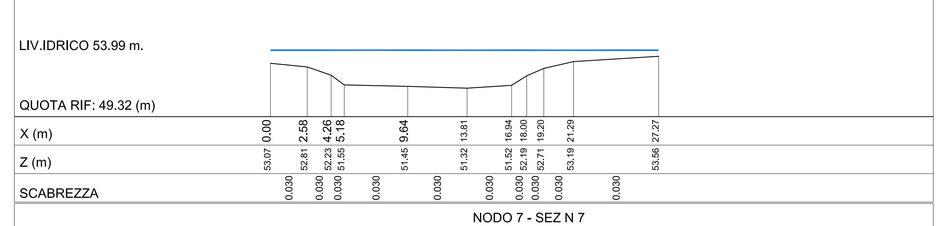

NODO 5 - SEZ N 5

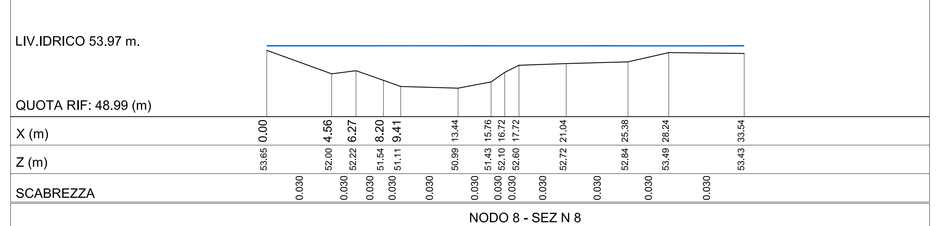

NODO 6 - SEZ N 6

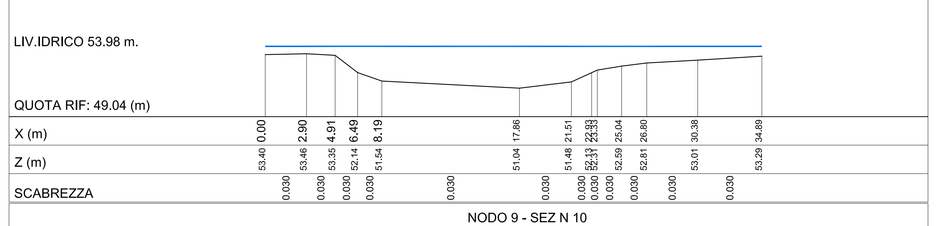

NODO 7 - SEZ N 7

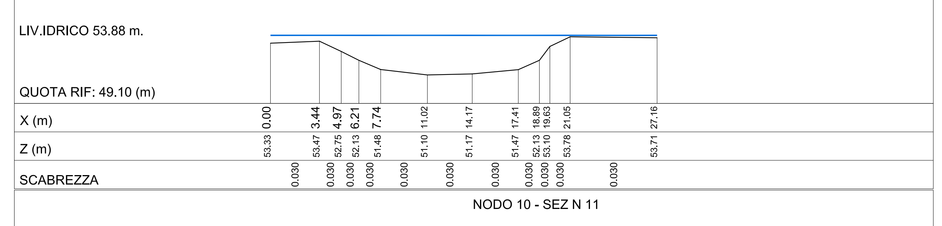

NODO 8 - SEZ N 8

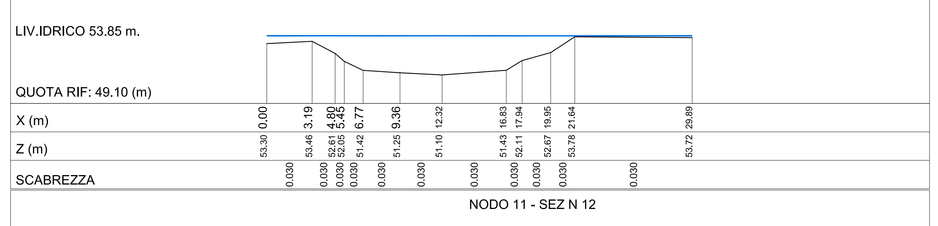

NODO 9 - SEZ N 10

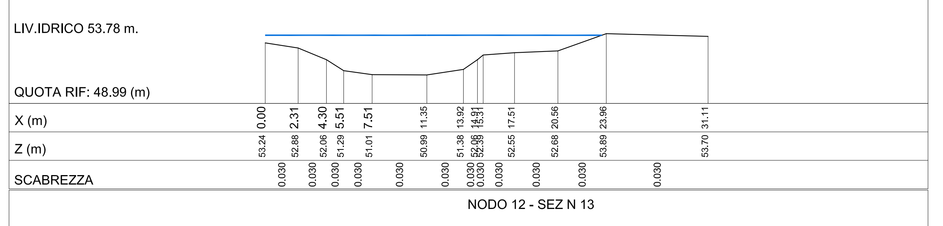

NODO 10 - SEZ N 11

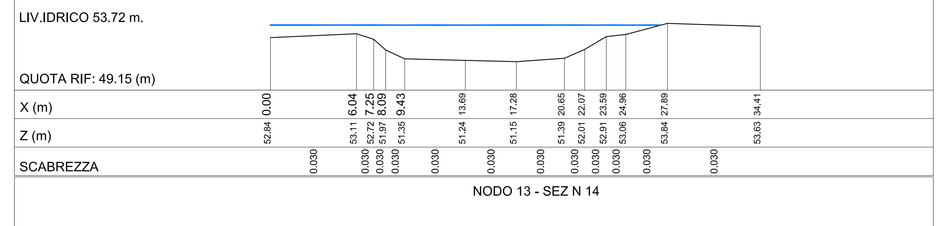

NODO 11 - SEZ N 12

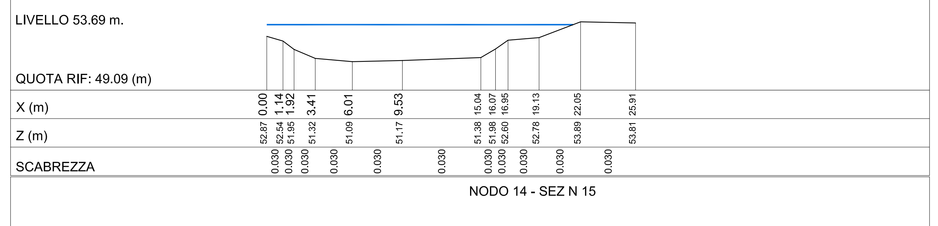

NODO 12 - SEZ N 13

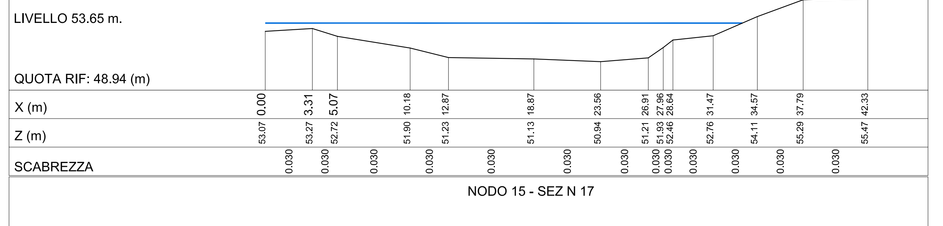

NODO 13 - SEZ N 14

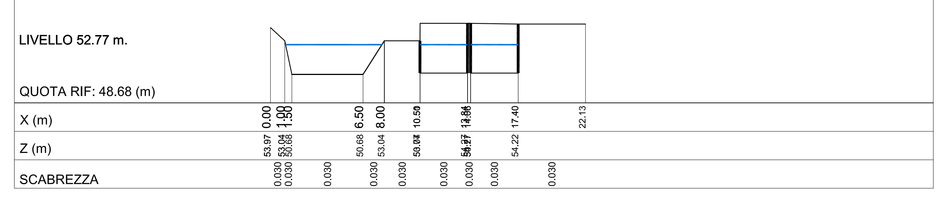

NODO 14 - SEZ N 15

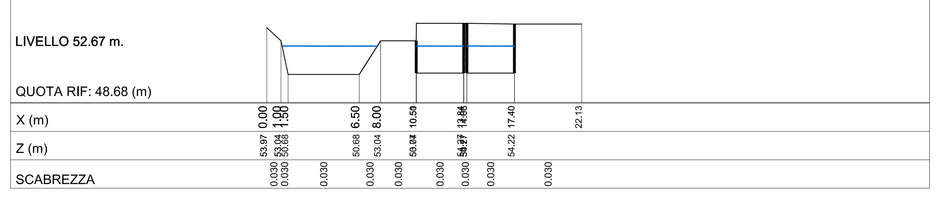

NODO 15 - SEZ N 17

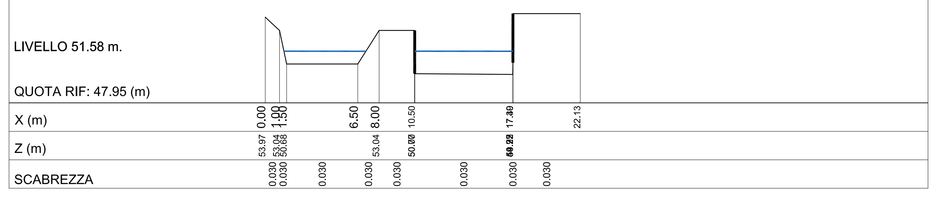

SEZIONI TRASVERSALI

Anas SpA

DIREZIONE CENTRALE PROGETTAZIONE

S.S. N. 9 "Via Emilia"
Variante di Casalpusterlengo ed eliminazione passaggio a livello sulla SP ex S.S. N. 234

PROGETTO DEFINITIVO

CONTRIBUTI SPECIALISTICI

TECNOSTUDIO BIEFFE S.R.L. VIA MAZZETTI 7 FONTANELLATO (PR) — COMPONENTE STRADALE E STRUTTURALE: SICUREZZA CANTIERIZZAZIONI, FASAGGI DI CANTIERE, MOVIMENTAZIONE DI CAVA: RILIEVI E COMPUTAZIONE

CONSORZIO MUZZA VIA LA LODIGIANA VIA NINO DALL'ORO, 4 - LODI — COMPONENTE IDRAULICA

ARCH. MADDALENA GIOIA GIBELLI VIA SERANTO, 40 MILANO — COMPONENTE PAESAGGISTICA ED AMBIENTALE

P I GIOVANNI PERRI VIA PRIORATO, 16 FONTANELLATO (PR) — COMPONENTE IMPIANTISTICA, TECNOLOGICA ED ILLUMINOTECNICA

CLTRA S.R.L. VIALE LOMBARDIA, 5 MILANO, VIA DEI PLATANI, 7 OPERA — COMPONENTE TRASPORTISTICA ED ACUSTICA

L.C.E. SRL VIA MONTE GRAPPA, 3 - 42124 REGGIO EMILIA — COMPONENTE TRASPORTISTICA ED ACUSTICA

I PROGETTISTI
Arch. Savino GARILLI PROVINCIA DI LODI Iscritto all'Ordine degli Architetti della Provincia di Piacenza all' 280
Ing. Antonio SIMONE COMUNE DI CASALPUSTERLENGO Iscritto all'ordine degli Ingegneri della provincia di Foggia all' 1370
LODI

IL GEOLOGO
Dott. Geol. Gianluca CANTARELLI Iscritto all'Ordine dei Geologi dell'Emilia Romagna al n° 350 Via Ricciotti, 5 FIDENZA (PR)

COORDINATORE PER LA SICUREZZA IN FASE DI PROGETTAZIONE
Geom. Fiorenzo BERGAMASCHI Iscritto al Collegio dei Geometri della Provincia di Parma all' 1608 Via Ricciotti, 5 FONTANELLATO (PR)

VISTO IL RESPONSABILE DEL PROCEDIMENTO
Ing Massimo SIMONINI

DATA

PROTOCOLLO

BREMBIOLO SIMULAZIONE IDRAULICA TR200 SEZIONE 3

CODICE PROGETTO

REV.	DESCRIZIONE	DATA	VERIFICATO RESP. TECNICO	CONTROLLATO RESP. STRAMAURO	APPROVATO RESP. DI SETTORE
D	RECEPIMENTO PRESCRIZIONI ISTRUTTORIA ANAS				
C	RECEPIMENTO PRESCRIZIONI CONFERENZA DEI SERVIZI	FEBBRAIO 2011			
B	VERIFICA DI OTTEMPERANZA AL DECRETO VIA	APRILE 2010			
A	PRIMA CONSEGNA PROGETTO	MARZO 2009			

Codice Elaborato	Data Revisione:	REV.	FOGLIO	Scala:
ID00 0630	MARZO 2009	C	01 DI 01	1:1.000

NOME FILE ID00 0630 BREMBIOLO SIMULAZIONE IDRAULICA TR200 SEZIONE 3.dwg