

**VIRTUAL PIPELINE SARDEGNA –  
 RETE ENERGETICA DI PORTOVESME  
 DN VARI DP VARI**

Dis.	<b>DF-00010</b>			
Comm.	<b>NO/E 19001</b>			
Revisioni	0			

Foglio  
**1**  
 di 13


**DOCUMENTAZIONE FOTOGRAFICA**

- FOTO n. 1 Partenza da P.I.L. n.1 del "Collegamento FSRU Portovesme DN 650 (26")" ed attraversamento del Canale di Scarico nel Porto de Sa Linna
- FOTO n. 2 Percorrenza della condotta "Coll. FSRU Portovesme DN 650 (26")" su strada "Asse interno industriale Portovesme"
- FOTO n. 3 Percorrenza della condotta "Coll. FSRU Portovesme DN 650 (26")" su strada "Asse interno industriale Portovesme" e relativa banchina laterale
- FOTO n. 4 Attraversamento della strada provinciale S.P. n. 75 bis
- FOTO n. 5 Panoramica del nuovo P.I.D.I. n.2 in progetto, nel comune di Portoscuso
- FOTO n. 6 Percorrenza della condotta tra strada industriale e parete rocciosa, nel comune di Portoscuso
- FOTO n. 7 Percorrenza della condotta parallelamente alla zona 1-2-3 Lavorazione Sardegna, nel comune di Portoscuso
- FOTO n. 8 Attraversamento del Canale di Paringianu, nel comune di Portoscuso
- FOTO n. 9 Percorrenza della condotta in zona agricola prima dell'attraversamento della strada provinciale S.P. n. 2
- FOTO n. 10 Percorrenza della condotta in zona agricola parallelamente alla strada provinciale S.P. n. 2
- FOTO n. 11 Panoramica della condotta nel comune di Portoscuso
- FOTO n. 12 Panoramica dell'impianto P.I.D.I. n. 9 di pertinenza del Met. Vallermosa-Sulcis DN 400 (16"), DP 75 bar
- FOTO n. 13 Panoramica del metanodotto Der. per Portoscuso DN 400 (16") in uscita dal P.I.D.I. n.2 in progetto e del Coll. FSRU Portovesme DN 650 (26")
- FOTO n. 14 Percorrenza del metanodotto Der. per Portoscuso DN 400 (16") in territorio agricolo
- FOTO n. 15 Vista del metanodotto Der. per Portoscuso DN 400 (16") in parallelismo con la strada provinciale S.P. n.2
- FOTO n. 16 Percorrenza in seminativo ed attraversamento della strada provinciale S.P. n.2, nel comune di Portoscuso
- FOTO n. 17 Vista del metanodotto Der. per Portoscuso DN 400 (16") nelle vicinanze del Polo Industriale di Portovesme
- FOTO n. 18 Attraversamento dello svincolo della strada provinciale S.P. n. 2, nel comune di Portoscuso
- FOTO n. 19 Percorrenza del metanodotto Der. per Portoscuso DN 400 (16") nelle vicinanze del Polo Industriale di Portovesme
- FOTO n. 20 Proseguimento della percorrenza del tracciato in zona verde tra la strada provinciale S.P.n.2 ed il Polo Industriale di Portovesme nel comune di Portoscuso
- FOTO n. 21 Ulteriore vista della condotta in zona alberata tra la S.P. n. 2 e l'Area Industriale di Portovesme, nel comune di Portoscuso
- FOTO n. 22 Percorrenza della condotta tra Rio de su Cannoni e la strada provinciale S.P. n.2
- FOTO n. 23 Punto di arrivo del Met. Der. per Portoscuso in prossimita' dell'impianto di riduzione HPRS e stacco dell'Allacciamento Eurallumina DN 300 (12")

Il presente disegno e' di proprieta' aziendale - La Societa' tutelera' i propri diritti a termine di legge.



## FOTO n. 1



Partenza da P.I.L. n.1 del "Collegamento FSRU Portovesme DN 650 (26")" ed attraversamento del Canale di Scarico nel Porto de Sa Linna

## FOTO n. 2



Percorrenza della condotta "Coll. FSRU Portovesme DN 650 (26")" su strada "Asse interno industriale Portovesme"

### FOTO n. 3



Percorrenza della condotta "Coll. FSRU Portovesme DN 650 (26")" su strada "Asse interno industriale Portovesme" e relativa banchina laterale

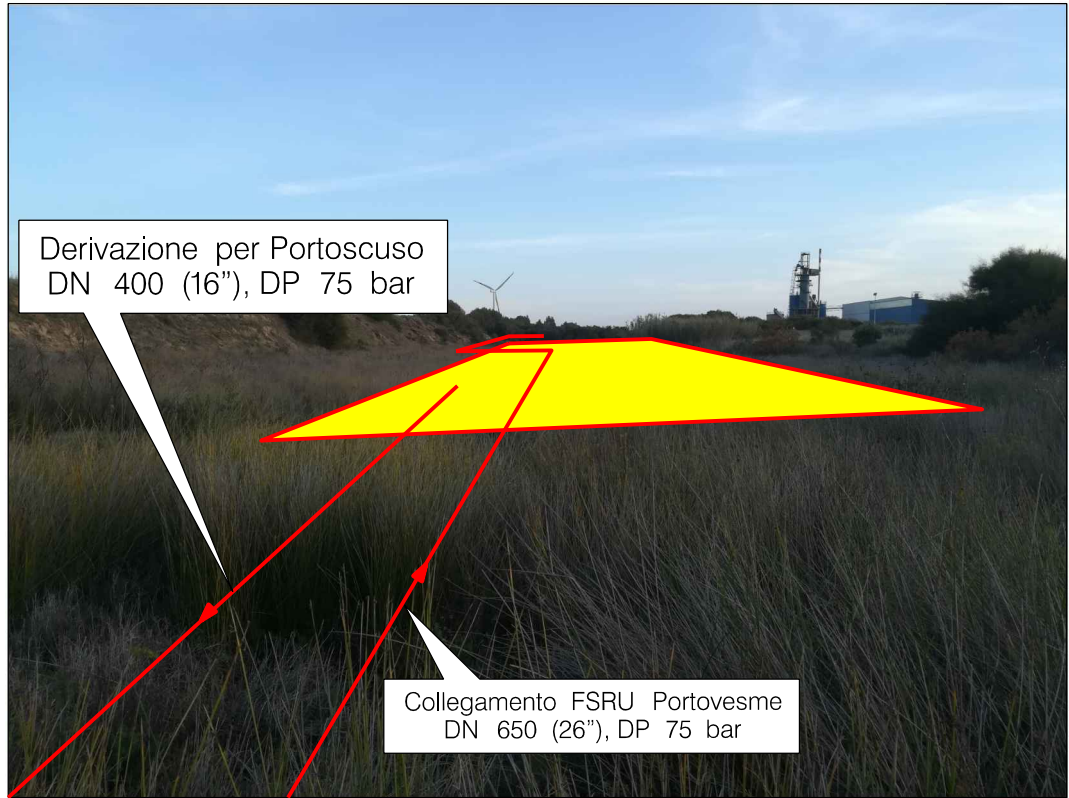
### FOTO n. 4



Attraversamento della strada provinciale S.P. n. 75 bis


Il presente disegno e' di proprieta' aziendale - La Societa' tutelera' i propri diritti a termine di legge.

### FOTO n. 5



Panoramica del nuovo P.I.D.I. n.2 in progetto, nel comune di Portoscuso


### FOTO n. 6



Percorrenza della condotta tra strada industriale e parete rocciosa, nel comune di Portoscuso

Il presente disegno e' di proprieta' aziendale - La Societa' tutelera' i propri diritti a termine di legge.

## FOTO n. 7



Percorrenza della condotta parallelamente alla zona 1-2-3 Lavorazione Sardegna, nel comune di Portoscuso

## FOTO n. 8



Attraversamento del Canale di Paringianu, nel comune di Portoscuso

Il presente disegno e' di proprieta' aziendale - La Societa' tutelera' i propri diritti a termine di legge.

**FOTO n. 9**



Percorrenza della condotta in zona agricola prima dell'attraversamento della strada provinciale S.P. n. 2

**FOTO n. 10**



Percorrenza della condotta in zona agricola parallelamente alla strada provinciale S.P. n. 2

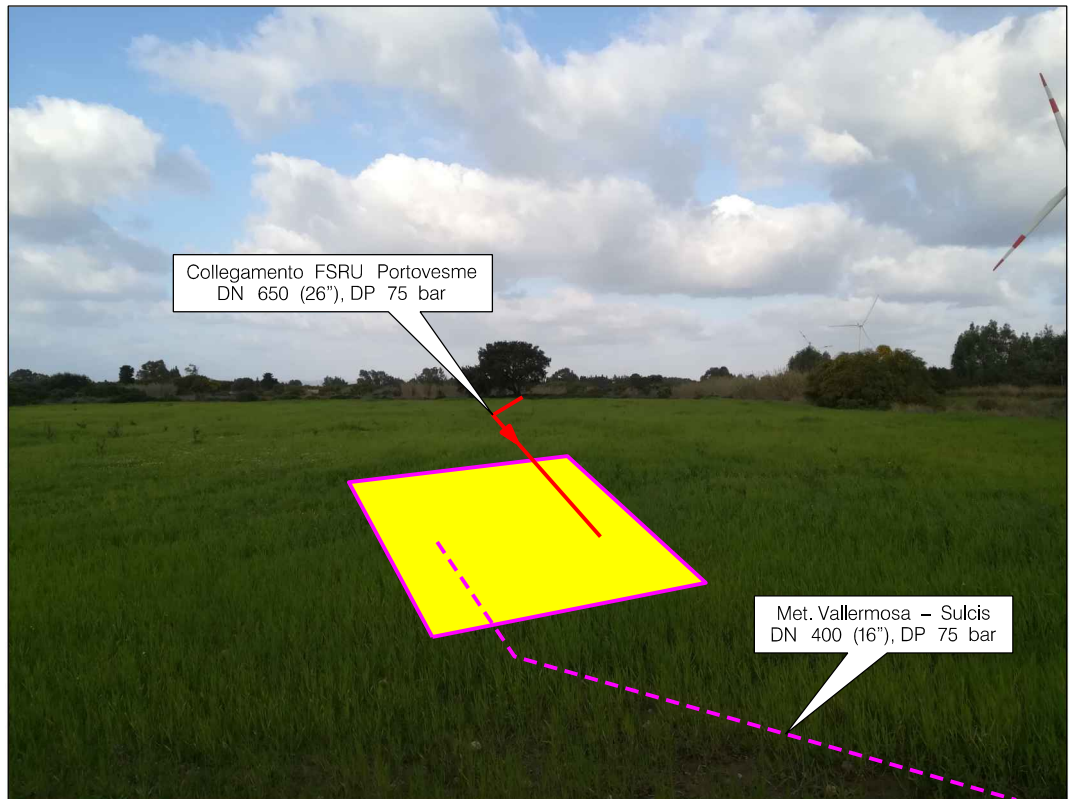
Il presente disegno e' di proprieta' aziendale - La Societa' tutelera' i propri diritti a termine di legge.

## FOTO n. 11




Panoramica della condotta nel comune di Portoscuso

## FOTO n. 12




Panoramica dell'impianto P.I.D.I. n. 9 di pertinenza del Met. Vallermosa-Sulcis DN 400 (16"), DP 75 bar

## FOTO n. 13



Panoramica del metanodotto Der. per Portoscuso DN 400 (16") in uscita dal P.I.D.I. n.2 in progetto e del Coll. FSRU Portovesme DN 650 (26")

## FOTO n. 14



Percorrenza del metanodotto Der. per Portoscuso DN 400 (16") in territorio agricolo




**FOTO n. 15**



Vista del metanodotto Der. per Portoscuso DN 400 (16") in parallelismo con la strada provinciale S.P. n.2

**FOTO n. 16**



Percorrenza in seminativo ed attraversamento della strada provinciale S.P. n.2, nel comune di Portoscuso

Il presente disegno e' di proprieta' aziendale - La Societa' tutelera' i propri diritti a termine di legge.

0									
---	--	--	--	--	--	--	--	--	--

## FOTO n. 17




Vista del metanodotto Der. per Portoscuso DN 400 (16'') nelle vicinanze del Polo Industriale di Portovesme

## FOTO n. 18




Attraversamento dello svincolo della strada provinciale S.P. n.2, nel comune di Portoscuso

## FOTO n. 19



Vista del metanodotto Der. per Portoscuso DN 400 (16'') nelle vicinanze del Polo Industriale di Portovesme

## FOTO n. 20



Proseguimento della percorrenza del tracciato in zona verde tra la strada provinciale S.P. n.2 ed il Polo Industriale di Portovesme nel comune di Portoscuso

## FOTO n. 21



Ulteriore vista della condotta in zona alberata tra la S.P. n. 2 e l'Area Industriale di Portovesme, nel comune di Portoscuso

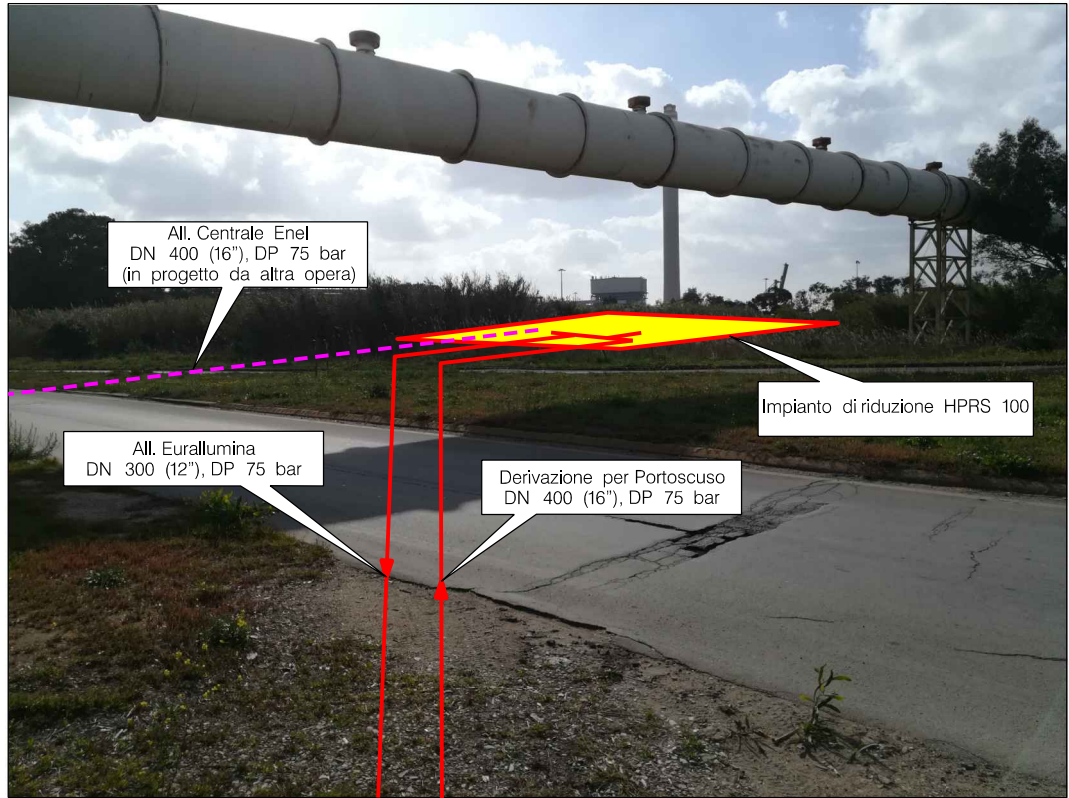
## FOTO n. 22



Percorrenza della condotta tra Rio de su Cannoni e la strada provinciale S.P. n.2

0									
---	--	--	--	--	--	--	--	--	--

# FOTO n. 23



Punto di arrivo del Met. Der.per Portoscuso in prossimita' dell'impianto di riduzione HPRS e stacco dell'Allacciamento Eurallumina DN 300 (12")

Il presente disegno e' di proprieta' aziendale - La Societa' tutelera' i propri diritti a termine di legge.