

Il presente disegno e' di proprieta' aziendale - La Societa' tutelera' i propri diritti a termine di legge.

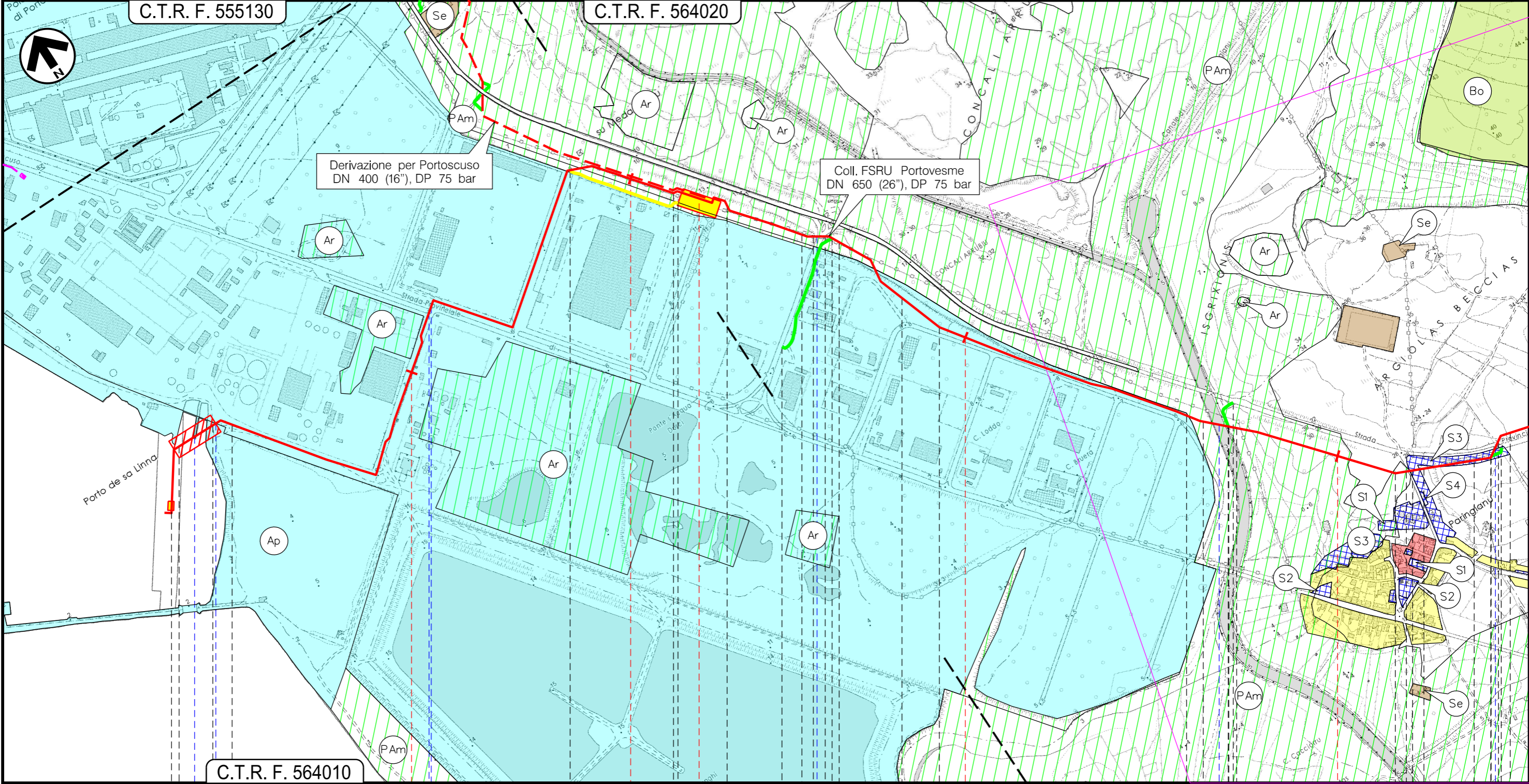


COROGRAFIA Scala 1:500.000

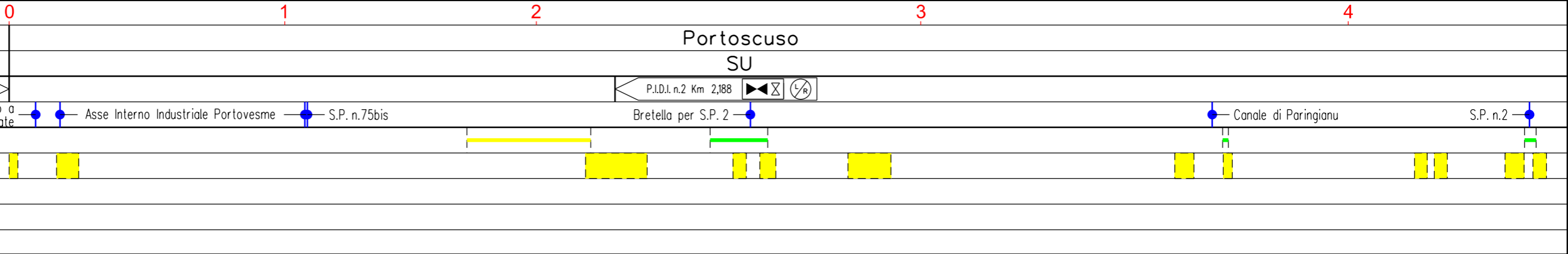


0	15/11/2021	EMISSIONE	L. RICCI	S. VALENTINI	R. BOZZINI G. GIOVANNINI
INDICE	DATA		ELABORATO	VERIFICATO	APPROVATO AUTORIZZATO
<b>PROPRIETARIO</b> 			<b>PROGETTISTA</b>  R.l.f. TPIDL: 201969C-200-DW-3252-0031 <b>TECHNIP ITALY DIREZIONE LAVORI S.p.A.</b>		
			Dis.PG-PRG-D-00110		
			Fg. 1 di 7		
			Comm. NQ/E19001		
			INDICE		
			Scala 1:10000		
			Sostituisce il .....		
			Sostituito dal .....		
STRUMENTI DI TUTELA E DI PIANIFICAZIONE URBANISTICA					

INDICE	DATA	REVISIONI	ELABORATO	VERIFICATO	APPROVATO/AUTORIZZATO
0	15/11/2021	EMISSIONE	L. RICCI	S. VALENTINI	R. BOZZINI G. GIOVANNINI
PROPRIETARIO			PROGETTISTA		
ENURA			TEN TECHNIP ENERGIES		
Ri f. TPIDL: 201 969C-200-DW-3252-0031 TECHNIP ITALY DIREZIONE LAVORI S.p.A.			Dis. PG-PRG-D-00110		Tav: 1
			Comm. NQ/E19001		Scala 1:10000



Il presente disegno e' di proprieta' aziendale - La Societa' tutelera' i propri diritti a termine di legge.



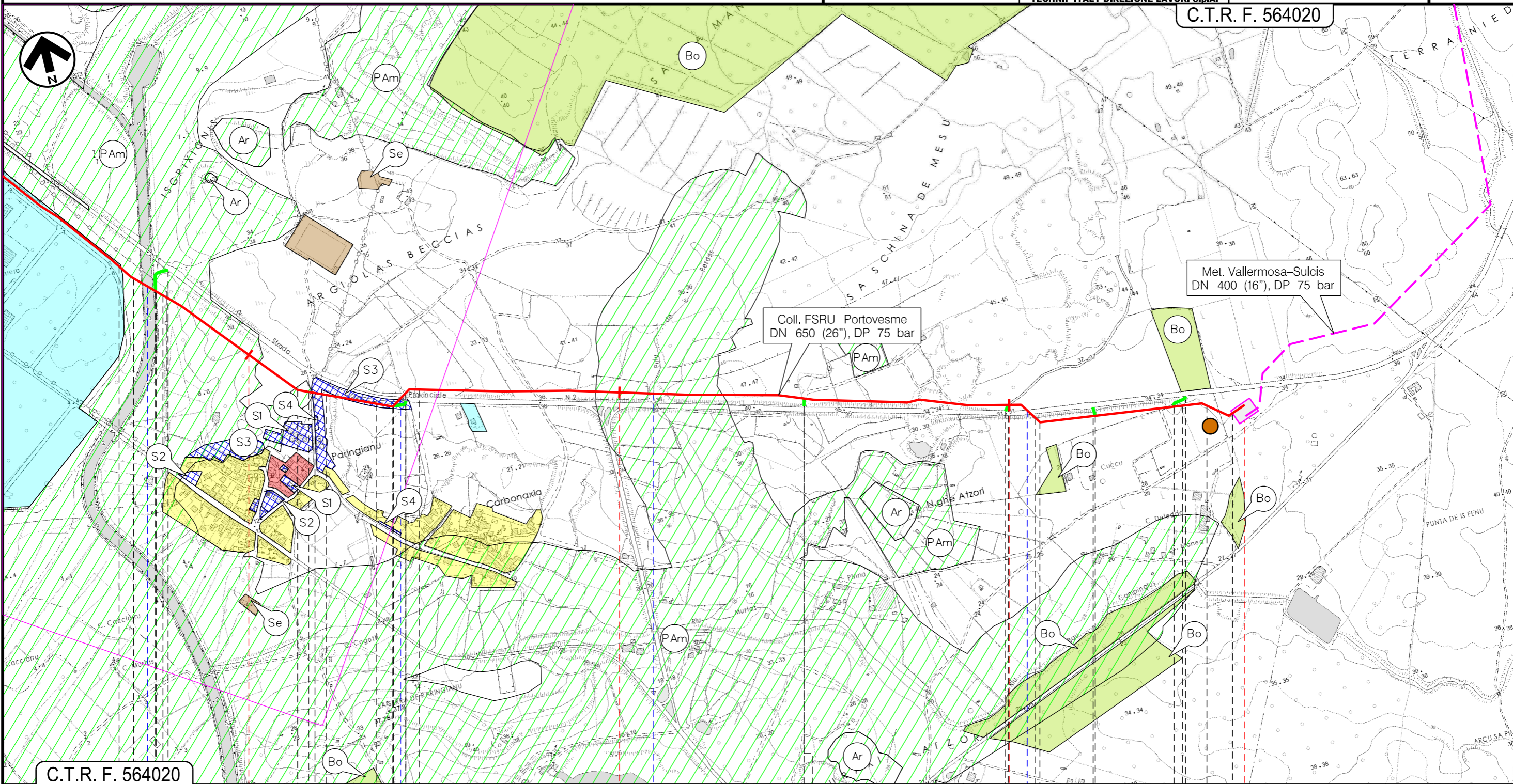
VIRTUAL PIPELINE SARDEGNA – RETE ENERGETICA DI PORTOVESME  
DN VARI – DP 75 bar

Collegamento FSRU Portovesme DN 650 (26"), DP 75 bar

STRUMENTI DI TUTELA E DI PIANIFICAZIONE URBANISTICA

0	15/11/2021	EMISSIONE	L. RICCI	S. VALENTINI	R. BOZZINI G. GIOVANNINI	Foglio 3 di 7
INDICE	DATA	REVISIONI	ELABORATO	VERIFICATO	APPROVATO AUTORIZZATO	Tav: 2
PROPRIETARIO <b>ENURA</b>		PROGETTISTA <b>TEN</b> TECHNIP ENERGIES		Dis. PG-PRG-D-00110		Scala 1:10000
				Comm. NQ/E19001		

C.T.R. F. 564020



C.T.R. F. 564020

Portoscuso  
SU

Carbonia

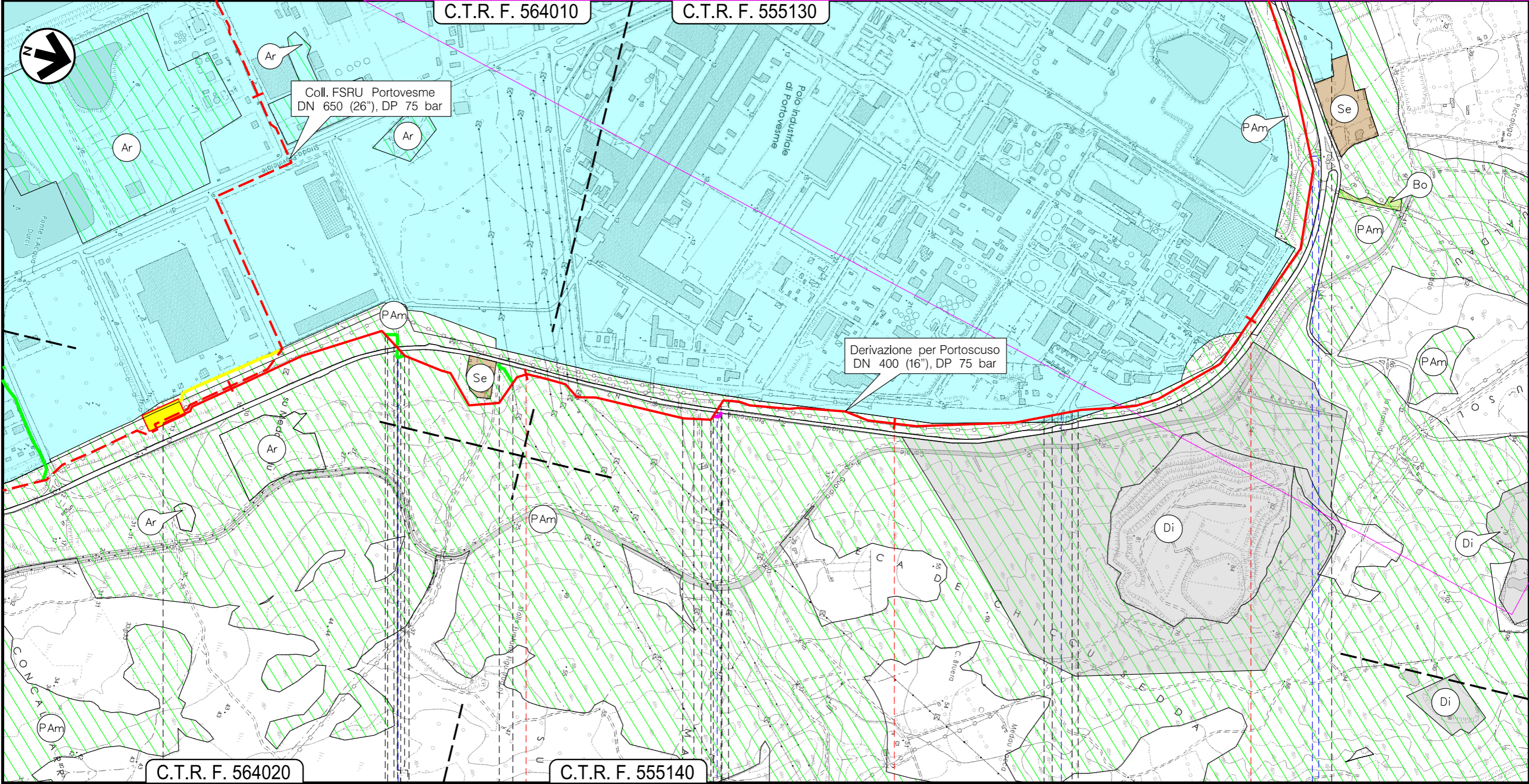
P.I.D.I. n.9 Km 6,638

Canale di Paringianu S.P. n.2 Canale Cogotti S.P. n.2

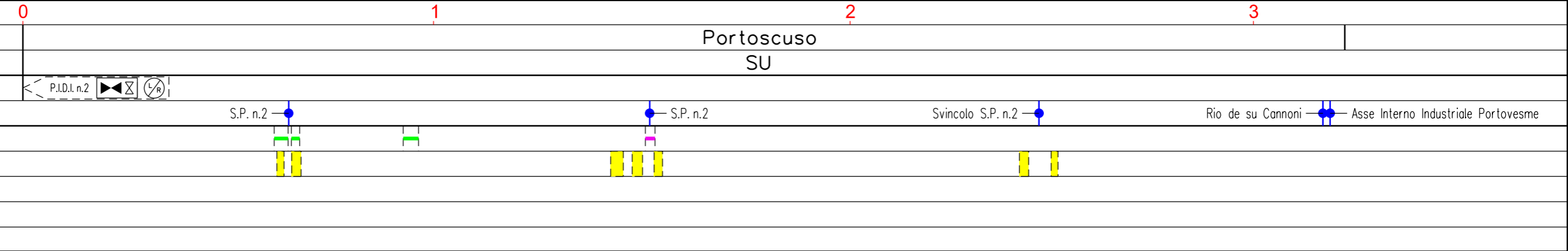
P01

Il presente disegno e' di proprieta' aziendale - La Societa' tutelera' i propri diritti a termine di legge.

0	15/11/2021	EMISSIONE	L. RICCI	S. VALENTINI	R. BOZZINI G. GIOVANNINI	Foglio 4 di 7
INDICE	DATA	REVISIONI	ELABORATO	VERIFICATO	APPROVATO AUTORIZZATO	Tav: 3
PROPRIETARIO <b>ENURA</b>		PROGETTISTA <b>TEN</b> TECHNIP ENERGIES		Dis. PG-PRG-D-00110		Scala 1:10000
		R. f. TPIDL: 201969C-200-DW-3252-0031 <b>TECHNIP ITALY DIREZIONE LAVORI S.p.A.</b>		Comm. NQ/E19001		



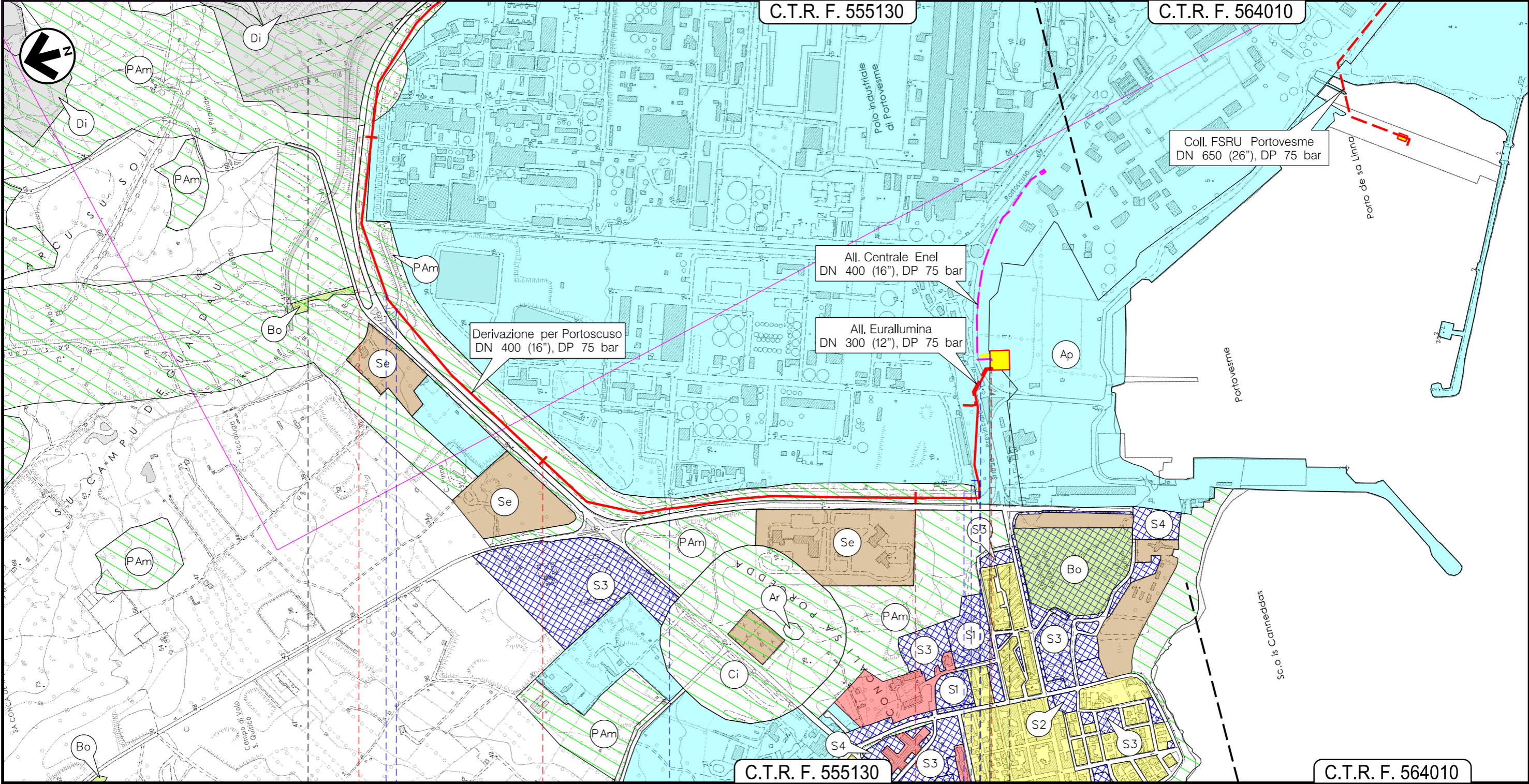
Il presente disegno e' di proprieta' aziendale - La Societa' tutelera' i propri diritti a termine di legge.



0	15/11/2021	EMISSIONE	L. RICCI	S. VALENTINI	R. BOZZINI G. GIOVANNINI	Foglio 5 di 7
INDICE	DATA	REVISIONI	ELABORATO	VERIFICATO	APPROVATO AUTORIZZATO	Tav: 4
PROPRIETARIO <b>ENURA</b>		PROGETTISTA <b>TEN</b> TECHNIP ENERGIES		Dis. PG-PRG-D-00110		Scala 1:10000
		Ri f. TPIDL: 201 969C-200-DW-3252-0031 <b>TECHNIP ITALY DIREZIONE LAVORI S.p.A.</b>		Comm. NQ/E19001		

C.T.R. F. 555130

C.T.R. F. 564010



C.T.R. F. 555130

C.T.R. F. 564010

Portoscuso  
SU

Impianto di riduzione HPRS 100 Km 5,619

Rio de su Cannoni —●— Asse Interno Industriale Portovesme —●— Strada Asfaltata accesso Euroallumina —●— Rio de su Cannoni —●— Asse Interno Industriale Portovesme

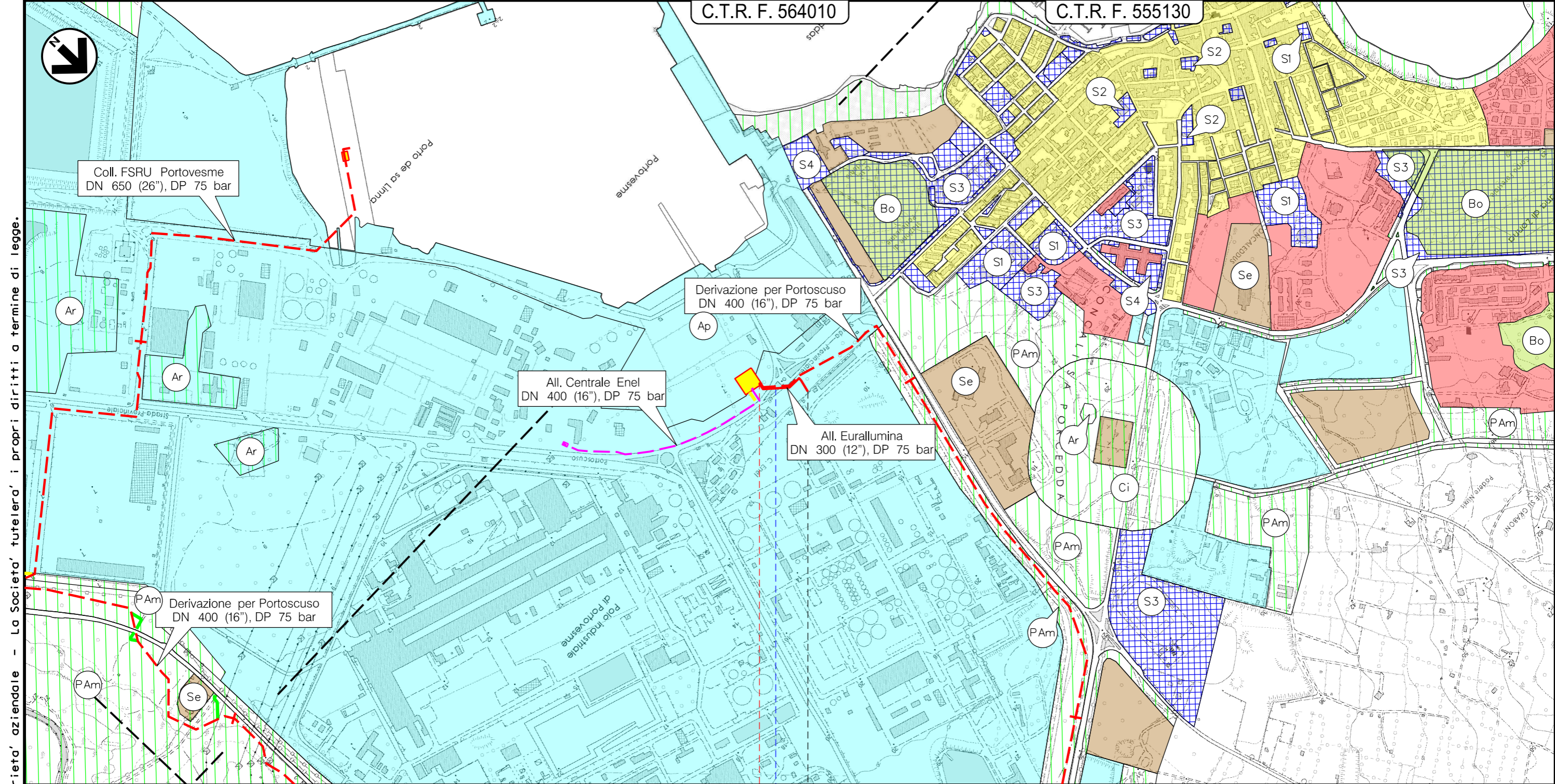
01

Il presente disegno e' di proprieta' aziendale - La Societa' tutelera' i propri diritti a termine di legge.

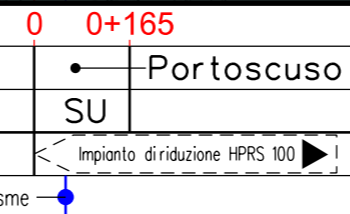
0	15/11/2021	EMISSIONE	L. RICCI	S. VALENTINI	R. BOZZINI G. GIOVANNINI	Foglio 6 di 7
INDICE	DATA	REVISIONI	ELABORATO	VERIFICATO	APPROVATO AUTORIZZATO	Tav: 5
PROPRIETARIO <b>ENURA</b>			PROGETTISTA <b>TEN</b> TECHNIP ENERGIES R. f. TPIDL: 201 969C-200-DW-3252-0031 TECHNIP ITALY DIREZIONE LAVORI S.p.A.			Dis. PG-PRG-D-00110
			Comm. NQ/E19001			Scala 1:10000

C.T.R. F. 564010

C.T.R. F. 555130



Il presente disegno e' di proprieta' aziendale - La Societa' tutelera' i propri diritti a termine di legge.



STRUMENTI DI TUTELA E DI PIANIFICAZIONE URBANISTICA

LEGENDA

SIMBOLOGIA CARTOGRAFICA

- |  |  |  |   |
|--|--|--|---|
|  | Metanodotto in progetto                |  | Gallerie, Tunnel, Mini-Microtunnel, Raise Boring e T.O.C. |
|  | Altro metanodotto in progetto          |  | Impianti di linea in progetto                             |
|  | Metanodotto in progetto da altra opera |  | Impianti di linea in progetto da altra opera              |
|  | Piazzola di stoccaggio tubazioni       |  | Limite sovrapposizione fogli                              |
|  | Strada di accesso all'impianto         |  |   |
|  | Adeguamento strade esistenti           |  |   |
|  | Strade di accesso provvisorio          |  |   |

SIMBOLOGIA MECCANICA

- |  |  |  |  |
|--|--|--|--|
|  | Punto di intercettazione di linea (P.I.L.)                                       |  | Punto predisposto per il discaggio di allacciamento (P.P.D.A.) |
|  | Punto di intercettazione di derivazione importante (P.I.D.I.)                    |  | Punto di sezionamento elettrico terminale (P.S.E.T.)           |
|  | Punto di intercettazione di derivazione semplice con stacco da P.I.L. (P.I.D.S.) |  | Stazione predisposta per lancio e ricevimento PIG              |
|  | Punto di intercettazione e derivazione semplice con stacco da Linea (P.I.D.S.)   |  | Impianto di riduzione /regolazione della pressione             |
|  | Punto di intercettazione con discaggio di allacciamento (P.I.D.A.)               |  |  |

ELENCO METANODOTTI IN PROGETTO

NOME METANODOTTO	NUMERO TAVOLA	NUMERO FOGLIO
Collegamento FSRU Portovesme DN 650 (26")	Tav. 1-2	Fg. 2-3
Deriv. per Portoscuso DN 400 (16")	Tav. 3-4	Fg. 4-5
All. Eurallumina DN 300 (12")	Tav. 5	Fg. 6

LEGENDA DEI PIANI REGOLATORI GENERALI

- |  |  |  |  |
|--|--|--|--|
|  | <b>ZONE URBANE</b><br>Centri storici, aree residenziali e di completamento (incluso le relative aree a verde pubblico, verde privato, le zone di uso pubblico, per servizi ed attrezzature tecnologiche e le zone di rispetto dei centri urbani) |  | <b>ZONE AGRICOLE</b><br>AgP - A valenza paesaggistico e/o ambientale<br>Bo - Ambiti boschivi   |
|  | <b>ZONE DI ESPANSIONE EDILIZIA RESIDENZIALE</b>  |  | <b>ZONE VINCOLATE E DI RISPETTO</b><br>Ci - Cimiteriale<br>Cpl - Per captazione idropotabile<br>PAm - Di interesse paesaggistico e/o ambientale<br>Ar - Archeologico |
|  | <b>ZONE A PREVALENTE FUNZIONE PRODUTTIVA</b><br>Aree industriali ed artigianali (incluso le relative aree di completamento ed espansione), insediamenti agricoli produttivi  |  | <b>ZONE TURISTICO - RICREATIVE</b><br>non comprese nelle zone urbane   |
|  | <b>ZONE DI USO PUBBLICO E DI INTERESSE GENERALE</b><br>non comprese nelle zone urbane  |  | <b>ALTRE ZONE</b><br>Mi - Militare<br>Di - Ex zona di discarica ambientalmente riqualificata<br>Cv - Cave<br>Al - Altre  |
|  | <b>SPAZI PUBBLICI</b><br>S1 - Pubblica Istruzione<br>S2 - Attrezzatura interesse comune<br>S3 - Verde urbano, parchi, sport<br>S4 - Parcheggi pubblici   |  |  |

Elaborazione da:  
- Variante al PUC di Portoscuso approvato con D. C.C. n.6 del 19.03.2019  
- PUC di Carbonia Approvato con D.C.C. n.11 del 22.02.2011 e successive varianti

\* SIMBOLOGIA ORIENTATA A NORD

Il presente disegno e' di proprieta' aziendale - La Societa' tutelera' i propri diritti a termine di legge.

Progressiva chilometrica	N.	
Comuni		
Province		
Impianti	TIPO - N. - PROGR, km      TIPO - N. - ESISTENTE	
Attraversamenti	TIPOLOGIA ATTRAVERSATA (SS n. **, corso d'acqua, ferrovia, ecc.)	
Strade - Piste	ACCESSO IMPIANTI	ADEGUAMENTI STRADE
Allargamenti	ALLARGAMENTI	
Piazzole tubazioni	NUMERO PIAZZOLA	Pn
Opere Civili	OPERE CIVILI	Trasversali n      Longitudinali n