

Il presente disegno e' di proprieta' aziendale - La Societa' tutelera' i propri diritti a termine di legge.



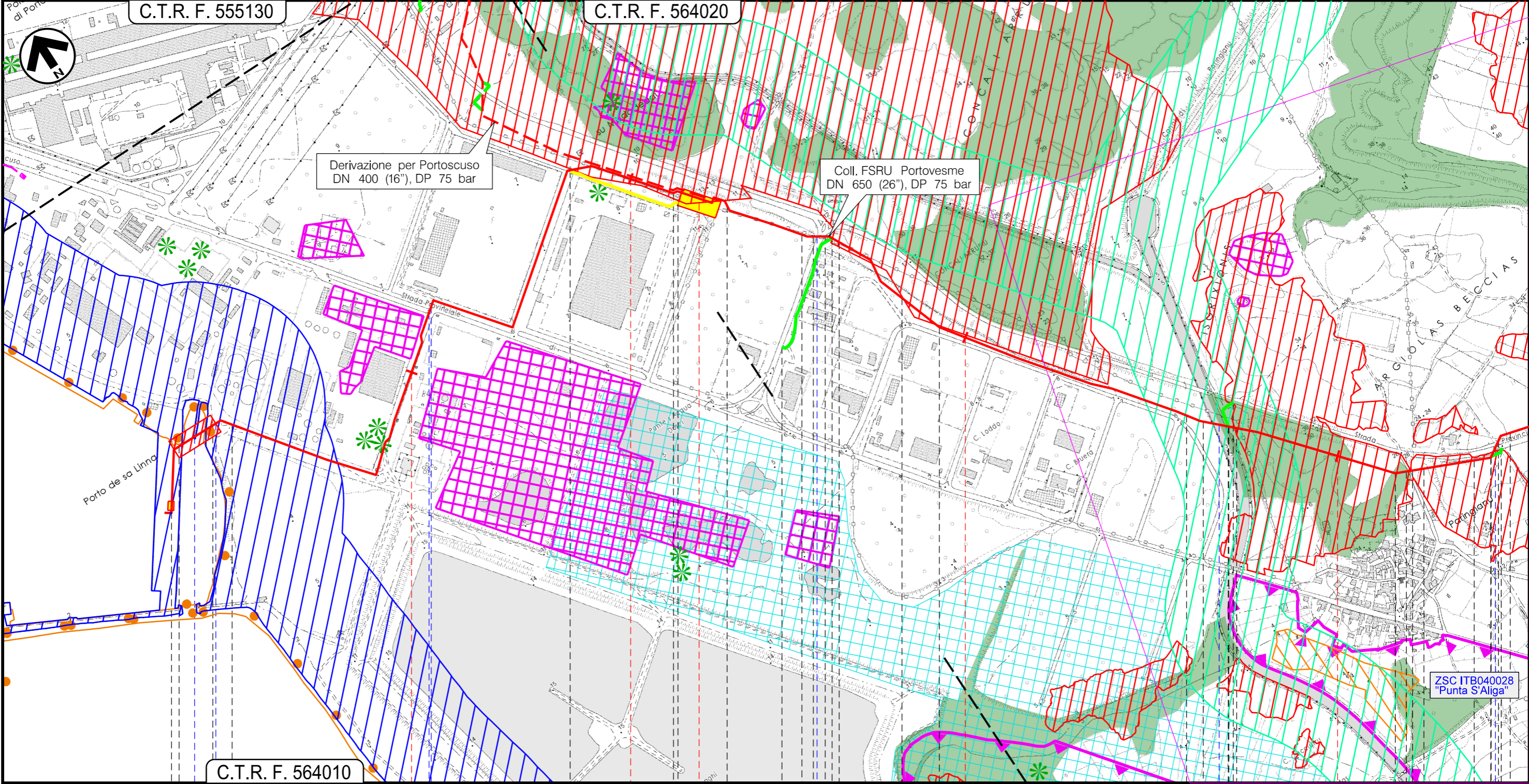
COROGRAFIA Scala 1:500.000



0	15/11/2021	EMISSIONE	L. RICCI	S. VALENTINI	R. BOZZINI G. GIOVANNINI
INDICE	DATA		ELABORATO	VERIFICATO	APPROVATO AUTORIZZATO
PROPRIETARIO 			PROGETTISTA R.l f. TPIDL: 201969C-200-DW-3252-0028 TECHNIP ITALY DIREZIONE LAVORI S.p.A.		
			Dis. PG-SN-D-00110		
			Fg. 1 di 7		
			Comm. NQ/E19001		
			INDICE		
			Scala 1:10000		
STRUMENTI DI TUTELA E DI PIANIFICAZIONE NAZIONALE			Sostituisce il		
			Sostituito dal		

VIRTUAL PIPELINE SARDEGNA -
RETE ENERGETICA DI PORTOVESME
DN VARI - DP 75 bar

0	15/11/2021	EMISSIONE	L. RICCI	S. VALENTINI	R. BOZZINI G. GIOVANNINI	Foglio 2 di 7
INDICE	DATA	REVISIONI	ELABORATO	VERIFICATO	APPROVATO AUTORIZZATO	Tav: 1
PROPRIETARIO ENURA		PROGETTISTA TEN TECHNIP ENERGIES		Dis. PG-SN-D-00110		Scala 1:10000
		Ri f. TPIDL: 201 969C-200-DW-3252-0028 TECHNIP ITALY DIREZIONE LAVORI S.p.A.		Comm. NQ/E19001		



Il presente disegno e' di proprieta' aziendale - La Societa' tutelera' i propri diritti a termine di legge.

C.T.R. F. 564010

Portoscuso
SU

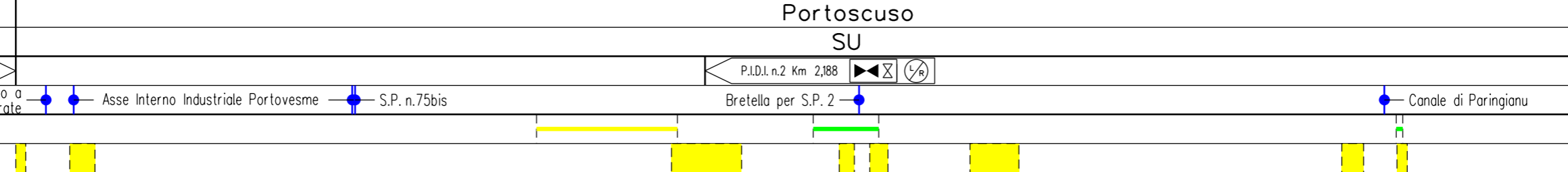
P.I.L. n.1 Km 0,000
Canale scarico a mare acque depurate

Asse Interno Industriale Portovesme S.P. n.75bis

P.I.D.I. n.2 Km 2,188
Bretella per S.P. 2

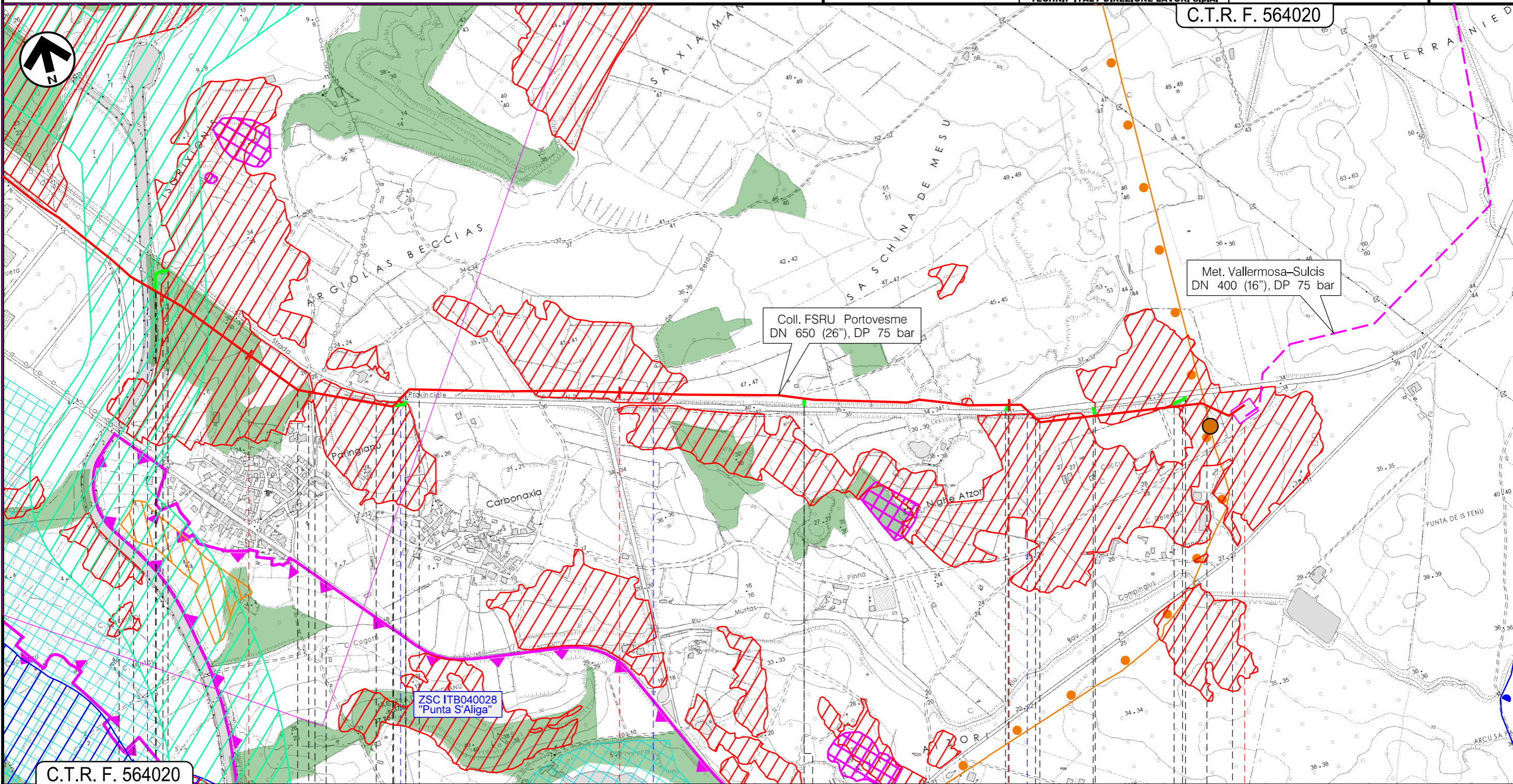
Canale di Paringianu

S.P. n.2



0	15/11/2021	EMISSIONE	L. RICCI	S. VALENTINI	R. BOZZINI G. GIOVANNINI	Foglio 3 di 7
INDICE	DATA	REVISIONI	ELABORATO	VERIFICATO	APPROVATO AUTORIZZATO	Tav: 2
PROPRIETARIO ENURA		PROGETTISTA TEN TECHNIP ENERGIES		Dis. PG-SN-D-00110		Scala 1:10000
Ri f. TPIDL: 201 969C-200-DW-3252-0028 TECHNIP ITALY DIREZIONE LAVORI S.p.A.				Comm. NQ/E19001		

C.T.R. F. 564020



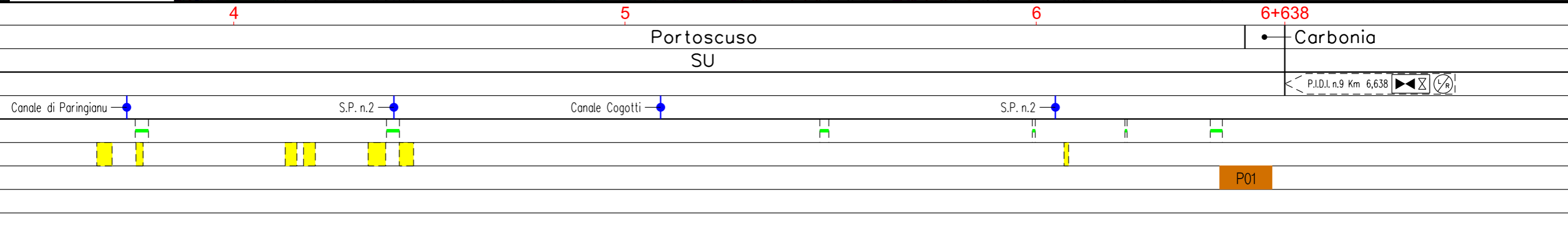
Coll. FSRU Portovesme
DN 650 (26"), DP 75 bar

Met. Vallermosa-Sulcis
DN 400 (16"), DP 75 bar

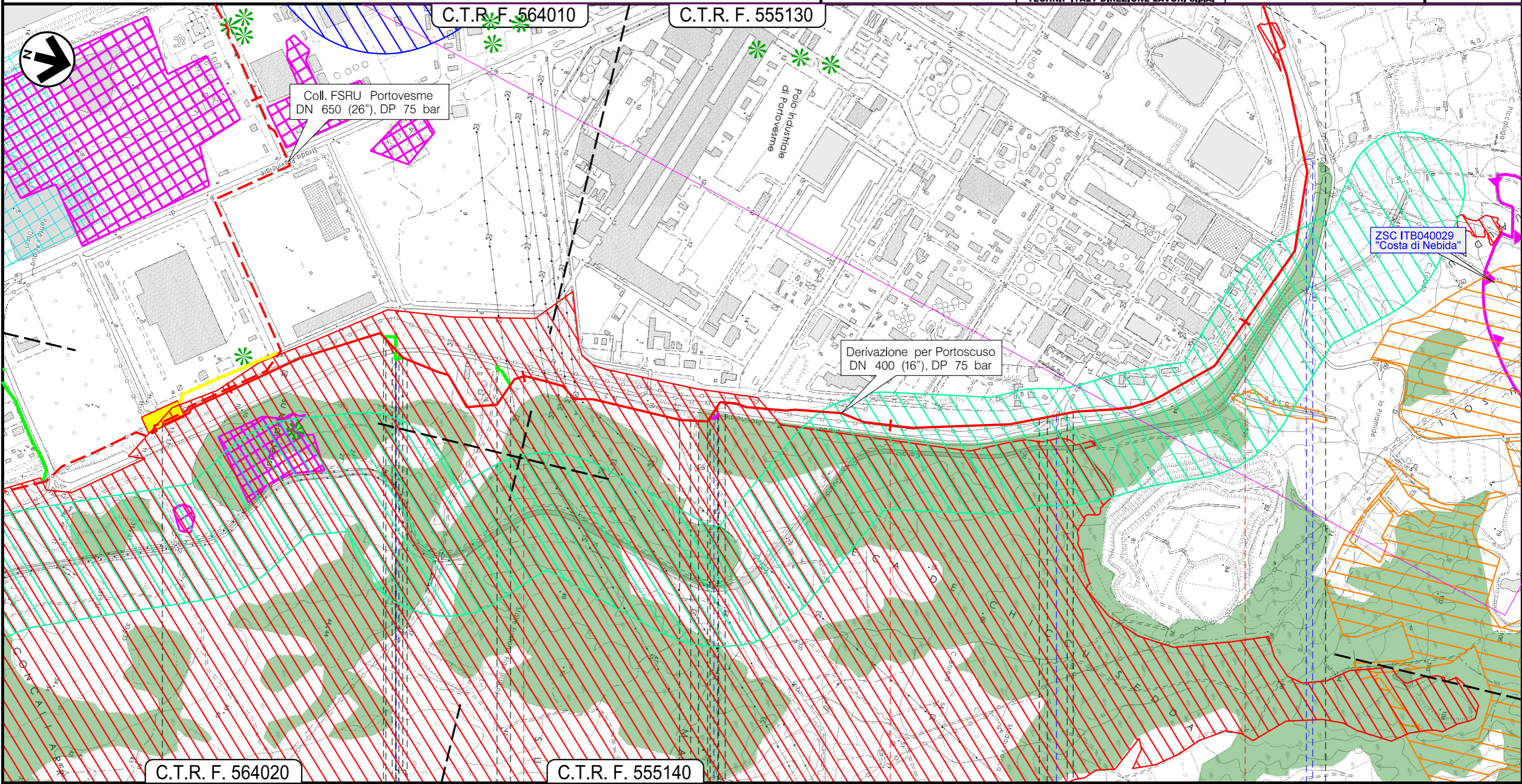
ZSC ITB040028
"Punta S'Aliga"

C.T.R. F. 564020

Il presente disegno e' di proprieta' aziendale - La Societa' tutelera' i propri diritti a termine di legge.



0	15/11/2021	EMISSIONE	L. RICCI	S. VALENTINI	R. BOZZINI G. GIOVANNINI	Foglio 4 di 7
INDICE	DATA	REVISIONI	ELABORATO	VERIFICATO	APPROVATO AUTORIZZATO	Tav: 3
PROPRIETARIO ENURA		PROGETTISTA TEN TECHNIP ENERGIES		Dis. PG-SN-D-00110		Scala 1:10000
		R.f. TPIDL: 201 969C-200-DW-3252-0028 TECHNIP ITALY DIREZIONE LAVORI S.p.A.		Comm. NQ/E19001		



Il presente disegno e' di proprieta' aziendale - La Societa' tutelera' i propri diritti a termine di legge.

0 1 2 3

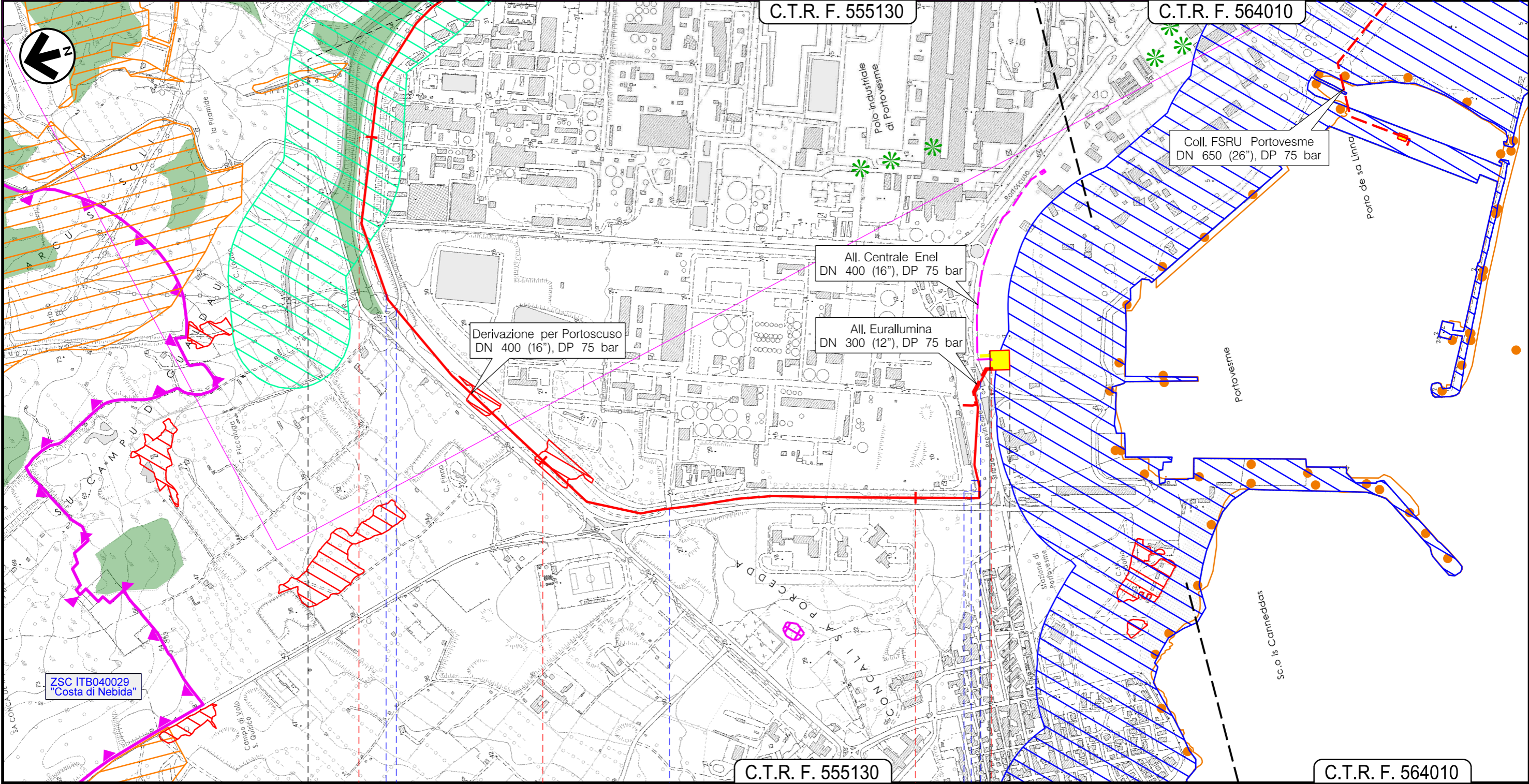
Portoscuso
SU

P.I.D.I. n.2

S.P. n.2 S.P. n.2 Svincolo S.P. n.2 Rio de su Cannoni Asse Interno Industriale Portovesme




0	15/11/2021	EMISSIONE	L. RICCI	S. VALENTINI	R. BOZZINI G. GIOVANNINI	Foglio 5 di 7
INDICE	DATA	REVISIONI	ELABORATO	VERIFICATO	APPROVATO AUTORIZZATO	Tav: 4
PROPRIETARIO ENURA		PROGETTISTA TEN TECHNIP ENERGIES		Dis. PG-SN-D-00110		Scala 1:10000
		Ri f. TPIDL: 201 969C-200-DW-3252-0028 TECHNIP ITALY DIREZIONE LAVORI S.p.A.		Comm. NQ/E19001		



Il presente disegno e' di proprieta' aziendale - La Societa' tutelera' i propri diritti a termine di legge.

ZSC ITB040029
"Costa di Nebida"

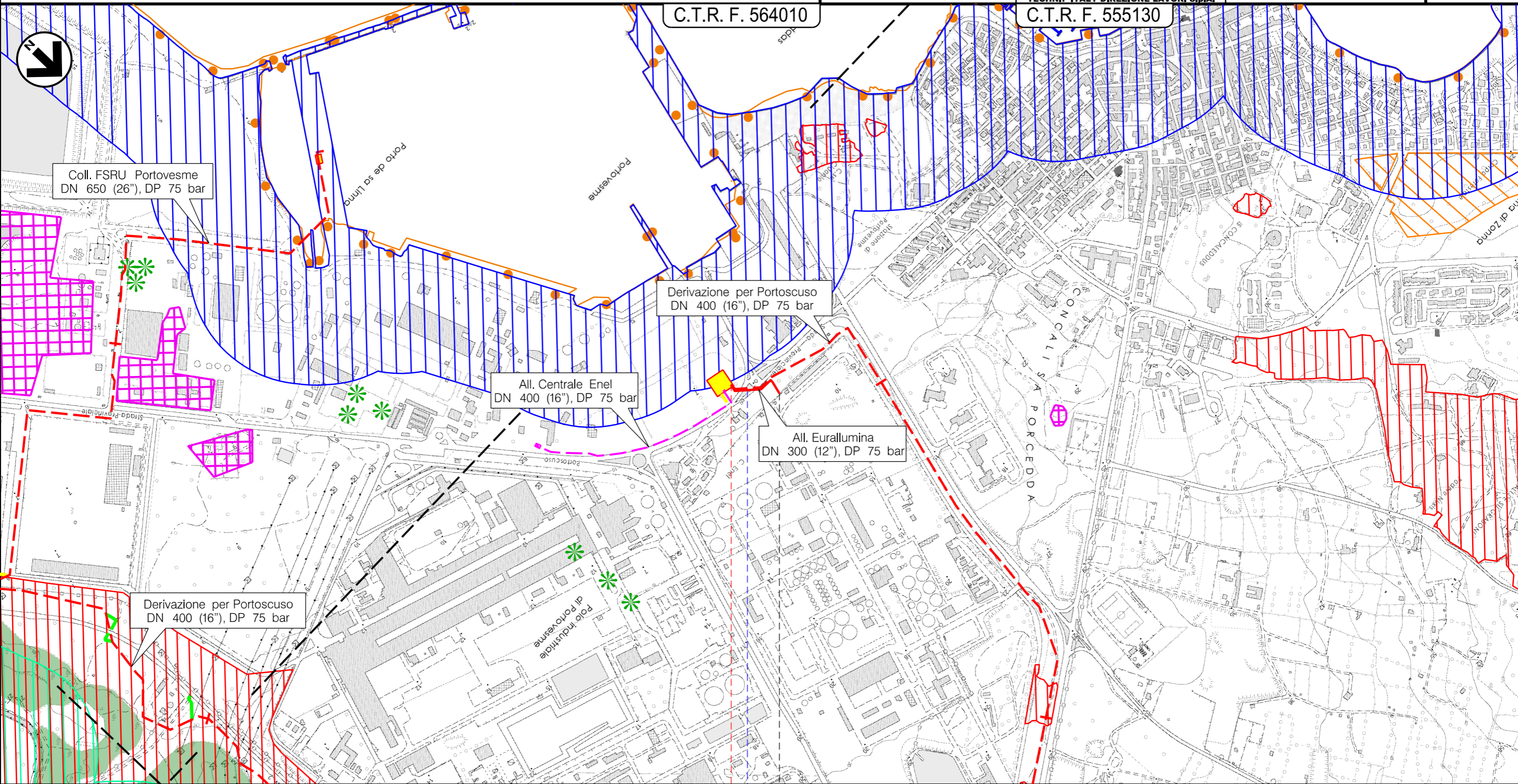


Portoscuso
SU

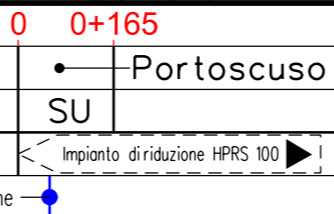
0	15/11/2021	EMISSIONE	L. RICCI	S. VALENTINI	R. BOZZINI G. GIOVANNINI	Foglio 6 di 7
INDICE	DATA	REVISIONI	ELABORATO	VERIFICATO	APPROVATO AUTORIZZATO	Tav: 5
PROPRIETARIO ENURA		PROGETTISTA TEN TECHNIP ENERGIES		Dis. PG-SN-D-00110		Scala 1:10000
		R. f. TPIDL: 201969C-200-DW-3252-0028 TECHNIP ITALY DIREZIONE LAVORI S.p.A.		Comm. NQ/E19001		

C.T.R. F. 564010

C.T.R. F. 555130



Il presente disegno e' di proprieta' aziendale - La Societa' tutelera' i propri diritti a termine di legge.



LEGENDA

SIMBOLOGIA CARTOGRAFICA

- | | | | |
|--|--|--|---|
| | Metanodotto in progetto | | Gallerie, Tunnel, Mini-Microtunnel, Raise Boring e T.O.C. |
| | Altro metanodotto in progetto | | Impianti di linea in progetto |
| | Metanodotto in progetto da altra opera | | Impianti di linea in progetto da altra opera |
| | Piazzola di stoccaggio tubazioni | | Limite sovrapposizione fogli |
| | Strada di accesso all'impianto | | |
| | Adeguamento strade esistenti | | |
| | Strade di accesso provvisorio | | |

SIMBOLOGIA MECCANICA

- | | | | |
|--|--|--|--|
| | Punto di intercettazione di linea (P.I.L.) | | Punto predisposto per il discaggio di allacciamento (P.P.D.A.) |
| | Punto di intercettazione di derivazione importante (P.I.D.I.) | | Punto di sezionamento elettrico terminale (P.S.E.T.) |
| | Punto di intercettazione di derivazione semplice con stacco da P.I.L. (P.I.D.S.) | | Stazione predisposta per lancio e ricevimento PIG |
| | Punto di intercettazione e derivazione semplice con stacco da Linea (P.I.D.S.) | | Impianto di riduzione /regolazione della pressione |
| | Punto di intercettazione con discaggio di allacciamento (P.I.D.A.) | | |

ELENCO METANODOTTI IN PROGETTO

NOME METANODOTTO	NUMERO TAVOLA	NUMERO FOGLIO
Collegamento FSRU Portovesme DN 650 (26")	Tav. 1-2	Fg. 2-3
Deriv. per Portoscuso DN 400 (16")	Tav. 3-4	Fg. 4-5
All. Eurallumina DN 300 (12")	Tav. 5	Fg. 6

LEGENDA DEI VINCOLI:

REGIO DECRETO 3267/23

VINCOLO IDROGEOLOGICO (RD 3267/23)

BENI CULTURALI E PAESAGGISTICI (D Lgs. 42/04)
Parte II Beni culturali (artt. 10-11)

areali puntiformi

Parte III Beni paesaggistici

* Immobili ed aree di notevole interesse pubblico (art.136)

Immobili ed aree di notevole interesse pubblico - elemento puntuale (art.136)

Aree tutelate per legge (art.142) :

* Territori costieri compresi in una fascia della profondità di 300 metri dalla linea di battigia, anche per i terreni elevati sul mare (lett. a)

* Territori contermini ai laghi compresi in una fascia della profondità di 300 metri dalla linea di battigia, anche per i territori elevati sui laghi (lett. b)

* I fiumi, i torrenti, i corsi d'acqua iscritti negli elenchi previsti dal testo unico delle disposizioni di legge sulle acque ed impianti elettrici, approvato con regio decreto 11 dicembre 1933, n. 1775, e le relative sponde o piedi degli argini per una fascia di 150 metri ciascuna (lett. c)

Montagne eccedenti 1600 m per la catena Alpina e 1200 m per quella Appenninica e le isole (lett. d) Ghiacciai e circhi glaciali (lett. e)

* Parchi e riserve nazionali e regionali ed i territori di protezione esterna dei parchi (lett. f)

Territori ricoperti da foreste e boschi (lett. g)
(Fonte: Variante al PUC di Portoscuso approvata con D. C.C. n.6 del 19.03.2019)

* Aree assegnate ad Università o gravate da usi civici (lett. h)
(Fonte: Variante al PUC di Portoscuso approvata con D. C.C. n.6 del 19.03.2019)

Zone umide incluse nell'elenco di cui al DPR 448/76 (lett. i)

* Zone di interesse archeologico (lett. m)

LEGGE n.353 del 21/11/2000

* Aree percorse dal fuoco (Fonte: Variante al PUC di Portoscuso approvata con D. C.C. n.6 del 19.03.2019, Geoportale della Sardegna)

DECRETO DEL PRESIDENTE DELLA REPUBBLICA 357/97

Zone speciali di conservazione (92/43/CEE)

* Important Bird Area (IBA)

SITO DI INTERESSE NAZIONALE

SIN Sulcis-Iglesiente-Guspinese

* SIMBOLOGIA ORIENTATA A NORD

Il presente disegno e' di proprieta' aziendale - La Societa' tutelera' i propri diritti a termine di legge.

Progressiva chilometrica	N.	
Comuni		
Province		
Impianti	TIPO - N. - PROGR, km TIPO - N. - ESISTENTE	
Attraversamenti	TIPOLOGIA ATTRAVERSATA (SS n. **, corso d'acqua, ferrovia, ecc.)	
Strade - Piste	ACCESSO IMPIANTI	ADEGUAMENTI STRADE
Allargamenti	ALLARGAMENTI	
Piazzole tubazioni	NUMERO PIAZZOLA Pn	
Opere Civili	OPERE CIVILI n	Trasversali n Longitudinali