

ELETTRODOTTO
e-distribuzione S.p.A.

Tipologia: Elettrodotto
PR. km: 5+653
Contr. n.: 100000084945
Rif. dossier: sottoservizio n. 35

ACQUEDOTTO
A.Q.P. S.p.A.

Tipologia: Acquedotto
PR. km: 5+743
Contr. n.: 100000065462
Rif. dossier: sottoservizio n. 36

GASDOTTO
2i Rete Gas S.p.A.

Tipologia: Gasdotto
PR. km: 5+755
Contr. n.: 1000000028073
Rif. dossier: sottoservizio n. 37

GASDOTTO
2i Rete Gas S.p.A.

Tipologia: Gasdotto
PR. km: 6+100
Contr. n.: 100000019713
Rif. dossier: sottoservizio n. 41

TELECOMUNICAZIONI
TELECOM ITALIA S.p.A.

Tipologia: Telecomunicazioni
PR. km: 6+197
Contr. n.: 100000023912
Rif. dossier: sottoservizio n. 42

ELETTRODOTTO
e-distribuzione S.p.A.

Tipologia: Elettrodotto
PR. km: 6+200
Contr. n.: 100000015630
Rif. dossier: sottoservizio n. 43

TELECOMUNICAZIONI
TELECOM ITALIA S.p.A.

Tipologia: Telecomunicazioni
PR. km: 6+607
Contr. n.: 100000015848
Rif. dossier: sottoservizio n. 47

TELECOMUNICAZIONI
TELECOM ITALIA S.p.A.

Tipologia: Telecomunicazioni
PR. km: 6+294
Contr. n.: 100000033488
Rif. dossier: sottoservizio n. 45,46

ACQUEDOTTO
Fondazione"Del Vivere Solidale"

Tipologia: Acquedotto
PR. km: 6+290
Contr. n.: 200000010366
Rif. dossier: sottoservizio n. 44

FOGNATURA
A.Q.P. S.p.A.

Tipologia: Fognatura
PR. km: 5+969
Contr. n.: 1000000036288
Rif. dossier: sottoservizio n. 39

TELECOMUNICAZIONI
TELECOM ITALIA S.p.A.



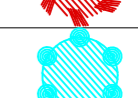


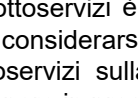
Tipologia: Telecomunicazioni
PR. km: 5+950
Contr. n.: 100000032955
Rif. dossier: sottoservizio n. 38

ELETTRODOTTO
e-distribuzione S.p.A.

Tipologia: Elettrodotto
PR. km: 7+268
Contr. n.: N.D.
Rif. dossier: sottoservizio n. 50

ELETTRODOTTO
TERNA S.p.A.

Tipologia: Elettrodotto
PR. km: 7+263
Contr. n.: 1000000084841
Rif. dossier: sottoservizio n. 49

- LEGENDA**
-  Indicazione passaggio RETE TELEFONICA
 -  Indicazione passaggio ELETTRODOTTI
 -  Indicazione passaggio GASDOTTI
 -  Indicazione passaggio ACQUEDOTTI
 -  Indicazione passaggio FOGNATURE
 -  Indicazione passaggio STRADALE

NOTA:
Il tracciato dei sottoservizi è stato ricavato dai documenti allegati ad ogni singola convenzione (quando presenti). I tracciati sono da considerarsi indicativi con quote da verificare. Il presente elaborato costituisce una raffigurazione del censimento sottoservizi sulla base della cartografia esistente di fatto. Per la verifica delle eventuali interferenze tra sottoservizi e le opere in progetto si rimanda agli elaborati specialistici.

COMMITTENTE:



PROGETTAZIONE:



U.O. ARCHITETTURA, AMBIENTE E TERRITORIO

PROGETTO DEFINITIVO

LINEA TARANTO-BRINDISI
NUOVA STAZIONE DI TARANTO NASISI

INFRASTRUTTURA FERROVIARIA

Planimetria Censimento Sottoservizi 3 di 4

1:2000

Rev.	Descrizione	Redatto	Data	Verificato	Data	Approvato	Data	Autorizzato Data
A	Emissione esecutiva	[Signature]	1 luglio 2021	[Signature]	1 luglio 2021	[Signature]	1 luglio 2021	[Signature]

I | A | E | 0 | 0 | D | 5 | 3 | P | 6 | S | I | 0 | 0 | 0 | 0 | 0 | 0 | 3 | A