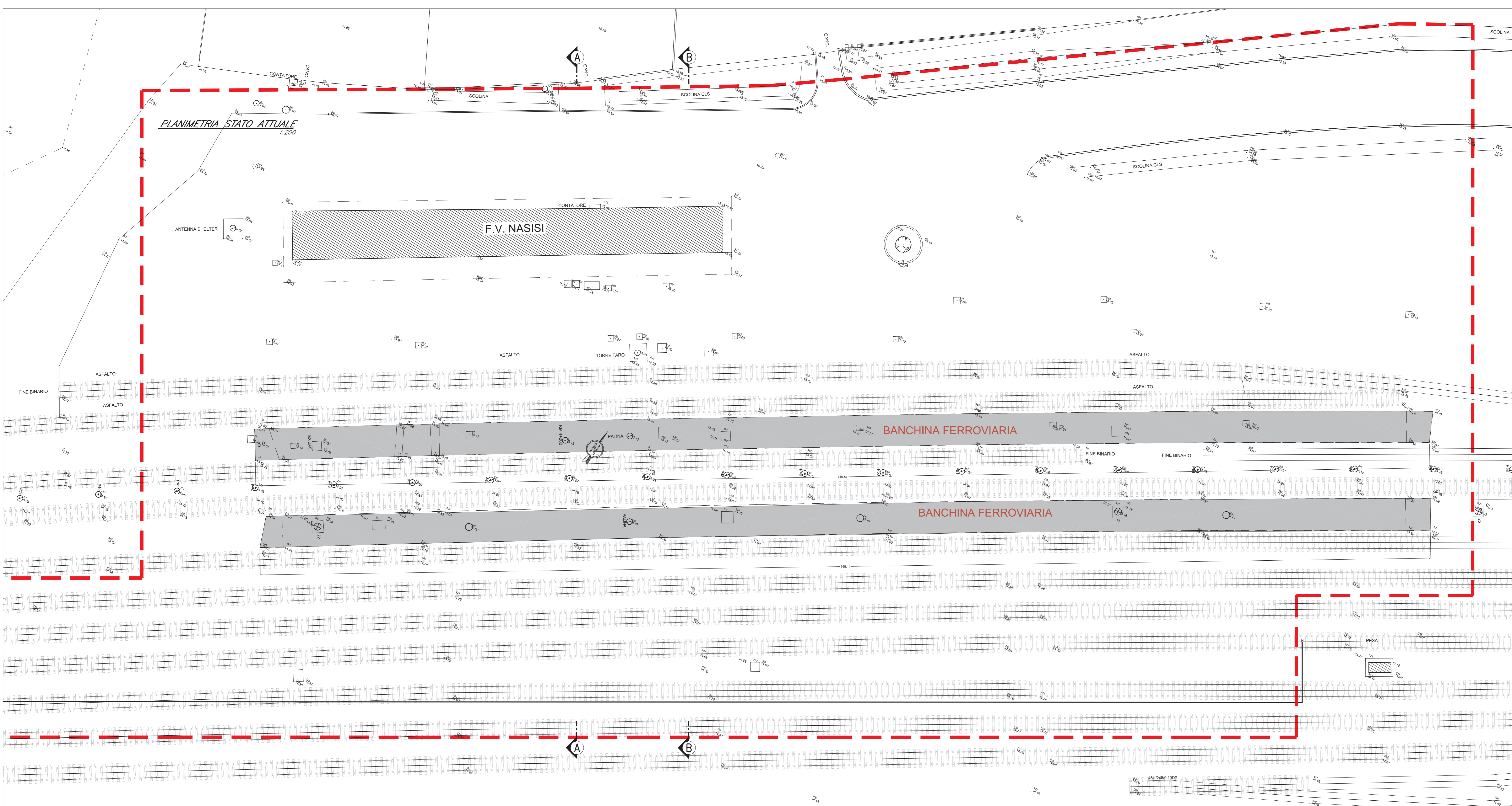
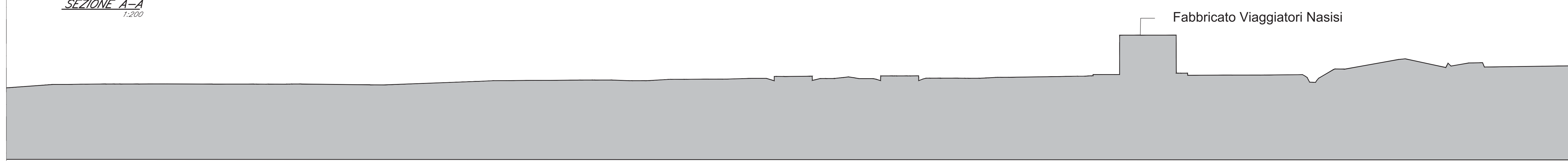


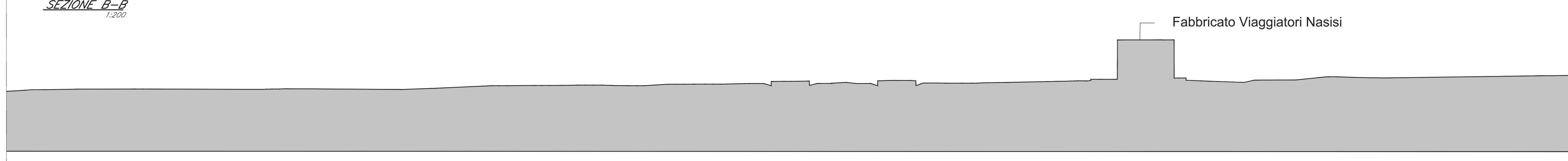
--- Limite di intervento



SEZIONE A-A  
1:200



SEZIONE B-B  
1:200



COMMITTENTE:

PROGETTAZIONE:

S. O. COORDINAMENTO TERRITORIALE SUD  
 PROGETTO DEFINITIVO  
 LINEA TARANTO-BRINDISI  
 NUOVA STAZIONE DI TARANTO NASISI

SOTTOPASSO E MARCIAPIEDI  
 Planimetria stato attuale

SCALA:  
 1:200

COMMESSA LOTTO FASE ENTE TIPO DOC. OPERA/DISCIPLINA Progr. REV.

1 | A | 8 | E | 0 | 0 | D | 7 | 8 | P | 9 | F | V | 0 | 1 | 0 | 0 | 0 | 1 | A

Rev.	Descrizione	Redatto	Data	Verificato	Data	Approvato	Data	Autorizzato Data
A	Tipi di Elementi	S. Soria	14/07/2021	[Signature]	14/07/2021	[Signature]	14/07/2021	14/07/2021

File: IABE00078P9FV0100001A.dwg