PARAM. BINARIE	
H.BINA	14.695 m
H.BINA-1	7.648 m
SCUDI	
H.SCUDO	7.648 m
H.SCUDO_VIGATA	7.648 m
MURI ZAVORRA	
H.MURO	5.143 m
H.MURO_VIGATA	5.143 m
H.BAL.COPERTINA	3.225 m
H.BAL.VIGATA	1.625 m

SEZIONE N°: 17
QT. PROG.: 14.902
Progr. km: 400.000
Dist. prec.: 25.000
Dist. succ.: 25.000

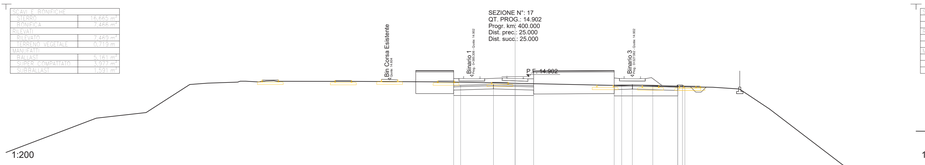

1:200

Qt. rif. 4.000

Quote Progetto	
Quote Terreno	
Dist. Parz. Progetto	
Distanze Progetto	
Distanze Terreno	

PARAM. BINARIE	
H.BINA	14.695 m
H.BINA-1	7.648 m
SCUDI	
H.SCUDO	7.648 m
H.SCUDO_VIGATA	7.648 m
MURI ZAVORRA	
H.MURO	5.143 m
H.MURO_VIGATA	5.143 m
H.BAL.COPERTINA	3.225 m
H.BAL.VIGATA	1.625 m

SEZIONE N°: 18
QT. PROG.: 14.932
Progr. km: 425.000
Dist. prec.: 25.000
Dist. succ.: 25.000

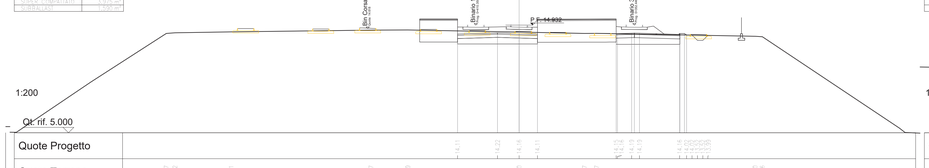

1:200

Qt. rif. 5.000

Quote Progetto	
Quote Terreno	
Dist. Parz. Progetto	
Distanze Progetto	
Distanze Terreno	

PARAM. BINARIE	
H.BINA	15.244 m
H.BINA-1	7.948 m
SCUDI	
H.SCUDO	7.948 m
H.SCUDO_VIGATA	7.948 m
MURI ZAVORRA	
H.MURO	5.443 m
H.MURO_VIGATA	5.443 m
H.BAL.COPERTINA	3.225 m
H.BAL.VIGATA	1.625 m

SEZIONE N°: 19
QT. PROG.: 14.962
Progr. km: 450.000
Dist. prec.: 25.000
Dist. succ.: 25.000

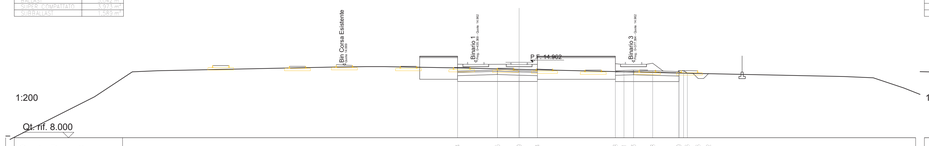

1:200

Qt. rif. 8.000

Quote Progetto	
Quote Terreno	
Dist. Parz. Progetto	
Distanze Progetto	
Distanze Terreno	

PARAM. BINARIE	
H.BINA	14.995 m
H.BINA-1	7.695 m
SCUDI	
H.SCUDO	0.944 m
H.SCUDO_VIGATA	0.944 m
MURI ZAVORRA	
H.MURO	5.143 m
H.MURO_VIGATA	5.143 m
H.BAL.COPERTINA	3.225 m
H.BAL.VIGATA	1.625 m

SEZIONE N°: 20
QT. PROG.: 14.992
Progr. km: 475.000
Dist. prec.: 25.000
Dist. succ.: 25.000

1:200

Qt. rif. 9.000

Quote Progetto	
Quote Terreno	
Dist. Parz. Progetto	
Distanze Progetto	
Distanze Terreno	

PARAM. BINARIE	
H.BINA	14.695 m
H.BINA-1	7.648 m
SCUDI	
H.SCUDO	7.648 m
H.SCUDO_VIGATA	7.648 m
MURI ZAVORRA	
H.MURO	5.143 m
H.MURO_VIGATA	5.143 m
H.BAL.COPERTINA	3.225 m
H.BAL.VIGATA	1.625 m

SEZIONE N°: 21
QT. PROG.: 15.022
Progr. km: 500.000
Dist. prec.: 25.000
Dist. succ.: 25.000

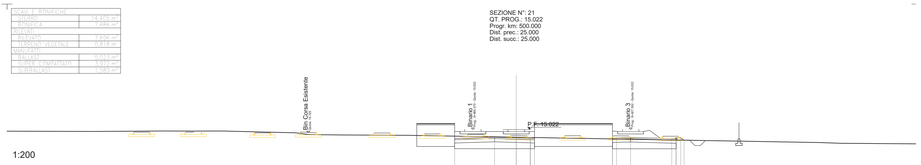

1:200

Qt. rif. 9.000

Quote Progetto	
Quote Terreno	
Dist. Parz. Progetto	
Distanze Progetto	
Distanze Terreno	

PARAM. BINARIE	
H.BINA	14.695 m
H.BINA-1	7.648 m
SCUDI	
H.SCUDO	7.648 m
H.SCUDO_VIGATA	7.648 m
MURI ZAVORRA	
H.MURO	5.143 m
H.MURO_VIGATA	5.143 m
H.BAL.COPERTINA	3.225 m
H.BAL.VIGATA	1.625 m

SEZIONE N°: 22
QT. PROG.: 15.052
Progr. km: 525.000
Dist. prec.: 25.000
Dist. succ.: 25.000

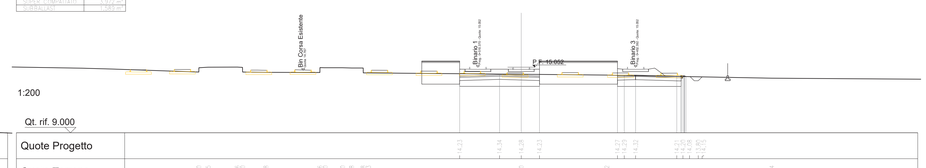

1:200

Qt. rif. 9.000

Quote Progetto	
Quote Terreno	
Dist. Parz. Progetto	
Distanze Progetto	
Distanze Terreno	

PARAM. BINARIE	
H.BINA	15.244 m
H.BINA-1	7.947 m
SCUDI	
H.SCUDO	7.948 m
H.SCUDO_VIGATA	7.948 m
MURI ZAVORRA	
H.MURO	5.443 m
H.MURO_VIGATA	5.443 m
H.BAL.COPERTINA	3.225 m
H.BAL.VIGATA	1.625 m

SEZIONE N°: 23
QT. PROG.: 15.082
Progr. km: 550.000
Dist. prec.: 25.000
Dist. succ.: 25.000

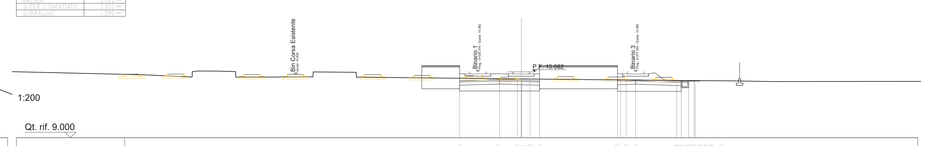

1:200

Qt. rif. 9.000

Quote Progetto	
Quote Terreno	
Dist. Parz. Progetto	
Distanze Progetto	
Distanze Terreno	

PARAM. BINARIE	
H.BINA	14.995 m
H.BINA-1	7.695 m
SCUDI	
H.SCUDO	0.944 m
H.SCUDO_VIGATA	0.944 m
MURI ZAVORRA	
H.MURO	5.143 m
H.MURO_VIGATA	5.143 m
H.BAL.COPERTINA	3.225 m
H.BAL.VIGATA	1.625 m

SEZIONE N°: 24
QT. PROG.: 15.112
Progr. km: 575.000
Dist. prec.: 25.000
Dist. succ.: 25.000

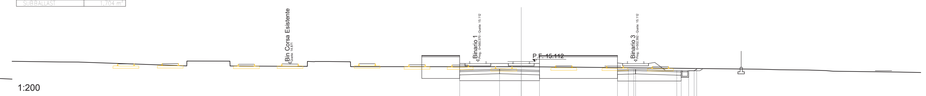

1:200

Qt. rif. 9.000

Quote Progetto	
Quote Terreno	
Dist. Parz. Progetto	
Distanze Progetto	
Distanze Terreno	

COMMITTENTE:

RFI RETE FERROVIARIA ITALIANA
GRUPPO FERROVIE DELLO STATO ITALIANE
DIREZIONE INVESTIMENTI
DIREZIONE INVESTIMENTI PROGETTI TECNOLOGICI
PROGETTI SUD

PROGETTAZIONE:

ITALFERR
GRUPPO FERROVIE DELLO STATO ITALIANE

S. O. COORDINAMENTO TERRITORIALE SUD

PROGETTO DEFINITIVO

LINEA TARANTO-BRINDISI
NUOVA STAZIONE DI TARANTO NASISI

INFRASTRUTTURA FERROVIARIA
SEZINI TRASVERSALI
Sezioni trasversali - 3 di 7

SCALA: 1:200

COMMESSA	LOTTO	FASE	ENTE	TIPO DOC.	OPERA/DISCIPLINA	PROGR.	REV.
IA8E	00	D	78	W9	IF0001	003	A

Rev.	Descrizione	Redatto	Data	Verificato	Data	Approvato	Data	Autorizzato Data
A	Emissione esecutiva	C. Sciara	Luglio 2021	T. Tavani	Luglio 2021	A. Ludovici	Luglio 2021	D. Tavani Luglio 2021

File: IA8E00D78W9IF0001003A

n. Elab: 36