PLANIMETRIA DI PROGETTO
1:200

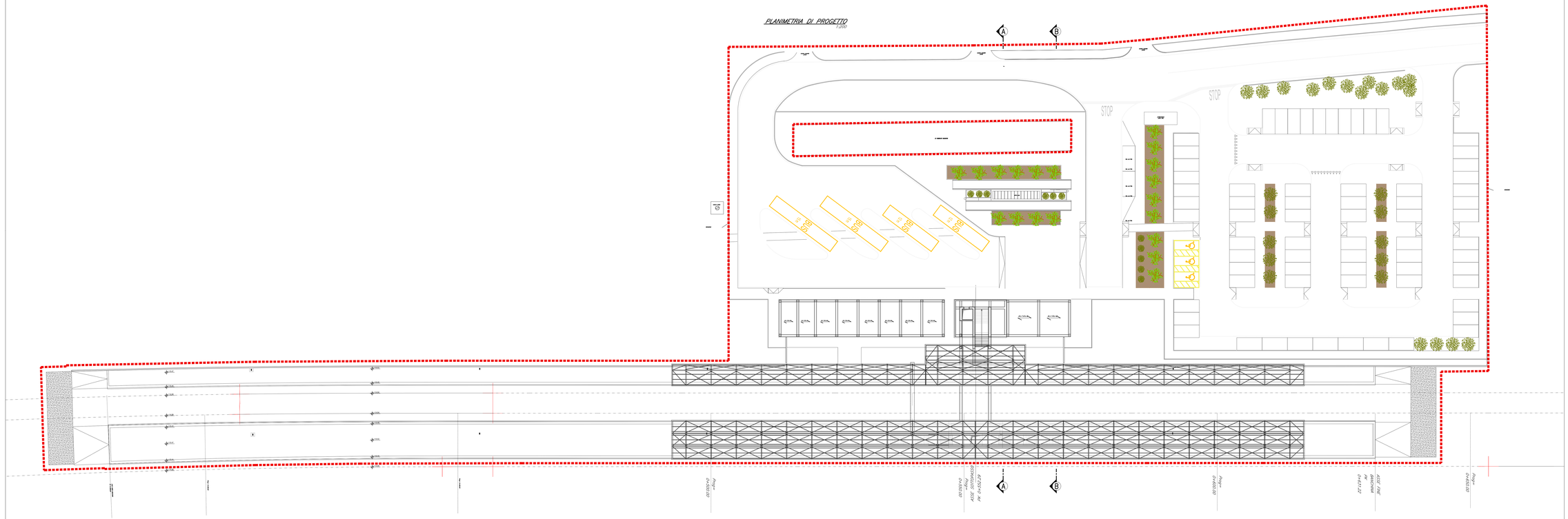

SEZIONE A–A
1:200

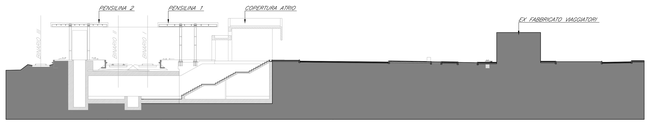

SEZIONE B–B
1:200

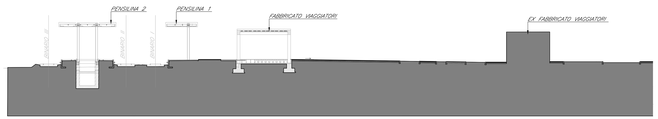

LEGENDA

Limite di intervento

COMMITTENTE:

RFI RETE FERROVIARIA ITALIANA
SOCIETÀ PER AZIONI
GRUPPO FERROVIE DELLO STATO ITALIANE
DIREZIONE INVESTIMENTI
UNITÀ TECNICA AMBIENTE PROGETTI TECNOLOGICI
PROGETTO RAM

PROGETTAZIONE:

ITALFERR
GRUPPO FERROVIE DELLO STATO ITALIANE

S. O. COORDINAMENTO TERRITORIALE SUD

PROGETTO DEFINITIVO

LINEA TARANTO-BRINDISI
NUOVA STAZIONE DI TARANTO NASISI

SOTTOPASSO E MARCIAPIEDI
Planimetria di progetto

SCALA: 1:200

COMMESSA	LOTTO	FASE	ENTE	TIPO DOC.	OPERA/DISCIPLINA	PROGR.	REV.
IA8E	00	D	78	P9	FV01 00	002	A

Rev.	Descrizione	Redatto	Data	Verificato	Data	Approvato	Data	Autorizzato Data
A	Tipo di Emissione	G. Gianni	Luglio 2018	G. Pitta	Luglio 2018	G. Lorenzo	Luglio 2018	G. Vaccaro Luglio 2018

File: IA8E00D78P9FV0100002A.dwg

Ordine degli Ingegneri della Provincia di Roma
Ing. Giuseppe Pitta
Sez. A n. A29837