PARTI A SINISTRA	
ESTERNO	7.249 m
BINARIO A	7.517 m
SINISTRA	
BINARIO DISPARI	7.341 m
BINARIO DISPARI	7.341 m
MASSICIATA	
ESTERNO	6.710 m
SINISTRA COMPLANARI	1.524 m
SINISTRA CAV	1.424 m

SEZIONE N°: 41
QT. PROG.: 16.468
Progr. km: 1000.000
Dist. prec.: 25.000
Dist. succ.: 25.000

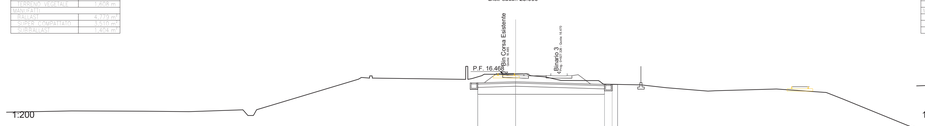

Qt. rif. 9.000

Quote Progetto	
Quote Terreno	
Dist. Parz. Progetto	
Distanze Progetto	
Distanze Terreno	

PARTI A SINISTRA	
ESTERNO	7.249 m
BINARIO A	7.517 m
SINISTRA	
BINARIO DISPARI	7.341 m
BINARIO DISPARI	7.341 m
MASSICIATA	
ESTERNO	6.710 m
SINISTRA COMPLANARI	1.524 m
SINISTRA CAV	1.424 m

SEZIONE N°: 42
QT. PROG.: 16.768
Progr. km: 1025.000
Dist. prec.: 25.000
Dist. succ.: 25.000

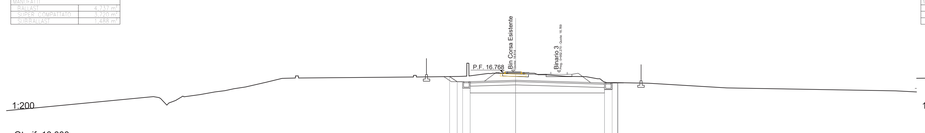

Qt. rif. 10.000

Quote Progetto	
Quote Terreno	
Dist. Parz. Progetto	
Distanze Progetto	
Distanze Terreno	

PARTI A SINISTRA	
ESTERNO	7.249 m
BINARIO A	7.517 m
SINISTRA	
BINARIO DISPARI	7.341 m
BINARIO DISPARI	7.341 m
MASSICIATA	
ESTERNO	6.710 m
SINISTRA COMPLANARI	1.524 m
SINISTRA CAV	1.424 m

SEZIONE N°: 43
QT. PROG.: 17.068
Progr. km: 1050.000
Dist. prec.: 25.000
Dist. succ.: 25.000

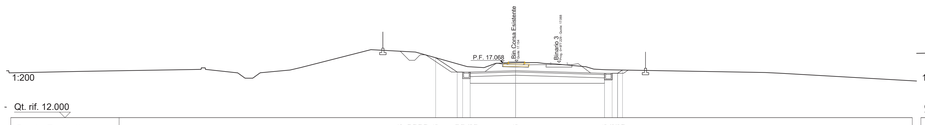

Qt. rif. 12.000

Quote Progetto	
Quote Terreno	
Dist. Parz. Progetto	
Distanze Progetto	
Distanze Terreno	

PARTI A SINISTRA	
ESTERNO	15.198 m
BINARIO A	7.517 m
SINISTRA	
BINARIO DISPARI	7.341 m
BINARIO DISPARI	7.341 m
MASSICIATA	
ESTERNO	6.710 m
SINISTRA COMPLANARI	1.524 m
SINISTRA CAV	1.424 m

SEZIONE N°: 44
QT. PROG.: 17.368
Progr. km: 1075.000
Dist. prec.: 25.000
Dist. succ.: 25.000

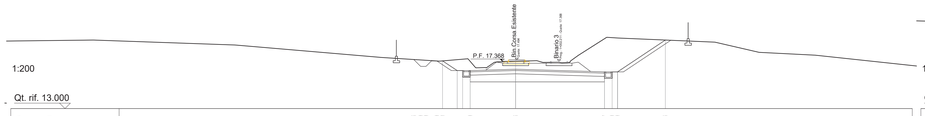

Qt. rif. 13.000

Quote Progetto	
Quote Terreno	
Dist. Parz. Progetto	
Distanze Progetto	
Distanze Terreno	

PARTI A SINISTRA	
ESTERNO	7.249 m
BINARIO A	7.517 m
SINISTRA	
BINARIO DISPARI	7.341 m
BINARIO DISPARI	7.341 m
MASSICIATA	
ESTERNO	6.710 m
SINISTRA COMPLANARI	1.524 m
SINISTRA CAV	1.424 m

SEZIONE N°: 45
QT. PROG.: 17.668
Progr. km: 1100.000
Dist. prec.: 25.000
Dist. succ.: 25.000

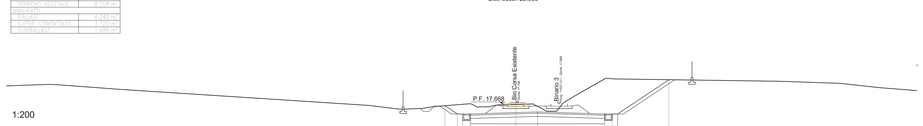

Qt. rif. 13.000

Quote Progetto	
Quote Terreno	
Dist. Parz. Progetto	
Distanze Progetto	
Distanze Terreno	

PARTI A SINISTRA	
ESTERNO	7.249 m
BINARIO A	7.517 m
SINISTRA	
BINARIO DISPARI	7.341 m
BINARIO DISPARI	7.341 m
MASSICIATA	
ESTERNO	6.710 m
SINISTRA COMPLANARI	1.524 m
SINISTRA CAV	1.424 m

SEZIONE N°: 46
QT. PROG.: 17.968
Progr. km: 1125.000
Dist. prec.: 25.000
Dist. succ.: 25.000

Qt. rif. 13.000

Quote Progetto	
Quote Terreno	
Dist. Parz. Progetto	
Distanze Progetto	
Distanze Terreno	

PARTI A SINISTRA	
ESTERNO	7.249 m
BINARIO A	7.517 m
SINISTRA	
BINARIO DISPARI	7.341 m
BINARIO DISPARI	7.341 m
MASSICIATA	
ESTERNO	6.710 m
SINISTRA COMPLANARI	1.524 m
SINISTRA CAV	1.424 m

SEZIONE N°: 47
QT. PROG.: 18.268
Progr. km: 1150.000
Dist. prec.: 25.000
Dist. succ.: 25.000

Qt. rif. 14.000

Quote Progetto	
Quote Terreno	
Dist. Parz. Progetto	
Distanze Progetto	
Distanze Terreno	

PARTI A SINISTRA	
ESTERNO	7.249 m
BINARIO A	7.517 m
SINISTRA	
BINARIO DISPARI	7.341 m
BINARIO DISPARI	7.341 m
MASSICIATA	
ESTERNO	6.710 m
SINISTRA COMPLANARI	1.524 m
SINISTRA CAV	1.424 m

SEZIONE N°: 48
QT. PROG.: 18.568
Progr. km: 1175.000
Dist. prec.: 25.000
Dist. succ.: 25.000

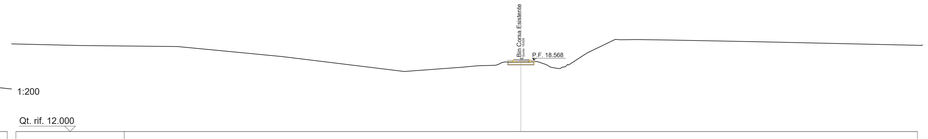

Qt. rif. 12.000

Quote Progetto	
Quote Terreno	
Dist. Parz. Progetto	
Distanze Progetto	
Distanze Terreno	

COMMITTENTE:

RFI RETE FERROVIARIA ITALIANA
GRUPPO FERROVIE DELLO STATO ITALIANE
DIREZIONE INVESTIMENTI
DIREZIONE INVESTIMENTI PROGETTI TECNOLOGICI
PROGETTI SUD

PROGETTAZIONE:

ITALFERR
GRUPPO FERROVIE DELLO STATO ITALIANE

S. O. COORDINAMENTO TERRITORIALE SUD

PROGETTO DEFINITIVO

LINEA TARANTO-BRINDISI
NUOVA STAZIONE DI TARANTO NASISI

INFRASTRUTTURA FERROVIARIA
SEZIONI TRASVERSALI
Sezioni trasversali - 6 di 7

SCALA: 1:200

COMMESSA	LOTTO	FASE	ENTE	TIPO DOC.	OPERA/DISCIPLINA	PROGR.	REV.
IA8E	00	D	78	W9	IF0001	006	A

Rev.	Descrizione	Redatto	Data	Verificato	Data	Approvato	Data	Autorizzato Data
A	Emissione esecutiva	C. Soave	Luglio 2021	T. Paoli	Luglio 2021	G. Lastrap	Luglio 2021	D. Tibert

File: IA8E00D78W9IF0001006A | n. Elab: 39