SEZIONE 1 - Progr. km 20+620

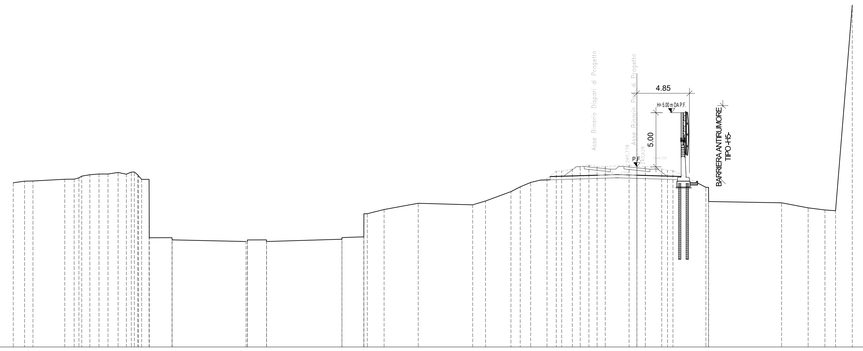

1:200

Qt. rif. 224,000

Quote Progetto	
Quote Terreno	219,19 219,22 219,23 219,48 219,51 219,60 219,69 219,77 219,81 219,91 219,97 220,03 220,04 220,06 220,08 220,10 220,11 220,13 220,14 220,16 220,18 220,19 220,20 220,21 220,22 220,23 220,24 220,25 220,26 220,27 220,28 220,29 220,30 220,31 220,32 220,33 220,34 220,35 220,36 220,37 220,38 220,39 220,40 220,41 220,42 220,43 220,44 220,45 220,46 220,47 220,48 220,49 220,50 220,51 220,52 220,53 220,54
Dist. Parz. Progetto	
Distanze Progetto	
Distanze Terreno	0,00 0,22 0,25 0,53 0,62 0,71 0,79 0,83 0,93 0,99 1,05 1,07 1,09 1,11 1,13 1,14 1,16 1,18 1,19 1,20 1,21 1,22 1,23 1,24 1,25 1,26 1,27 1,28 1,29 1,30 1,31 1,32 1,33 1,34 1,35 1,36 1,37 1,38 1,39 1,40 1,41 1,42 1,43 1,44 1,45 1,46 1,47 1,48 1,49 1,50 1,51 1,52 1,53 1,54

SEZIONE 2 - Progr. Km: 20+630

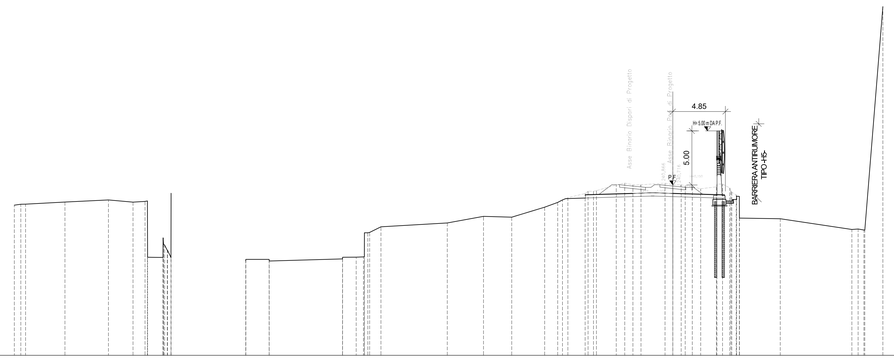

1:200

Qt. rif. 225,000

Quote Progetto	
Quote Terreno	218,75 218,77 218,85 219,13 219,14 219,32 219,33 219,34 219,35 219,36 219,37 219,38 219,39 219,40 219,41 219,42 219,43 219,44 219,45 219,46 219,47 219,48 219,49 219,50 219,51 219,52 219,53 219,54 219,55 219,56 219,57 219,58 219,59 219,60 219,61 219,62 219,63 219,64 219,65 219,66 219,67 219,68 219,69 219,70 219,71 219,72 219,73 219,74 219,75 219,76 219,77 219,78 219,79 219,80 219,81 219,82 219,83 219,84 219,85 219,86 219,87 219,88 219,89 219,90 219,91 219,92 219,93 219,94 219,95 219,96 219,97 219,98
Dist. Parz. Progetto	
Distanze Progetto	
Distanze Terreno	0,00 0,22 0,25 0,53 0,62 0,71 0,79 0,83 0,93 0,99 1,05 1,07 1,09 1,11 1,13 1,14 1,16 1,18 1,19 1,20 1,21 1,22 1,23 1,24 1,25 1,26 1,27 1,28 1,29 1,30 1,31 1,32 1,33 1,34 1,35 1,36 1,37 1,38 1,39 1,40 1,41 1,42 1,43 1,44 1,45 1,46 1,47 1,48 1,49 1,50 1,51 1,52 1,53 1,54 1,55 1,56 1,57 1,58 1,59 1,60 1,61 1,62 1,63 1,64 1,65 1,66 1,67 1,68 1,69 1,70 1,71 1,72 1,73 1,74 1,75 1,76 1,77 1,78 1,79 1,80 1,81 1,82 1,83 1,84 1,85 1,86 1,87 1,88 1,89 1,90 1,91 1,92 1,93 1,94 1,95 1,96 1,97 1,98

KEYPLAN

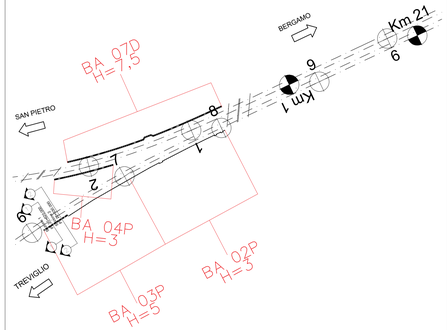

CARATTERISTICHE DEI MATERIALI

- PER LA TABELLA MATERIALI FARE RIFERIMENTO AL DOCUMENTO NB1R09D26TTOC0000001A - TABELLA MATERIALI

COMMITTENTE:

RFI RETE FERROVIARIA ITALIANA
GRUPPO FERROVIE DELLO STATO ITALIANE

PROGETTAZIONE:

ITALFERR
GRUPPO FERROVIE DELLO STATO ITALIANE

CUP: J64H17000140001

U.O. INFRASTRUTTURE NORD

PROGETTO DEFINITIVO

RADDOPPIO PONTE S.PIETRO - BERGAMO - MONTELLO

LOTTO 9: Opere Civili e Impianti Tecnologici di Piazzale per il completamento del raddoppio della linea Ponte SP – Bergamo e per lo spostamento provvisorio della linea Treviglio - Bergamo

Barriera BA03P H5 Linea BG-Treviglio da pk 20+610.193 a pk 20+633.316
Sezioni

SCALA: 1:200

COMMESSA	LOTTO	FASE	ENTE	TIPO DOC.	OPERA/DISCIPLINA	PROGR.	REV.
NB1R	09	D	26	W9	RI0000	001	A

Rev.	Descrizione	Redatto	Data	Verificato	Data	Approvato	Data	Autorizzato Data
A	Emissione Esecutiva	G. Grimaldi	Febbraio 2021	A. Maran	Febbraio 2021	M. Bartlingieri	Febbraio 2021	A. Perego Febbraio 2021

File: NB1R09D26W9RI0000001A.dwg n.Elab.: