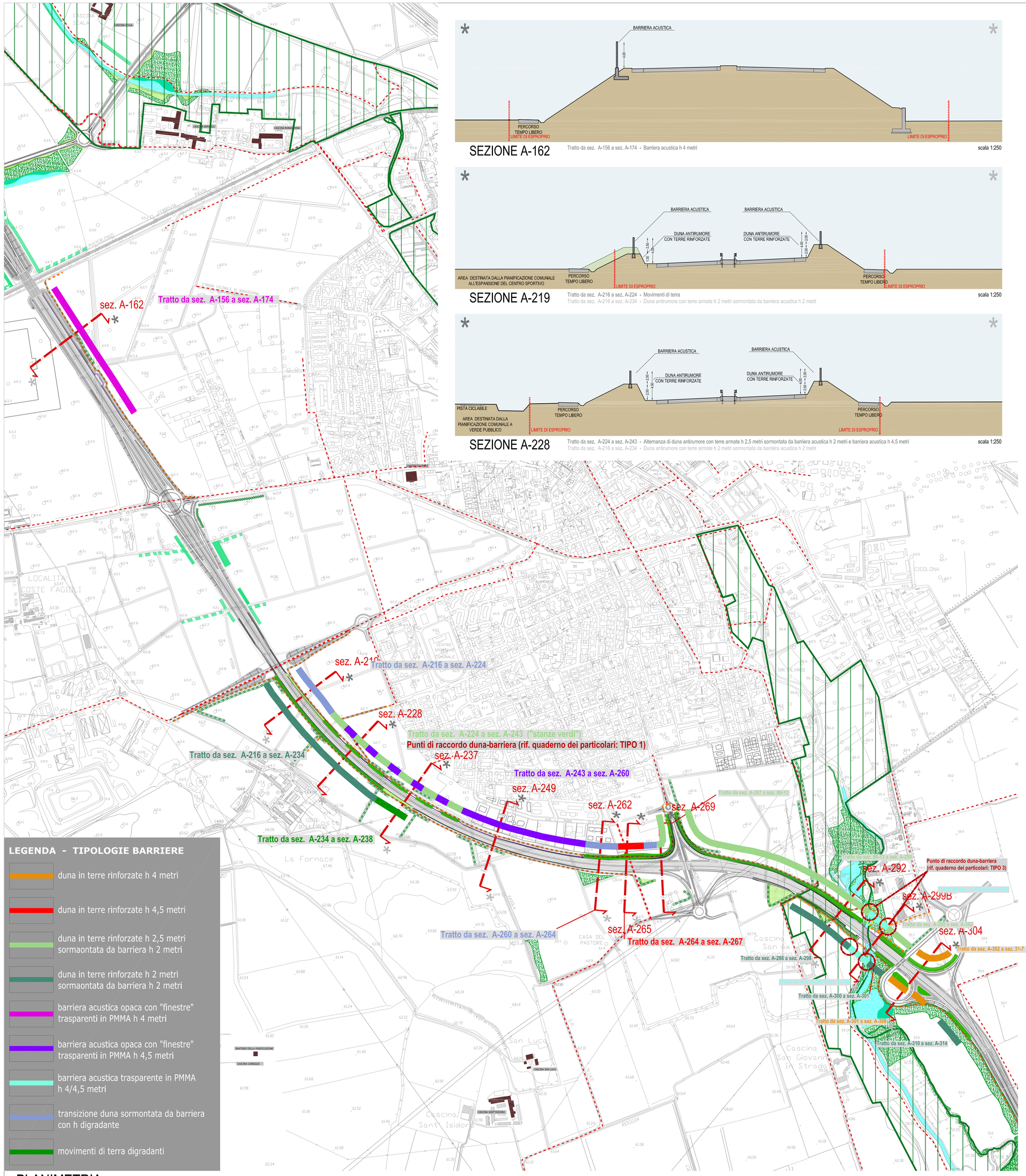

PLANIMETRIA scala 1:5.000

SEZIONE A-162 — Tratto da sez. A-156 a sez. A-174 - Barriera acustica h 4 metri — scala 1:250

SEZIONE A-219 — Tratto da sez. A-216 a sez. A-224 - Movimenti di terra; Tratto da sez. A-216 a sez. A-234 - Duna antirumore con terre armate h 2 metri sormontata da barriera acustica h 2 metri — scala 1:250

SEZIONE A-228 — Tratto da sez. A-224 a sez. A-243 - Alternanza di duna antirumore con terre armate h 2,5 metri sormontata da barriera acustica h 2 metri e barriera acustica h 4,5 metri; Tratto da sez. A-216 a sez. A-234 - Duna antirumore con terre armate h 2 metri sormontata da barriera acustica h 2 metri — scala 1:250

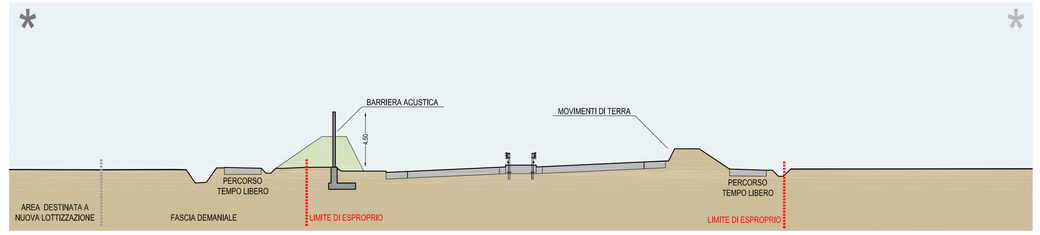

SEZIONE A-237 — Tratto da sez. A-224 a sez. A-243 - Alternanza di duna antirumore con terre armate h 2,5 metri sormontata da barriera acustica h 2 metri e barriera acustica h 4,5 metri; Tratto da sez. A-234 a sez. A-238 - Movimenti di terra digradanti verso sez. 238 — scala 1:250

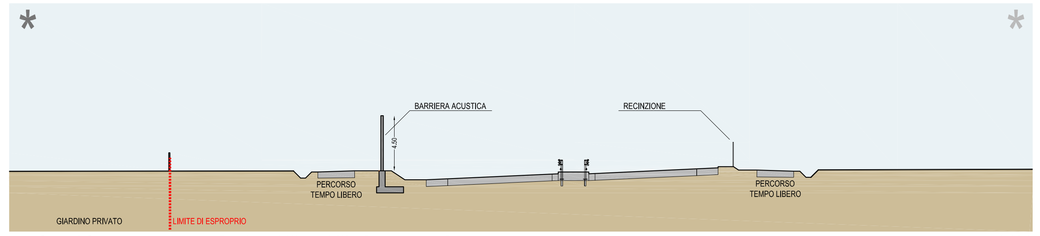

SEZIONE A-249 — Tratto da sez. A-243 a sez. A-260 - Barriera acustica h 4,5 metri — scala 1:250

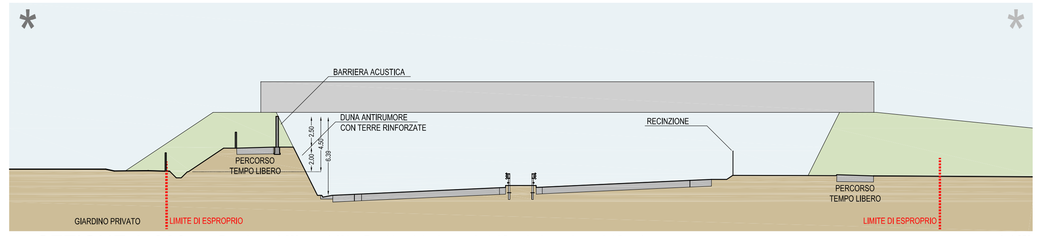

SEZIONE A-262 — Tratto da sez. A-260 a sez. A-264 - Transizione da barriera acustica h 4,5 metri a duna antirumore h 4,5 metri — scala 1:250

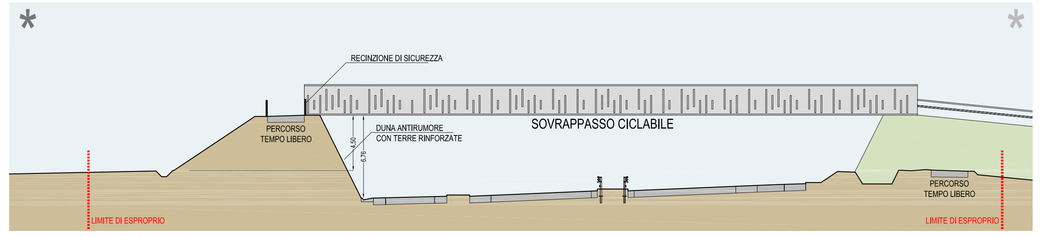

SEZIONE A-265 — Tratto da sez. A-264 a sez. A-267 - Duna antirumore h 4,5 metri — scala 1:250

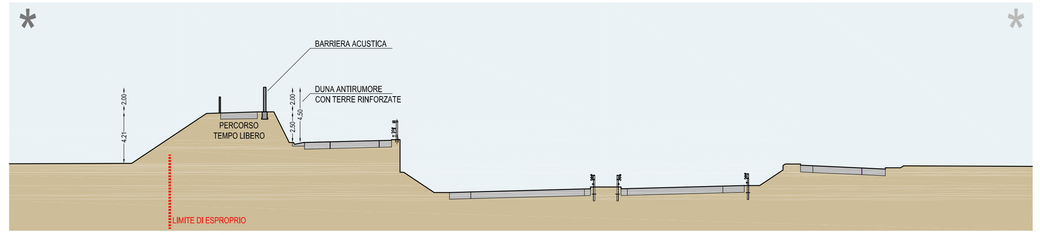

SEZIONE A-269 — Tratto da sez. A-267 a sez. 80-13 - Duna antirumore con terre armate h 2,5 metri sormontata da barriera acustica h 2 metri — scala 1:250

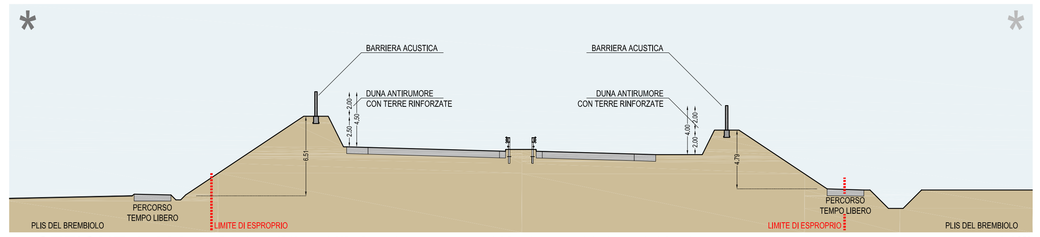

SEZIONE A-292 — Tratto da sez. 80-13 a sez. A-295 - Duna antirumore con terre armate h 2,5 metri sormontata da barriera acustica h 2 metri; Tratto da sez. A-286 a sez. A-298 - Duna antirumore con terre armate h 2 metri sormontata da barriera acustica h 2 metri — scala 1:250

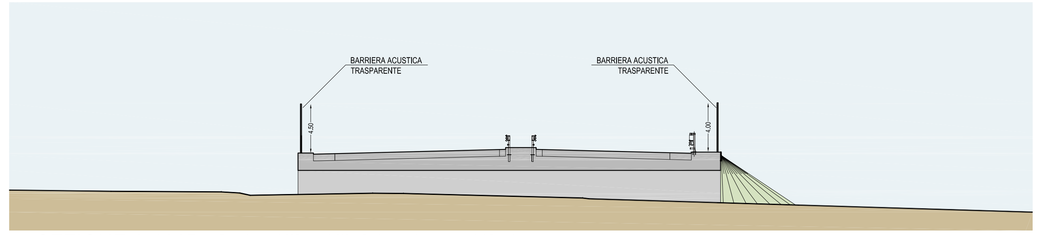

SEZIONE A-299B — Tratto da sez. A-295 a sez. A-300 - Barriera acustica trasparente h 4,5 metri; Tratto da sez. A-298 a sez. A-300 - Barriera acustica trasparente h 4 metri

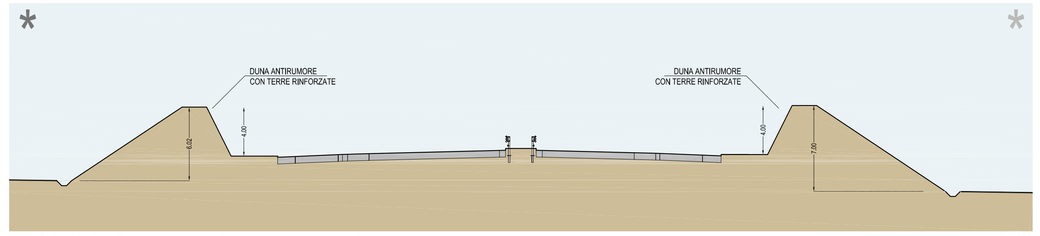

SEZIONE A-303 — Tratto da sez. A-302 a sez. 91-7 - Duna antirumore con terre rinforzate h 4 metri; Tratto da sez. A-301 a sez. A-308 - Duna antirumore con terre rinforzate h 4 metri — scala 1:250

QUADRO DI UNIONE

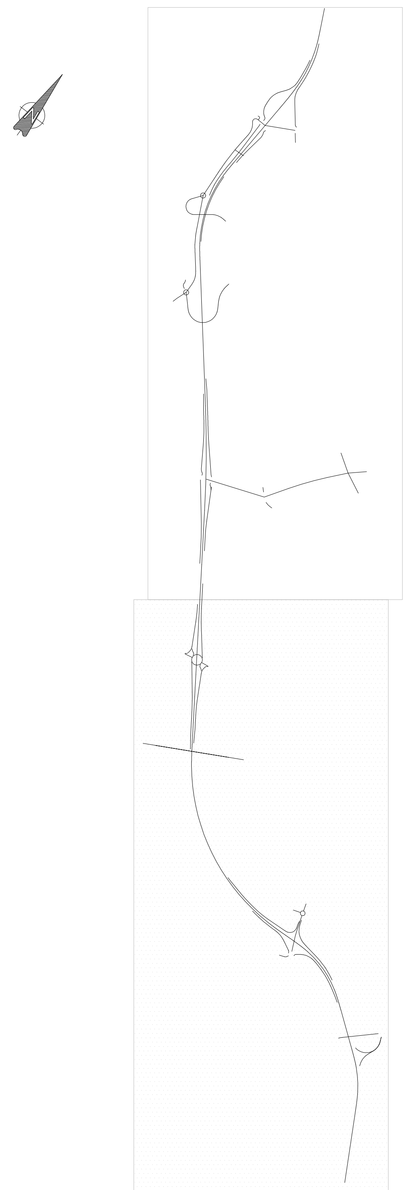

TAV. ME02-2010

TAV. ME02-2011

LEGENDA

Le sigle riconducono all'elaborato ME02-1901_4 "Particolari costruttivi e sezioni tipo"

- macchia e fascia boscata (mb)
- siepe arborea arbustiva (sa1)
- siepe arborea arbustiva (sa2)
- filari urbani (fl1)
- filari campestri (fl2)
- opere di ingegneria naturalistica (in)
- formazione di prato umido (p)
- formazione di prato (p)
- movimenti di terra
- barriera acustica
- duna antirumore con terre armate
- rete ciclabile esistente o in previsione
- rete ciclabile di variante
- percorsi tempo libero
- PLIS del Brembiolo

Anas SpA
MILANO
DIREZIONE CENTRALE PROGETTAZIONE

S.S. N. 9 "Via Emilia"
Variante di Casalpusterlengo ed eliminazione passaggio a livello sulla SP ex S.S. N. 234

PROGETTO DEFINITIVO

CONSULENZE SPECIALISTICHE

TECNOSTUDIO BIEFFE S.R.L. VIA MAZZETTI 7 FONTANELLATO (PR)	COMPONENTE STRADALE E STRUTTURALE; SICUREZZA; COORDINAMENTO, FASAGGI DI CANTIERE, MOVIMENTAZIONE DI CAVA; RILIEVI E COMPUTAZIONE	**CONSORZIO MUZZA BASSA LODIGIANA** VIA NINO DALL'ORO, 4 - LODI	COMPONENTE IDRAULICA
		ARCH. MADDALENA GIOIA GIBELLI VIA SENATO, 45 MILANO	COMPONENTE PAESAGGISTICA ED AMBIENTALE
P I GIOVANNI PERRI VIA PRIORATO, 16 FONTANELLATO (PR)	COMPONENTE IMPIANTISTICA, TECNOLOGICA ED ILLUMINOTECNICA	**CI.TRA S.R.L.** PLE PIOLA 1, MILANO **L.C.E. SRL** VIA DEI PLATANI, 7 OPERA	COMPONENTE TRASPORTISTICA ED ACUSTICA

I PROGETTISTI
Arch. Savino GARILLI PROVINCIA DI LODI
Iscritto all'Ordine degli Architetti della Provincia di Piacenza al n° 280

Ing. Antonio SIMONE COMUNE DI CASALPUSTERLENGO
Iscritto all'ordine degli Ingegneri della provincia di Foggia al n° 1270

IL GEOLOGO
Dott. Geol. Gianluca CANTARELLI
Iscritto all'Ordine dei Geologi dell' Emilia Romagna al n° 359
via Matteotti, 2
FERRARA (FR)

COORDINATORE PER LA SICUREZZA IN FASE DI PROGETTAZIONE
Geom: Fiorenzo BERGAMASCHI
Iscritto al Collegio dei Geometri della Provincia di Parma al n° 1606
via Mazzetti, 7
FONTANELLATO (PR)

VISTO:IL RESPONSABILE DEL PROCEDIMENTO
Ing Massimo SIMONNI

DATA

PROTOCOLLO

CONTROLLO DELL'INSERIMENTO PAESAGGISTICO-SCHERMATURE ACUSTICHE, PLANIMETRIA DI LOCALIZZAZIONE E SEZIONI TIPO

CODICE PROGETTO

REV.	DESCRIZIONE	DATA	VERIFICATO RESP. TECNICO	CONTROLLATO RESP. OTTIMERARIO	APPROVATO RESP. DI SETTORE
D	RECEPIMENTO PRESCRIZIONI ISTRUTTORIA ANAS				
C	RECEPIMENTO PRESCRIZIONI CONFERENZA DEI SERVIZI	FEBBRAIO 2011			
B	VERIFICA DI OTTEMPERANZA AL DECRETO VIA	APRILE 2010			
A	PRIMA CONSEGNA PROGETTO	MARZO 2009			

Codice Elaborato: ME02 2010 — Data Revisione: FEBBRAIO 2011 — REV. C — FOGLIO 01 di 01 — Scala: 1:5.000 – 1:250

NOME FILE ME02-2006-7-8-9 PLANIMETRIA DI PROGETTO.DWG