V317



BA.OB.A.0101.A
Tagliо di vegetazione di ogni genere e tipo per consentire l'esecuzione della bonifica da mine e ordigni. (10% della voce BA.OB.B.010.A)
+0.01/+0.05m x 0.387m/ML V317

BA.OB.B.0101.A
Ricerca e localizzazione di ordigni ed altri manufatti bellici interrati da eseguire fino a 100 cm di profondità con l'impiego di personale specializzato e attrezzature idonee.
+0.01/100 (20+0.8/mq)ML V317

BA.MT.C.0101.A
Rilevamento topografico archeologico (tecnico-scientifico) agli scavi: prestata da parte di una specialista denominata Archeologo di cantiere.
+0.01ML/30m1 (30/0.08)ML/ML V317

BA.MT.C.0102.A
Rilevamento topografico con le tecniche classiche per le possibili presenze di strutture archeologiche.
+0.01ML/30m1 (30/0.08)ML/ML V317

BA.OB.C.0101.C
Scavo per ritrovamenti di ordigni esplosivi da eseguire esclusivamente a mano o corrosivo uso di apparecchi rilevatore.
1mc ogni 100ML V317

TT3134



BA.OB.A.0101.A
Tagliо di vegetazione di ogni genere e tipo per consentire l'esecuzione della bonifica da mine e ordigni. (10% della voce BA.OB.B.010.A)
+0.01/+0.05m x 0.49m/ML TT3134

BA.OB.B.0101.A
Ricerca e localizzazione di ordigni ed altri manufatti bellici interrati da eseguire fino a 100 cm di profondità con l'impiego di personale specializzato e attrezzature idonee.
+0.01/+0.20m (0.8/mq)ML TT3134

BA.MT.C.0101.A
Rilevamento topografico archeologico (tecnico-scientifico) agli scavi: prestata da parte di una specialista denominata Archeologo di cantiere.
+0.01ML/30m1 (30/0.11)ML/ML TT3134

BA.MT.C.0102.A
Rilevamento topografico con le tecniche classiche per le possibili presenze di strutture archeologiche.
+0.01ML/30m1 (30/0.11)ML/ML TT3134

BA.OB.C.0101.C
Scavo per ritrovamenti di ordigni esplosivi da eseguire esclusivamente a mano o corrosivo uso di apparecchi rilevatore.
1mc ogni 100ML TT3134

TT3135



BA.OB.A.0101.A
Tagliо di vegetazione di ogni genere e tipo per consentire l'esecuzione della bonifica da mine e ordigni. (10% della voce BA.OB.B.010.A)
+0.01/+0.05m x 0.56m/ML TT3135

BA.OB.B.0101.A
Ricerca e localizzazione di ordigni ed altri manufatti bellici interrati da eseguire fino a 100 cm di profondità con l'impiego di personale specializzato e attrezzature idonee.
+0.01/+0.20m (0.8/mq)ML TT3135

BA.MT.C.0101.A
Rilevamento topografico archeologico (tecnico-scientifico) agli scavi: prestata da parte di una specialista denominata Archeologo di cantiere.
+0.01ML/30m1 (30/0.08)ML/ML TT3135

BA.MT.C.0102.A
Rilevamento topografico con le tecniche classiche per le possibili presenze di strutture archeologiche.
+0.01ML/30m1 (30/0.08)ML/ML TT3135

BA.OB.C.0101.C
Scavo per ritrovamenti di ordigni esplosivi da eseguire esclusivamente a mano o corrosivo uso di apparecchi rilevatore.
1mc ogni 100ML TT3135

701/96



BA.OB.A.0101.A
Tagliо di vegetazione di ogni genere e tipo per consentire l'esecuzione della bonifica da mine e ordigni. (10% della voce BA.OB.B.010.A)
+0.01/+0.05m x 0.91m/ML 701/96

BA.OB.B.0101.A
Ricerca e localizzazione di ordigni ed altri manufatti bellici interrati da eseguire fino a 100 cm di profondità con l'impiego di personale specializzato e attrezzature idonee.
+0.01/+0.20m (0.8/mq)ML 701/96

BA.MT.C.0101.A
Rilevamento topografico archeologico (tecnico-scientifico) agli scavi: prestata da parte di una specialista denominata Archeologo di cantiere.
+0.01ML/30m1 (30/0.08)ML/ML 701/96

BA.MT.C.0102.A
Rilevamento topografico con le tecniche classiche per le possibili presenze di strutture archeologiche.
+0.01ML/30m1 (30/0.08)ML/ML 701/96

BA.OB.C.0101.C
Scavo per ritrovamenti di ordigni esplosivi da eseguire esclusivamente a mano o corrosivo uso di apparecchi rilevatore.
1mc ogni 100ML 701/96

701/89



BA.OB.A.0101.A
Tagliо di vegetazione di ogni genere e tipo per consentire l'esecuzione della bonifica da mine e ordigni. (10% della voce BA.OB.B.010.A)
+0.01/+0.05m x 0.91m/ML 701/89

BA.OB.B.0101.A
Ricerca e localizzazione di ordigni ed altri manufatti bellici interrati da eseguire fino a 100 cm di profondità con l'impiego di personale specializzato e attrezzature idonee.
+0.01/+0.20m (0.8/mq)ML 701/89

BA.MT.C.0101.A
Rilevamento topografico archeologico (tecnico-scientifico) agli scavi: prestata da parte di una specialista denominata Archeologo di cantiere.
+0.01ML/30m1 (30/0.08)ML/ML 701/89

BA.MT.C.0102.A
Rilevamento topografico con le tecniche classiche per le possibili presenze di strutture archeologiche.
+0.01ML/30m1 (30/0.08)ML/ML 701/89

BA.OB.C.0101.C
Scavo per ritrovamenti di ordigni esplosivi da eseguire esclusivamente a mano o corrosivo uso di apparecchi rilevatore.
1mc ogni 100ML 701/89

V318



BA.OB.A.0101.A
Tagliо di vegetazione di ogni genere e tipo per consentire l'esecuzione della bonifica da mine e ordigni. (10% della voce BA.OB.B.010.A)
+0.01/+0.05m x 0.31m/ML V318

BA.OB.B.0101.A
Ricerca e localizzazione di ordigni ed altri manufatti bellici interrati da eseguire fino a 100 cm di profondità con l'impiego di personale specializzato e attrezzature idonee.
+0.01/+0.20m (0.8/mq)ML V318

BA.MT.C.0101.A
Rilevamento topografico archeologico (tecnico-scientifico) agli scavi: prestata da parte di una specialista denominata Archeologo di cantiere.
+0.01ML/30m1 (30/0.08)ML/ML V318

BA.MT.C.0102.A
Rilevamento topografico con le tecniche classiche per le possibili presenze di strutture archeologiche.
+0.01ML/30m1 (30/0.08)ML/ML V318

BA.OB.C.0101.C
Scavo per ritrovamenti di ordigni esplosivi da eseguire esclusivamente a mano o corrosivo uso di apparecchi rilevatore.
1mc ogni 100ML V318

TT3134M

BA.OB.A.0101.A
Tagliо di vegetazione di ogni genere e tipo per consentire l'esecuzione della bonifica da mine e ordigni. (10% della voce BA.OB.B.010.A)
+0.01/+0.05m x 0.49m/ML TT3134M

BA.OB.B.0101.A
Ricerca e localizzazione di ordigni ed altri manufatti bellici interrati da eseguire fino a 100 cm di profondità con l'impiego di personale specializzato e attrezzature idonee.
+0.01/+0.20m (0.8/mq)ML TT3134M

BA.MT.C.0101.A
Rilevamento topografico archeologico (tecnico-scientifico) agli scavi: prestata da parte di una specialista denominata Archeologo di cantiere.
+0.01ML/30m1 (30/0.11)ML/ML TT3134M

BA.MT.C.0102.A
Rilevamento topografico con le tecniche classiche per le possibili presenze di strutture archeologiche.
+0.01ML/30m1 (30/0.11)ML/ML TT3134M

BA.OB.C.0101.C
Scavo per ritrovamenti di ordigni esplosivi da eseguire esclusivamente a mano o corrosivo uso di apparecchi rilevatore.
1mc ogni 100ML TT3134M

1G350

BA.OB.A.0101.A
Tagliо di vegetazione di ogni genere e tipo per consentire l'esecuzione della bonifica da mine e ordigni. (10% della voce BA.OB.B.010.A)
+0.01/+0.05m x 0.385m/ML 1G350

BA.OB.B.0101.A
Ricerca e localizzazione di ordigni ed altri manufatti bellici interrati da eseguire fino a 100 cm di profondità con l'impiego di personale specializzato e attrezzature idonee.
+0.01/+0.20m (0.8/mq)ML 1G350

BA.MT.C.0101.A
Rilevamento topografico archeologico (tecnico-scientifico) agli scavi: prestata da parte di una specialista denominata Archeologo di cantiere.
+0.01ML/30m1 (30/0.11)ML/ML 1G350

BA.MT.C.0102.A
Rilevamento topografico con le tecniche classiche per le possibili presenze di strutture archeologiche.
+0.01ML/30m1 (30/0.11)ML/ML 1G350

BA.OB.C.0101.C
Scavo per ritrovamenti di ordigni esplosivi da eseguire esclusivamente a mano o corrosivo uso di apparecchi rilevatore.
1mc ogni 100ML 1G350

700/89

BA.OB.A.0101.A
Tagliо di vegetazione di ogni genere e tipo per consentire l'esecuzione della bonifica da mine e ordigni. (10% della voce BA.OB.B.010.A)
+0.01/+0.05m x 0.91m/ML 700/89

BA.OB.B.0101.A
Ricerca e localizzazione di ordigni ed altri manufatti bellici interrati da eseguire fino a 100 cm di profondità con l'impiego di personale specializzato e attrezzature idonee.
+0.01/+0.20m (0.8/mq)ML 700/89

BA.MT.C.0101.A
Rilevamento topografico archeologico (tecnico-scientifico) agli scavi: prestata da parte di una specialista denominata Archeologo di cantiere.
+0.01ML/30m1 (30/0.08)ML/ML 700/89

BA.MT.C.0102.A
Rilevamento topografico con le tecniche classiche per le possibili presenze di strutture archeologiche.
+0.01ML/30m1 (30/0.08)ML/ML 700/89

BA.OB.C.0101.C
Scavo per ritrovamenti di ordigni esplosivi da eseguire esclusivamente a mano o corrosivo uso di apparecchi rilevatore.
1mc ogni 100ML 700/89

3 Gole

BA.OB.A.0101.A
Tagliо di vegetazione di ogni genere e tipo per consentire l'esecuzione della bonifica da mine e ordigni. (10% della voce BA.OB.B.010.A)
+0.01/+0.05m x 0.35m/ML 3Gole

BA.OB.B.0101.A
Ricerca e localizzazione di ordigni ed altri manufatti bellici interrati da eseguire fino a 100 cm di profondità con l'impiego di personale specializzato e attrezzature idonee.
+0.01/+0.20m (0.8/mq)ML 3Gole

BA.MT.C.0101.A
Rilevamento topografico archeologico (tecnico-scientifico) agli scavi: prestata da parte di una specialista denominata Archeologo di cantiere.
+0.01ML/30m1 (30/0.08)ML/ML 3Gole

BA.MT.C.0102.A
Rilevamento topografico con le tecniche classiche per le possibili presenze di strutture archeologiche.
+0.01ML/30m1 (30/0.08)ML/ML 3Gole

BA.OB.C.0101.C
Scavo per ritrovamenti di ordigni esplosivi da eseguire esclusivamente a mano o corrosivo uso di apparecchi rilevatore.
1mc ogni 100ML 3Gole

PROGETTO: PFTE - PRIMO LOTTO - FASE/ITER: FASE 1AB

DWG/ELEM: PB1.DWG
DATA: 2021-06-01
Piazzale antistante Sgombero
Dim. mq

PROGETTO: PFTE - PRIMO LOTTO - FASE/ITER: FASE 1AB

DWG/ELEM: PB2.DWG
DATA: 2021-06-01
Piazzale antistante Sgombero
Dim. mq

PROGETTO: PFTE - PRIMO LOTTO - FASE/ITER: FASE 1AB

DWG/ELEM: PB3.DWG
DATA: 2021-06-01
Piazzale antistante Sgombero
Dim. mq

PROGETTO: PFTE - PRIMO LOTTO - FASE/ITER: FASE 1AB

DWG/ELEM: PB4.DWG
DATA: 2021-06-01
Piazzale antistante Sgombero
Dim. mq



PROGETTO: PFTE - PRIMO LOTTO - FASE/ITER: FASE 1AB

DWG/ELEM: PC1.DWG
DATA: 2021-06-01
Piazzale antistante Sgombero
Dim. mq

PROGETTO: PFTE - PRIMO LOTTO - FASE/ITER: FASE 1AB

DWG/ELEM: PC2.DWG
DATA: 2021-06-01
Piazzale antistante Sgombero
Dim. mq

PROGETTO: PFTE - PRIMO LOTTO - FASE/ITER: FASE 1AB

DWG/ELEM: PC3.DWG
DATA: 2021-06-01
Piazzale antistante Sgombero
Dim. mq

PROGETTO: PFTE - PRIMO LOTTO - FASE/ITER: FASE 1AB

DWG/ELEM: PD1.DWG
DATA: 2021-06-01
Bacino protezione - Pos. di 2 m
Numero: (mappa)mq

PROGETTO: PFTE - PRIMO LOTTO - FASE/ITER: FASE 1AB

DWG/ELEM: PD2.DWG
DATA: 2021-06-01
Bacino protezione - Pos. di 2 m
Numero: (mappa)mq



PROGETTO: PFTE - PRIMO LOTTO - FASE/ITER: FASE 1AB

DWG/ELEM: PD3.DWG
DATA: 2021-06-01
Bacino protezione - Pos. di 2 m
Numero: (mappa)mq

PROGETTO: PFTE - PRIMO LOTTO - FASE/ITER: FASE 1AB

DWG/ELEM: PD4.DWG
DATA: 2021-06-01
Bacino protezione - Pos. di 2 m
Numero: (mappa)mq

PROGETTO: PFTE - PRIMO LOTTO - FASE/ITER: FASE 1AB

DWG/ELEM: PE1.DWG
DATA: 2021-06-01
Piezometri scavo di pozzetto - 1° m
Piezometri scavo di pozzetto - 1° m

PROGETTO: PFTE - PRIMO LOTTO - FASE/ITER: FASE 1AB

DWG/ELEM: PE2.DWG
DATA: 2021-06-01
Piezometri scavo di pozzetto - 1° m
Piezometri scavo di pozzetto - 1° m



PROGETTO: PFTE - PRIMO LOTTO - FASE/ITER: FASE 1AB

DWG/ELEM: PE3.DWG
DATA: 2021-06-01
Piezometri scavo di pozzetto - 1° m
Piezometri scavo di pozzetto - 1° m

PROGETTO: PFTE - PRIMO LOTTO - FASE/ITER: FASE 1AB

DWG/ELEM: PE4.DWG
DATA: 2021-06-01
Piezometri scavo di pozzetto - 1° m
Piezometri scavo di pozzetto - 1° m

PROGETTO: PFTE - PRIMO LOTTO - FASE/ITER: FASE 1AB

DWG/ELEM: PE5.DWG
DATA: 2021-06-01
Piezometri scavo di pozzetto - 1° m

SCHEMA BONIFICA PROFONDA

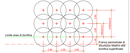

NOTA:
Nel dettaglio esecutivo degli attraversamenti ferroviari sono eseguite lavorazioni che comprendono la particolare Bonifica Sistematica Terrestre (bonifica agli ordigni bellici) secondo quanto RFI RT.

ELABORATI DI RIFERIMENTO:
- Relazione tecnica descrittiva Bonifica Sistematica Terrestre - RFI n°.0.0.0.0.00.00.00.0.0.001.A

BONIFICA SUPERFICIALE (in regia - segnaletica)

PROFONDITÀ DI 1m

FASCE DI SMONTAMENTO

FASCE DI PROFONDOTÀ

FASCIA DI ARGINI

Bonifica di superficie, propriamente si parlano bonifica profonda, per la marina, limitatamente a metrica di mtrs, oggigi ed ma manutatti bellici interrati, ne ci sono di tutti i tipi e di tutte le dimensioni. Si tratta di ordigni bellici di tutte le dimensioni, dai più piccoli ai più grandi. Il 100 oggi è presente della possibilità di trovare ordigni bellici di tutte le dimensioni.

Bonifica a profondità per installazione opere fino a m 0.50 in parte dello s. p. in corrispondenza la grande di un elemento di sostegno (pali di fondazione, pali di trivellati, pali di ancoraggio, micropali, tirantature, ecc.) Tale operazione prevede anche ed offerta per la bonifica superficiale ed anche anche bonifica sistematica e superficiale fino a m 1.00 dal piano di posa dei manufatti ferroviari (binario, massicciata, pietrisco, pavimento, ecc) e anche un 50 m oltre la bonifica sistematica e superficiale.

Si precisa che gli elementi di bonifica devono dei materiali ferrosi in una profondità di 1 m dal piano di posa dei manufatti ferroviari (binario, massicciata, pietrisco, pavimento, ecc) e anche in un 50 m oltre la bonifica sistematica e superficiale.

Si precisa che gli elementi di bonifica devono dei materiali ferrosi in una profondità di 1 m dal piano di posa dei manufatti ferroviari (binario, massicciata, pietrisco, pavimento, ecc) e anche in un 50 m oltre la bonifica sistematica e superficiale. Nel dettaglio esecutivo degli attraversamenti ferroviari sono eseguite lavorazioni che comprendono la particolare Bonifica Sistematica Terrestre (bonifica agli ordigni bellici) secondo quanto RFI RT.

COMMITTENTE:

RFI RETE FERROVIARIA ITALIANA
GRUPPO FERROVIE DELLO STATO ITALIANE

PROTTEDIONE:

ITALFERR
GRUPPO FERROVIE DELLO STATO ITALIANE

U.O. TECNOLOGIE NORD

PROGETTO DEFINITIVO

RADDOPPIO PONTE ELPIDIO - BERGAMO - MONTELLO

LOTTO 0: Opere Civili e impianti Tecnologici di Pescate per il raddoppio della stazione di Montello e della PM 2 di Bergamo e per la upgradeabilità pensiamo della linea Pescate - Bergamo

SCHEMA SISTEMICA TERRESTRE PER TECNOLOGIA ID
Tracciati plani, pozzetti cameliscavi e rilevamenti

| | | |