PLANIMETRIA DI PROGETTO 1/3 (1:100)



PROSPETTO 1/3 (1:100)

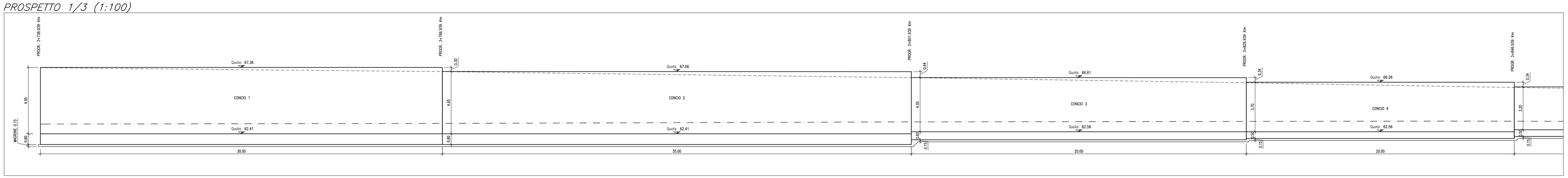

PLANIMETRIA DI PROGETTO 2/3 (1:100)

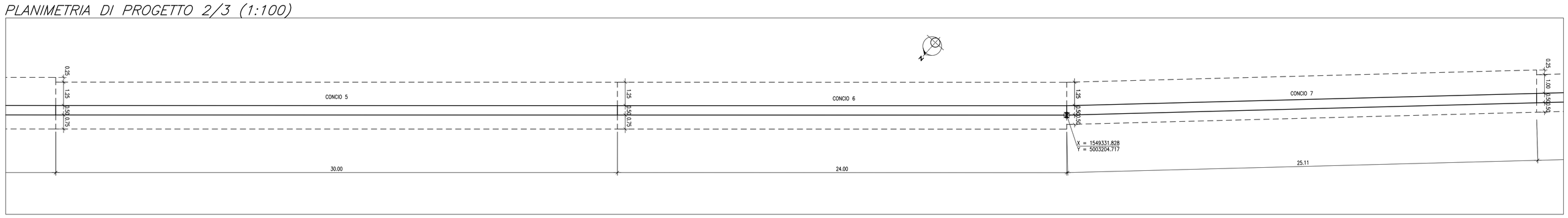

CONCIO 1
Scala (1:100)

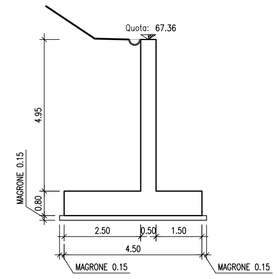

CONCIO 2
Scala (1:100)

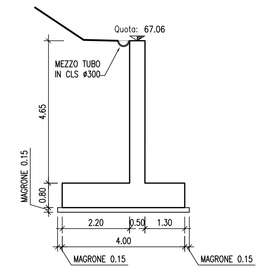

CONCIO 3
Scala (1:100)

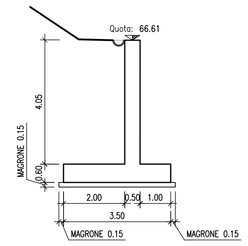

PROSPETTO 2/3 (1:100)

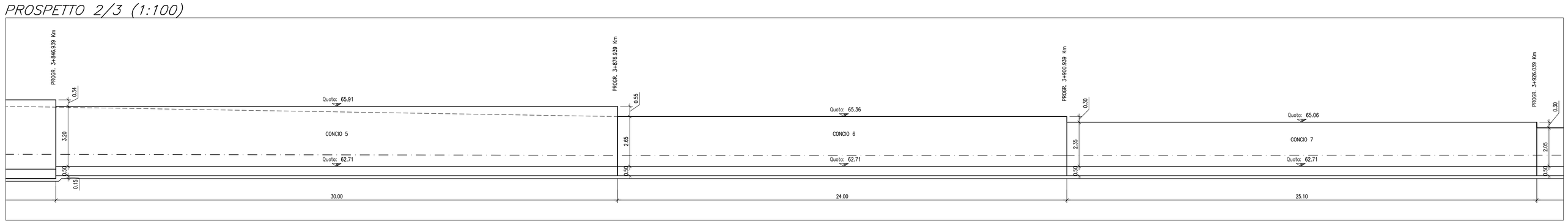

CONCIO 4
Scala (1:100)

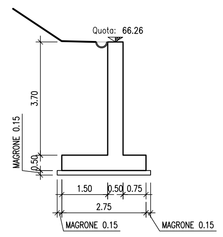

CONCIO 5
Scala (1:100)

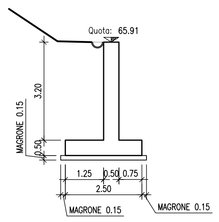

CONCIO 6
Scala (1:100)

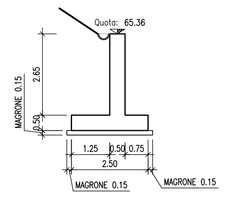

PLANIMETRIA DI PROGETTO 3/3 (1:100)

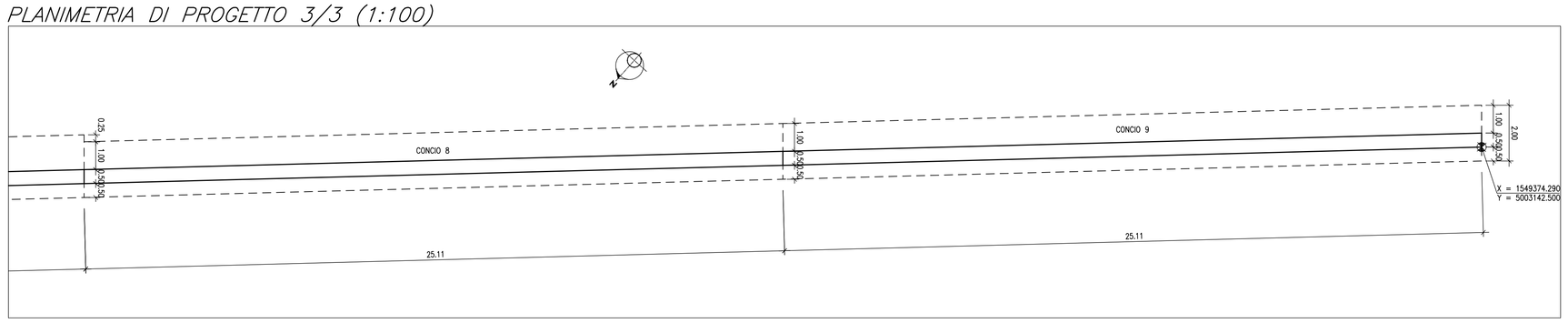

PROSPETTO 3/3 (1:100)

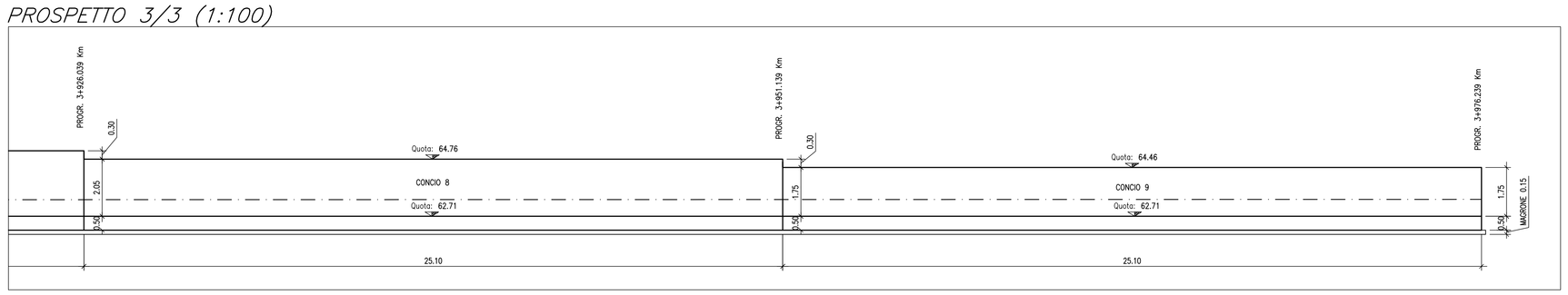

CONCIO 7
Scala (1:100)

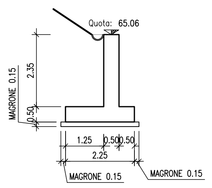

CONCIO 8
Scala (1:100)

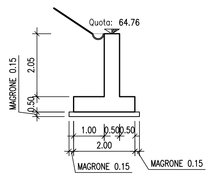

CONCIO 9
Scala (1:100)

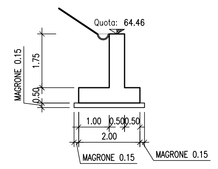

CARATTERISTICHE DEI MATERIALI

CALCESTRUZZO :
Secondo EN206 – CNR UNI 11104
MAGRO PER SOTTOFONDAZIONI:
A DOSAGGIO: 150 Kg/mc di cemento tipo "325"

PALI:	
– Classe	C25/30
– Classe di esposizione	XC2
FONDAZIONI PILE, SPALLE E MURI:	
– Classe	C28/35
– Classe di esposizione	XC2
PILE, SPALLE E MURI	
– Classe	C28/35
– Classe di esposizione	XF2
SOLETTE IN C.A., CORDOLI, BAGGIOLI E RITEGNI SISMICI:	
– Classe	C32/40
– Classe di esposizione	XF4
COPPELLE:	
– Classe	C35/45
– Classe di esposizione	XF4
TRAVI IN C.A.P.:	
– Classe	C45/55
– Classe di esposizione	XF2

COPRIFERRO pali trivellati:
C = 50 mm (ΦPalo≤ 600mm)
C = 60 mm (ΦPalo> 600mm)
C = 75 mm (condizioni particolari elencate nella UNI-EN-1536)
COPRIFERRO per elevazioni 30.0 mm
COPRIFERRO per fondazioni 40.0 mm

ACCIAIO PER C.A.:
Secondo NTC 2008 (DM 14/01/2008)
Tipo B450C — ftk = 540MPa, fyk 450MPa

ACCIAIO STABILIZZATO IN TREFOLI DA 0.6"
ftk = 1860 MPa
fyk_{max} = 1700 MPa

NOTE GENERALI

GLI ANGOLI SONO ESPRESSI IN GRADI SESSADECIMALI
LE QUOTE ALTIMETRICHE SONO ESPRESSE IN METRI
LE DIMENSIONI SONO ESPRESSE IN METRI
I CARICHI DEGLI APPOGGI SONO ESPRESSI IN TONNELLATE

Anas SpA

DIREZIONE CENTRALE PROGETTAZIONE

S.S. N. 9 "Via Emilia"
Variante di Casalpusterlengo ed eliminazione passaggio a livello sulla SP ex S.S. N. 234

PROGETTO DEFINITIVO

CONTRIBUTI SPECIALISTICI

TECNOSTUDIO BIEFFE S.R.L.
VIA MAZZETTI 7
FONTANELLATO (PR)
COMPONENTE STRADALE E STRUTTURALE: SICUREZZA COORDINAMENTO, FASAGGI DI CANTIERE, MOVIMENTAZIONE DI CAVA; RILIEVI E COMPUTAZIONE

CONSORZIO MUZZA BASSA LODIGIANA
VIA NINO DALL'ORO, 4 - LODI
COMPONENTE IDRAULICA

ARCH. MADDALENA GIOIA GIBELLI
VIA SENATO, 45
MILANO
COMPONENTE PAESAGGISTICA ED AMBIENTALE

P I GIOVANNI PERRI
VIA PRIORATO, 16
FONTANELLATO (PR)
COMPONENTE IMPIANTISTICA, TECNOLOGICA ED ILLUMINOTECNICA

CI.TRA S.R.L.
VIALE LOMBARDIA, 5
MILANO,
IN ATI CON PROGETTO
L.C.E. SRL
VIA DEI PLATANI, 7
OPERA
COMPONENTE TRASPORTISTICA ED ACUSTICA

I PROGETTISTI
Arch. Savino GARILLI PROVINCIA DI LODI
Iscritto all'Ordine degli Architetti della Provincia di Firenze al n° 250

Ing. Antonio SIMONE COMUNE DI CASALPUSTERLENGO
Iscritto all'ordine degli Ingegneri della provincia di Foggia al n° 1270

IL GEOLOGO
Dott. Geol. Gianluca CANTARELLI
Iscritto all'Ordine dei Geologi dell'Emilia Romagna al n° 335
via Matteotti, 2
FIDENZA (PR)

COORDINATORE PER LA SICUREZZA IN FASE DI PROGETTAZIONE
Geom: Fiorenzo BERGAMASCHI
Iscritto all'Albo dei Geomeri della Provincia di Parma al n° 1006
via Mazzetti, 7
FONTANELLATO (PR)

VISTO:IL RESPONSABILE DEL PROCEDIMENTO
Ing Massimo SIMONINI

DATA
PROTOCOLLO

MURO DA KM 3+736.94 A KM 3+976.13 - CARPENTERIA

CODICE PROGETTO

REV.	DESCRIZIONE	DATA	VERIFICATO RESP. TECNICO	CONTROLLATO RESP. ITINERARIO	APPROVATO RESP. DI SETTORE
D	RECEPIMENTO PRESCRIZIONI ISTRUTTORIA ANAS				
C	RECEPIMENTO PRESCRIZIONI CONFERENZA DEI SERVIZI	FEBBRAIO 2011			
B	VERIFICA DI OTTEMPERANZA AL DECRETO VIA	APRILE 2010			
A	PRIMA CONSEGNA PROGETTO	MARZO 2009			

Codice Elaborato	Data Revisione	REV.	FOGLIO	Scala:
MU04 5871	MARZO 2009	C	01 DI 01	1:100

NOME FILE MU04 5871 MURO DA km 3+736.94 A km 3+976.13 - CARPENTERIA.dwg