PROFILO C05

SEZIONE -

PROGRESSIVA 187.50

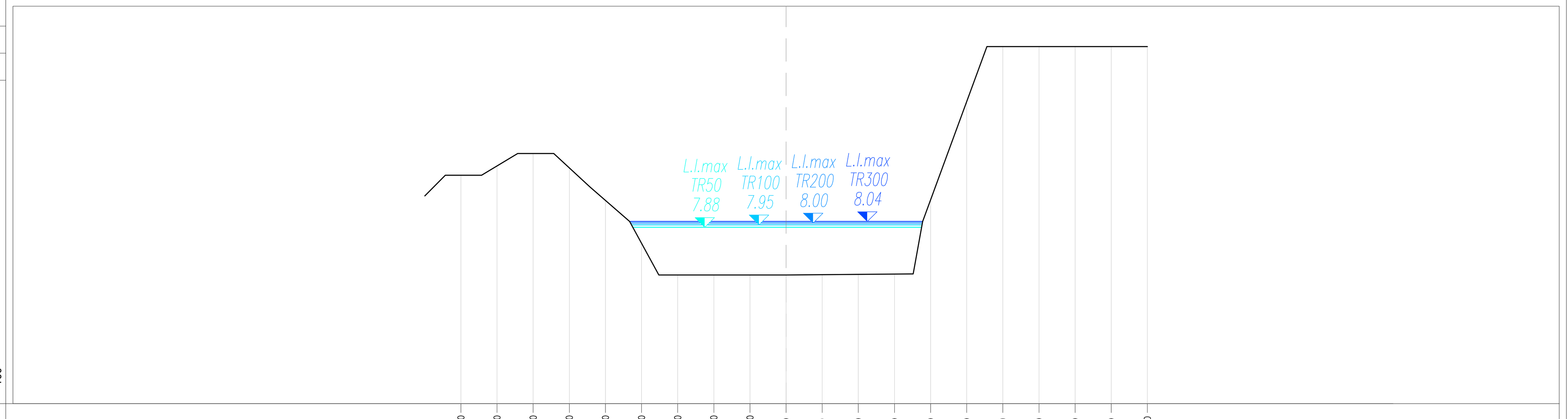

PROGRESSIVE TERRENO-PO	-9.00	-8.00	-7.00	-6.00	-5.00	-4.00	-3.00	-2.00	-1.00	0.00	1.00	2.00	3.00	4.00	5.00	6.00	7.00	8.00	9.00	10.00
PARZIALI TERRENO-PO	1.00	1.00	1.00	1.00	1.00	1.00	1.00	1.00	1.00	1.00	1.00	1.00	1.00	1.00	1.00	1.00	1.00	1.00	1.00	
QUOTE TERRENO-PO	9.32	9.58	9.92	9.52	8.62	7.44	6.56	6.56	6.56	6.56	6.57	6.58	6.59	8.64	11.36	12.88	12.88	12.88	12.88	12.88
QUOTE TERRENO-AO																				

PROFILO C05

SEZIONE -

PROGRESSIVA 195.00



PROGRESSIVE TERRENO-PO	-14.00	-13.00	-12.00	-11.00	-10.00	-9.00	-8.00	-7.00	-6.00	-5.00	-4.00	-3.00	-2.00	-1.00	0.00	1.00	2.00	3.00	4.00	5.00	6.00	7.00	8.00	9.00	10.00	11.00	12.00	13.00	14.00	15.00	16.00
PARZIALI TERRENO-PO	1.00	1.00	1.00	1.00	1.00	1.00	1.00	1.00	1.00	1.00	1.00	1.00	1.00	1.00	1.00	1.00	1.00	1.00	1.00	1.00	1.00	1.00	1.00	1.00	1.00	1.00	1.00	1.00	1.00	1.00	
QUOTE TERRENO-PO	8.68	8.68	8.61	8.42	8.24	8.06	7.97	7.97	7.98	7.99	7.74	6.74	6.47	6.44	6.40	6.43	6.46	6.50	7.36	8.28	8.28	8.32	8.77	9.29	10.16	10.82	10.82	10.82	10.82	11.26	12.36
QUOTE TERRENO-AO	8.68	8.68	8.61	8.42	8.24	8.06	7.97	7.97	7.70	7.22	6.93	6.74	6.69	6.69	6.61	6.61	6.88	7.20	7.74	8.28	8.28	8.32	8.77	9.29	10.16	10.82	10.82	10.82	10.82	11.26	12.36

PROFILO C05

SEZIONE -

PROGRESSIVA 230.00

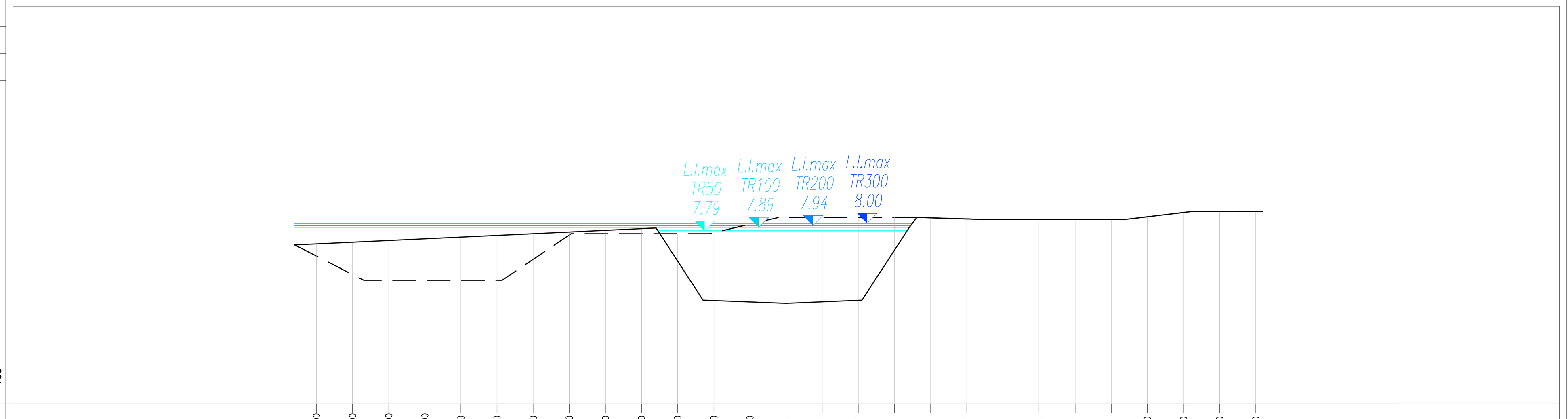

PROGRESSIVE TERRENO-PO	-13.00	-12.00	-11.00	-10.00	-9.00	-8.00	-7.00	-6.00	-5.00	-4.00	-3.00	-2.00	-1.00	0.00	1.00	2.00	3.00	4.00	5.00	6.00	7.00	8.00	9.00	10.00	11.00	12.00	13.00
PARZIALI TERRENO-PO	1.00	1.00	1.00	1.00	1.00	1.00	1.00	1.00	1.00	1.00	1.00	1.00	1.00	1.00	1.00	1.00	1.00	1.00	1.00	1.00	1.00	1.00	1.00	1.00	1.00	1.00	
QUOTE TERRENO-PO	7.43	7.48	7.52	7.57	7.62	7.66	7.71	7.76	7.80	7.85	6.95	5.86	5.82	5.78	5.82	5.87	7.25	8.15	8.12	8.10	8.10	8.10	8.10	8.18	8.30	8.33	8.33
QUOTE TERRENO-AO	7.09	6.58	6.42	6.42	6.42	6.42	7.00	7.68	7.71	7.71	7.71	7.74	7.97	8.16	8.16	8.16	8.16	8.15	8.12	8.10	8.10	8.10	8.10	8.18	8.30	8.33	8.33

PROFILO C05

SEZIONE -

PROGRESSIVA 231.00

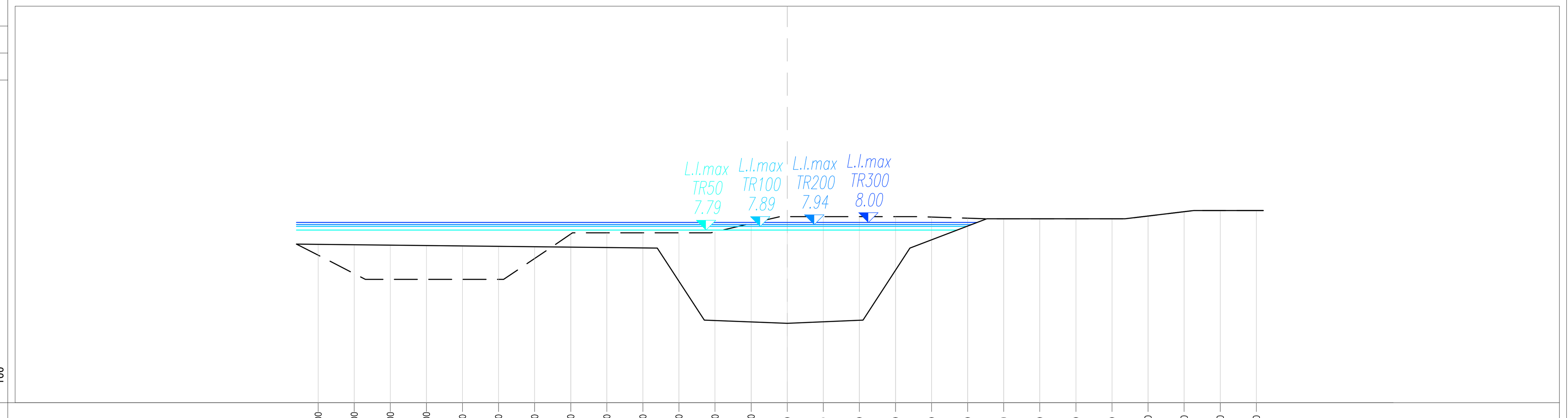

PROGRESSIVE TERRENO-PO	-13.00	-12.00	-11.00	-10.00	-9.00	-8.00	-7.00	-6.00	-5.00	-4.00	-3.00	-2.00	-1.00	0.00	1.00	2.00	3.00	4.00	5.00	6.00	7.00	8.00	9.00	10.00	11.00	12.00	13.00
PARZIALI TERRENO-PO	1.00	1.00	1.00	1.00	1.00	1.00	1.00	1.00	1.00	1.00	1.00	1.00	1.00	1.00	1.00	1.00	1.00	1.00	1.00	1.00	1.00	1.00	1.00	1.00	1.00	1.00	
QUOTE TERRENO-PO	7.39	7.38	7.37	7.36	7.35	7.34	7.33	7.32	7.31	7.29	6.37	5.28	5.24	5.20	5.24	5.29	6.67	7.52	7.90	8.10	8.10	8.10	8.10	8.18	8.30	8.33	8.33
QUOTE TERRENO-AO	7.09	6.58	6.42	6.42	6.42	6.42	7.00	7.68	7.71	7.71	7.71	7.74	7.97	8.16	8.16	8.16	8.16	8.15	8.12	8.10	8.10	8.10	8.10	8.18	8.30	8.33	8.33

PROFILO C05

SEZIONE -

PROGRESSIVA 257.20

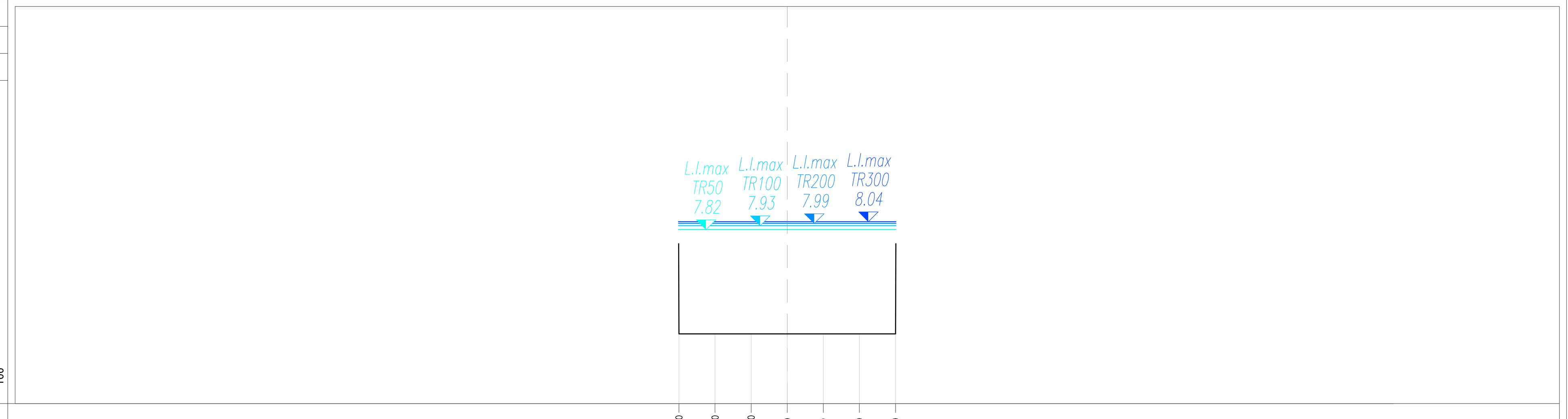

PROGRESSIVE TERRENO-PO	-3.00	-2.00	-1.00	0.00	1.00	2.00	3.00
PARZIALI TERRENO-PO	1.00	1.00	1.00	1.00	1.00	1.00	
QUOTE TERRENO-PO	4.93	4.93	4.93	4.93	4.93	4.93	4.93
QUOTE TERRENO-AO							

PROFILO C05

SEZIONE -

PROGRESSIVA 272.40

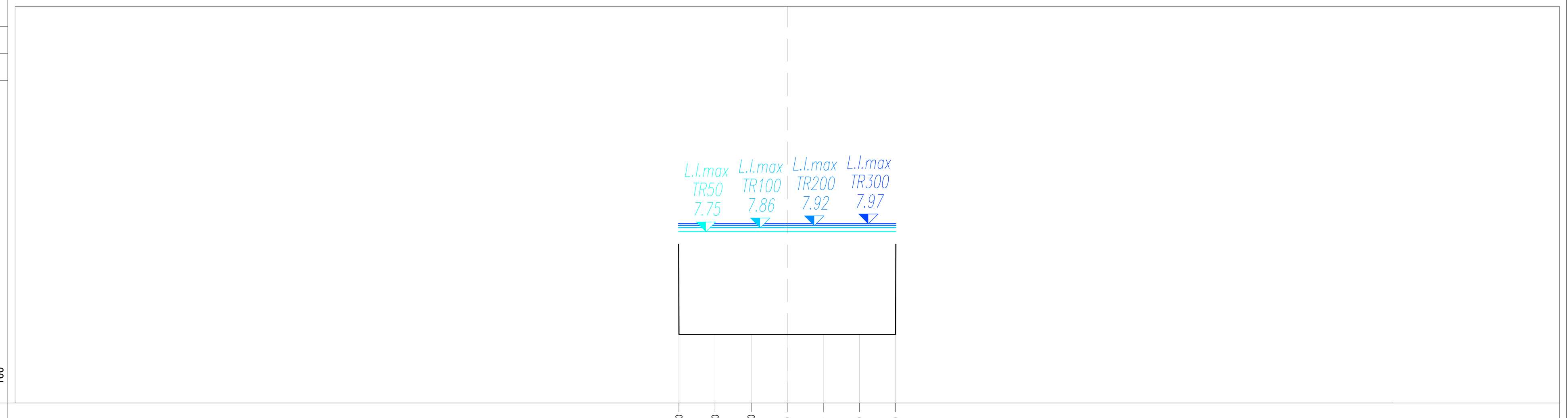

PROGRESSIVE TERRENO-PO	-3.00	-2.00	-1.00	0.00	1.00	2.00	3.00
PARZIALI TERRENO-PO	1.00	1.00	1.00	1.00	1.00	1.00	
QUOTE TERRENO-PO	4.90	4.90	4.90	4.90	4.90	4.90	4.90
QUOTE TERRENO-AO							

LEGENDA

L.I.max TR300 0.00 — Quota livello idrico su tempo di ritorno 300 anni

L.I.max TR200 0.00 — Quota livello idrico su tempo di ritorno 200 anni

L.I.max TR100 0.00 — Quota livello idrico su tempo di ritorno 100 anni

L.I.max TR50 0.00 — Quota livello idrico su tempo di ritorno 50 anni

Note:
- Le quote sono espresse in m s.l.m.
- La vista delle sezioni è da monte verso valle

COMMITTENTE: RFI RETE FERROVIARIA ITALIANA — GRUPPO FERROVIE DELLO STATO ITALIANE

PROGETTAZIONE: ITALFERR — GRUPPO FERROVIE DELLO STATO ITALIANE

DIRETTRICE FERROVIARIA MESSINA - CATANIA - PALERMO
NODO DI CATANIA

S.O. OPERE CIVILI

PROGETTO DEFINITIVO

INTERRAMENTO LINEA PER IL PROLUNGAMENTO DELLA PISTA DELL'AEROPORTO DI FONTANAROSSA E PER LA MESSA A STI DEL TRATTO DI LINEA INTERESSATO

IDROLOGIA E IDRAULICA

SEZIONI IDRAULICHE POST OPERAM
CANALE C05

SCALA: 1:100

COMMESSA	LOTTO	FASE	ENTE	TIPO DOC.	OPERA/DISCIPLINA	PROGR.	REV.
RS3H	00	D	09	WA	ID0002	003	A

Rev.	Descrizione	Redatto	Data	Verificato	Data	Approvato	Data	Autorizzato Data
A	EMISSIONE ESECUTIVA	N. Granieri	Luglio 2021	A. Cappelli	Luglio 2021	S. Vanfiori	Luglio 2021	ITALFERR S.p.A. U.O. Opere Civili e Gestione delle varianti Dott. Ing. Angelo Vittozzi Ordine degli Ingegneri della Provincia di Roma A. Vittozzi Luglio 2021

File: RS3H00D09WAID0002003A.dwg