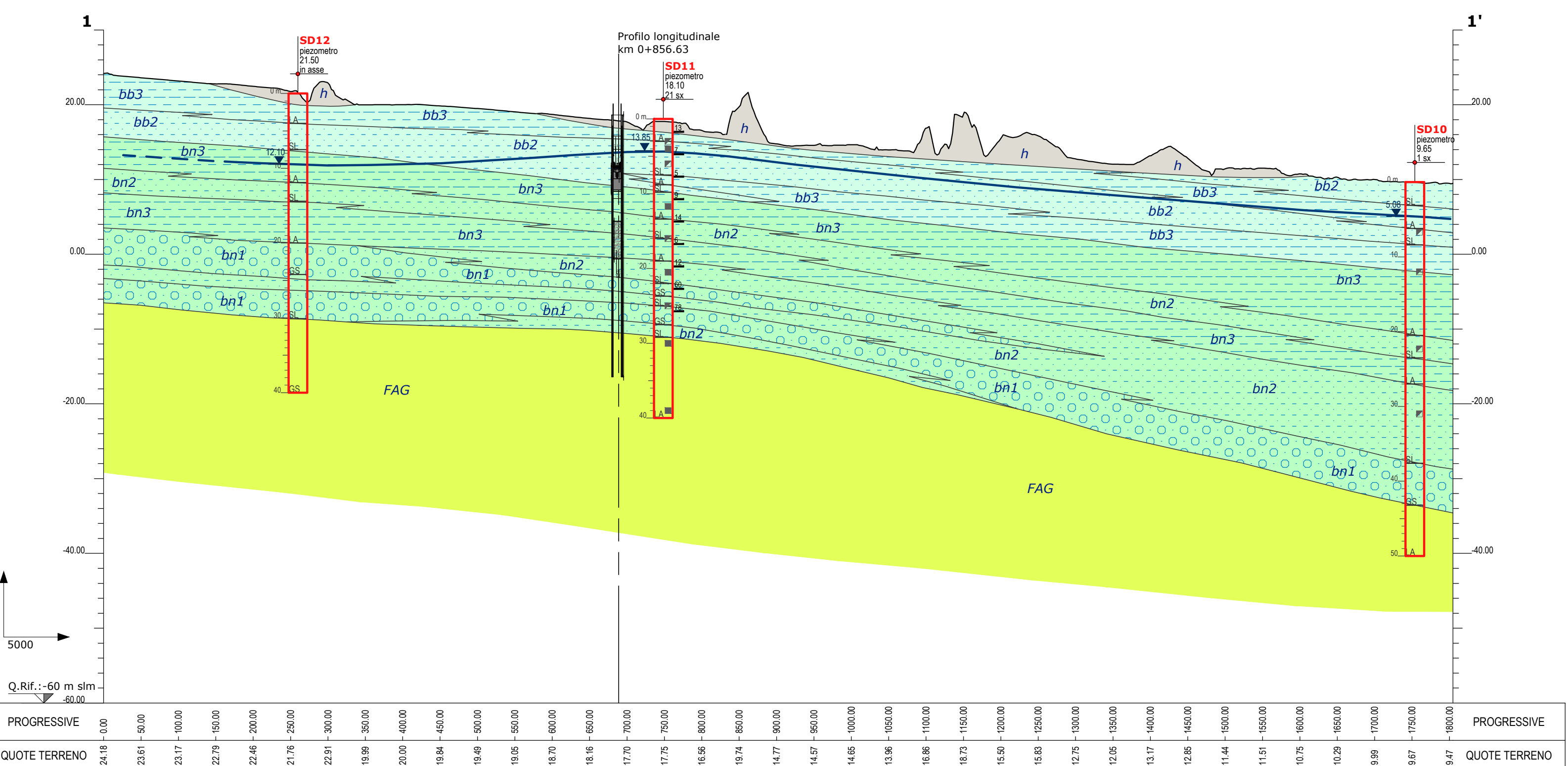
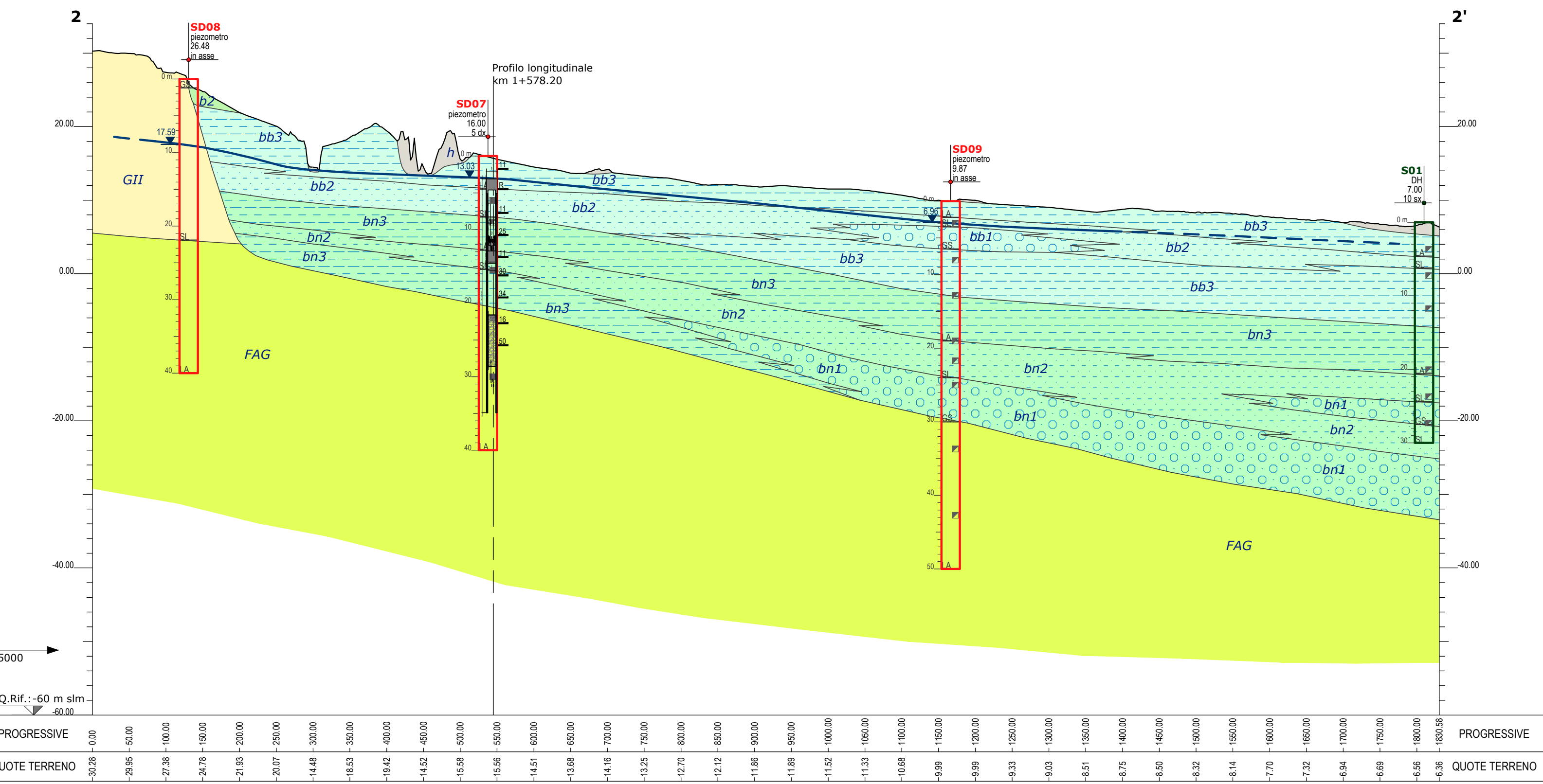


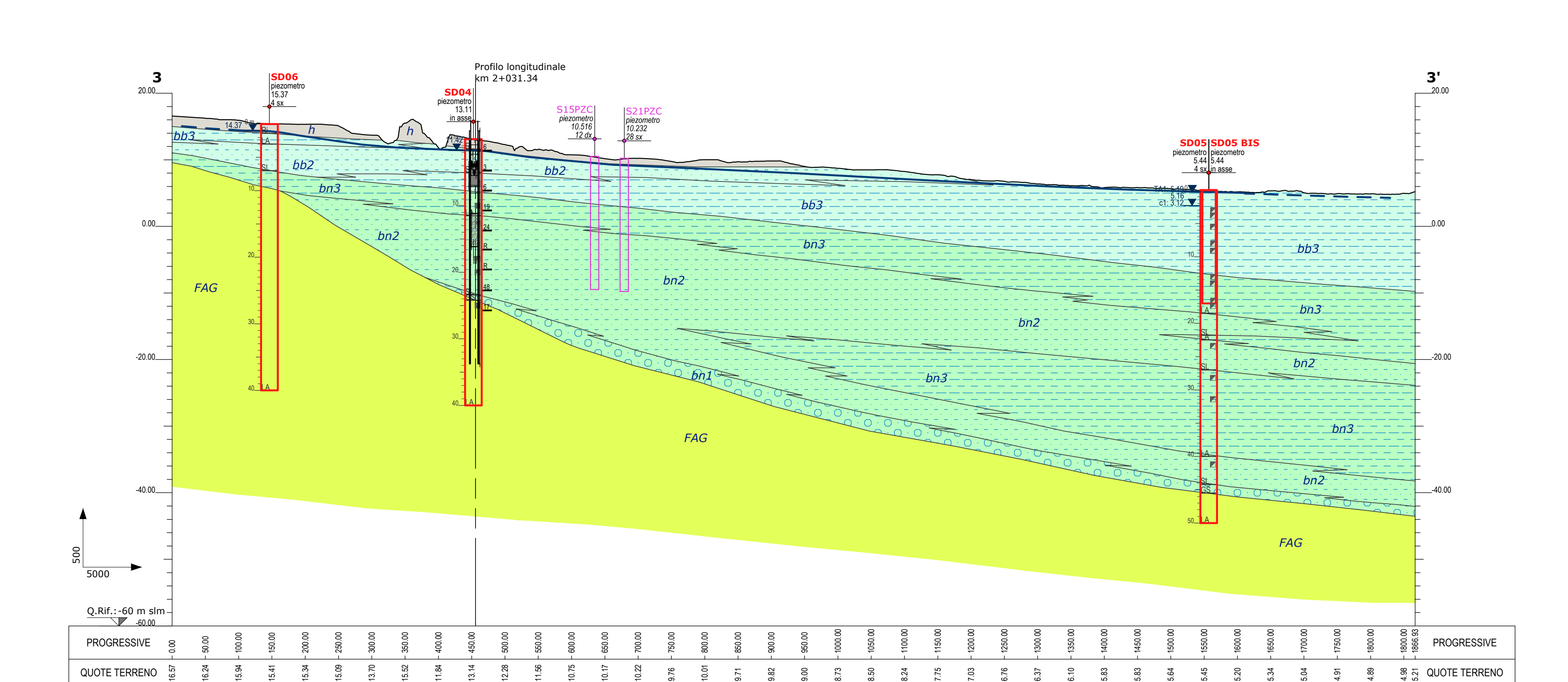
SEZIONE GEOLOGICA 1



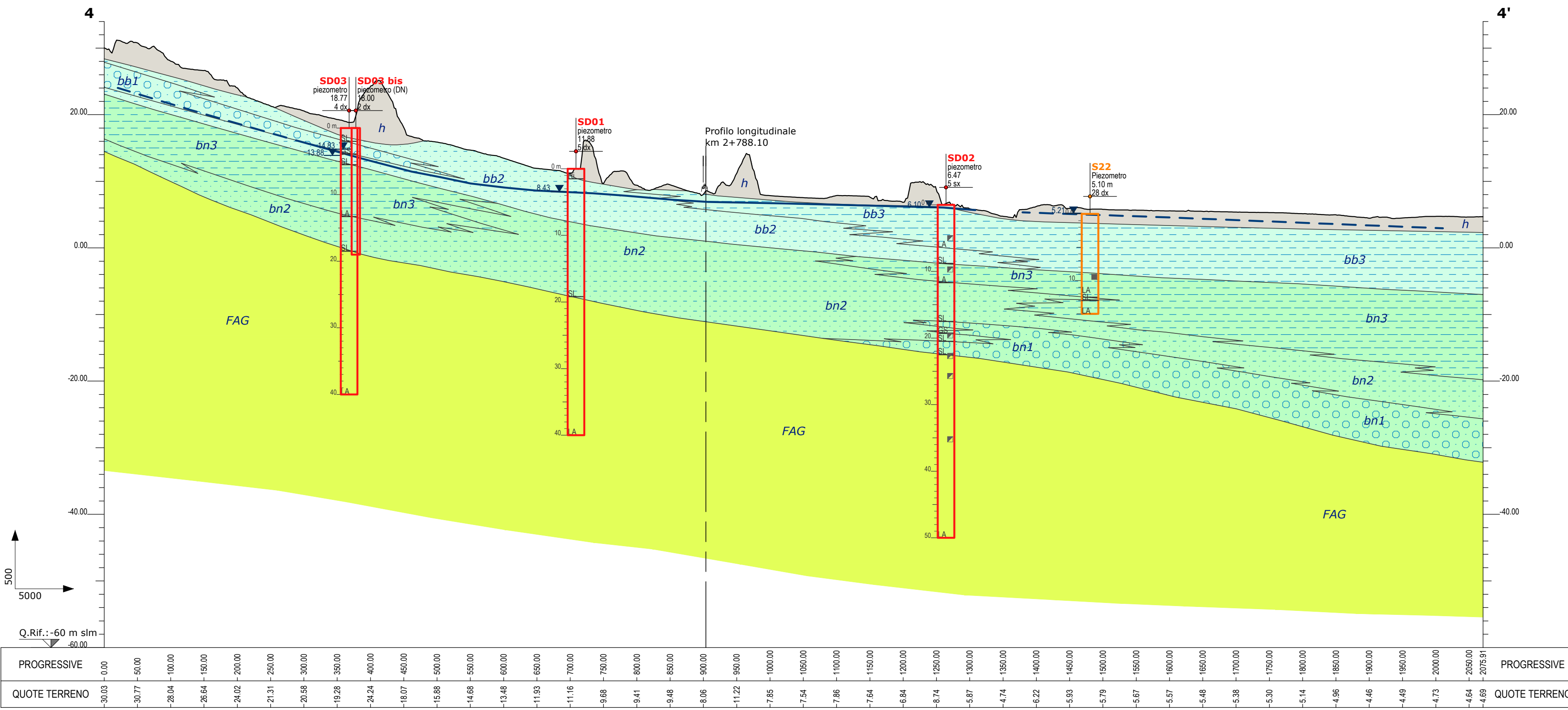
SEZIONE GEOLOGICA 2



SEZIONE GEOLOGICA 3



SEZIONE GEOLOGICA 4

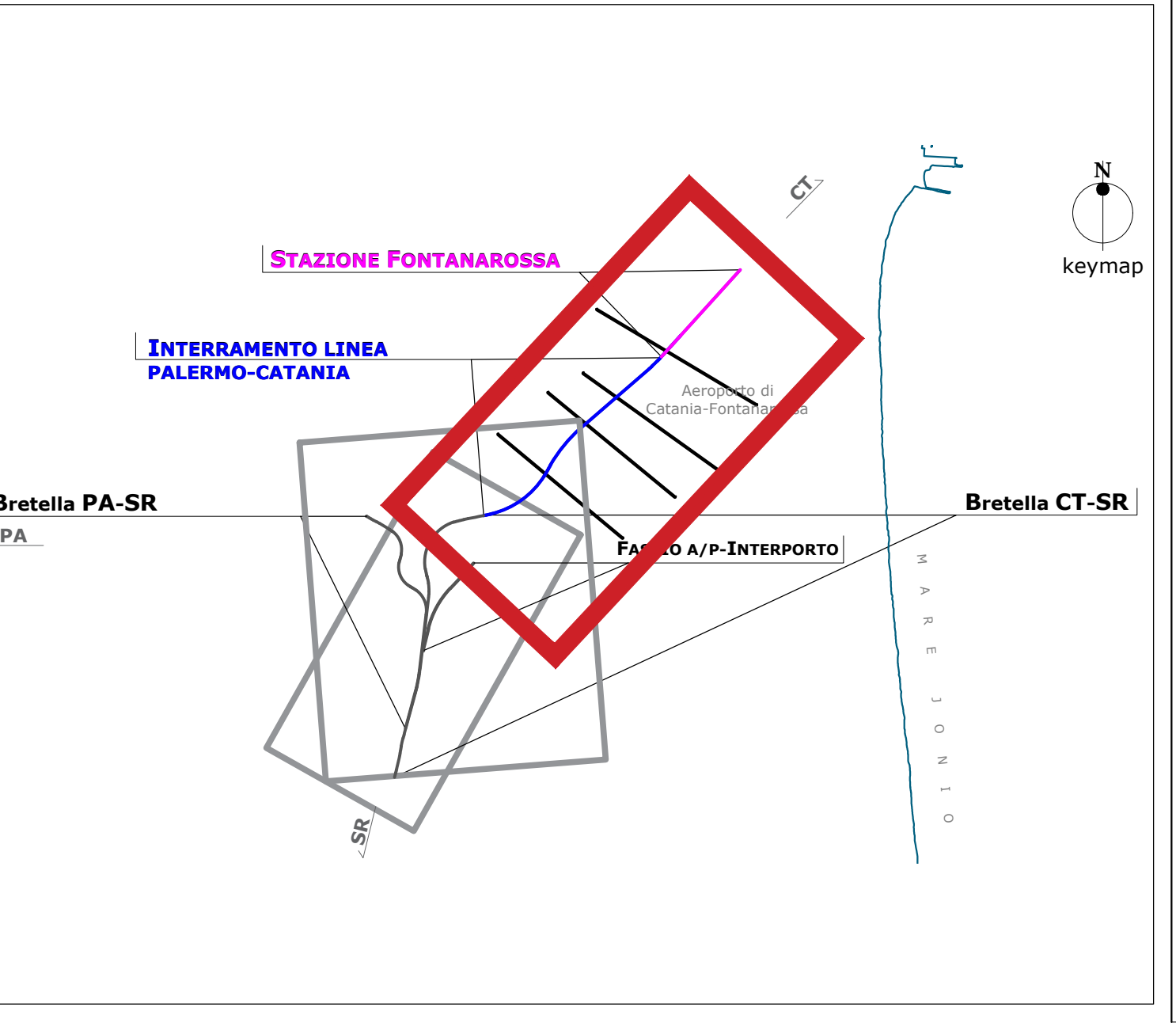


LEGENDA DEPOSITI CONTINENTALI QUATERNARI. Riporti antropici, Coltri eluvio-colluviali, Depositi alluvionali attuali, Depositi alluvionali recenti, Depositi alluvionali antichi, Depositi alluvionali terrazzati di Acquiella, Depositi alluvionali terrazzati di Corso Indipendenza, Depositi marini e costieri attuali, Depositi marini e costieri recenti, Depositi marini e costieri antichi, Depositi marini e costieri antichi, Depositi marini e costieri antichi.

DEPOSITI MARINI E TRANSIZIONALI QUATERNARI, DEPOSITI DI AVANFOSSA PLEISTOCENICI, Ghiaie di Monte Tirti, Sabbie e ghiaie di Villaggio San Giorgio. Includes detailed descriptions of each deposit type and their characteristics.

Formazione delle Argille grigio-azzurre. SIMBOLOGIA. Elementi idrografici, Elementi strutturali, Forme e processi dovuti alle acque correnti superficiali, Forme antropiche e manufatti. Includes a legend for hydrographic, structural, and anthropic features.

Litofacies e schema indagini in profilo. Includes tables for lithofacies symbols and investigation methods, and a piezometric level diagram.



COMMITENTE: RFI RETE FERROVIARIA ITALIANA GRUPPO FERROVIE DELLO STATO ITALIANE. PROGETTAZIONE: ITALFERR GRUPPO FERROVIE DELLO STATO ITALIANE.

DIRETTRICE FERROVIARIA MESSINA-CATANIA-PALERMO NODO DI CATANIA. U.O. GEOLOGIA TECNICA, DELL'AMBIENTE E DEL TERRITORIO. PROGETTO DEFINITIVO. INTERRAMENTO LINEA PER IL PROLUNGAMENTO DELLA PISTA DELL'AEROPORTO DI FONTANAROSSA E PER LA MESSA A STI DEL TRATTO DI LINEA INTERESSATO. Includes a project summary table and a signature block.