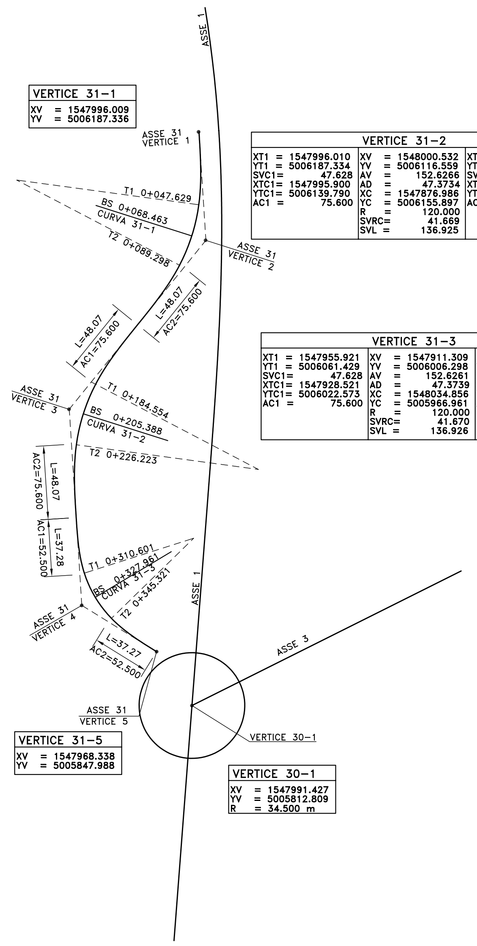

VERTICE 31-1
XV = 1547896.009
YV = 5006187.336

VERTICE 31-2		
XT1 = 1547896.010	XV = 1548000.532	XT2 = 1547955.921
YT1 = 5006187.334	YV = 5006116.559	YT2 = 5006061.429
SVC1= 47.628	AV = 152.6266	SVC2= 47.628
XTC1= 1547995.900	AD = 47.3734	XTC2= 1547983.321
YTC1= 5006139.790	XC = 1547876.986	YTC2= 5006100.284
AC1 = 75.600	YC = 5006155.697	AC2 = 75.600
	R = 120.000	
	SVRC= 41.669	
	SVL = 136.925	

VERTICE 31-3		
XT1 = 1547955.921	XV = 1547911.309	XT2 = 1547915.832
YT1 = 5006061.429	YV = 5006006.298	YT2 = 5005955.522
SVC1= 47.628	AV = 152.6261	SVC2= 47.628
XTC1= 1547928.521	AD = 47.3739	XTC2= 1547915.942
YTC1= 5006022.573	XC = 1548034.856	YTC2= 5005983.067
AC1 = 75.600	YC = 5005966.961	AC2 = 75.600
	R = 120.000	
	SVRC= 41.670	
	SVL = 136.926	

VERTICE 31-4		
XT1 = 1547915.832	XV = 1547919.495	XT2 = 1547968.338
YT1 = 5005935.523	YV = 5005878.205	YT2 = 5005847.987
SVC1= 36.750	AV = 139.3541	SVC2= 36.750
XTC1= 1547921.144	AD = 60.6659	XTC2= 1547938.845
YTC1= 5005899.258	XC = 1547992.596	YTC2= 5005869.748
AC1 = 52.500	YC = 5005922.053	AC2 = 52.500
	R = 75.000	
	SVRC= 34.720	
	SVL = 108.220	

VERTICE 31-5
XV = 1547968.338
YV = 5005847.988

VERTICE 30-1
XV = 1547991.427
YV = 5005812.809
R = 34.500 m

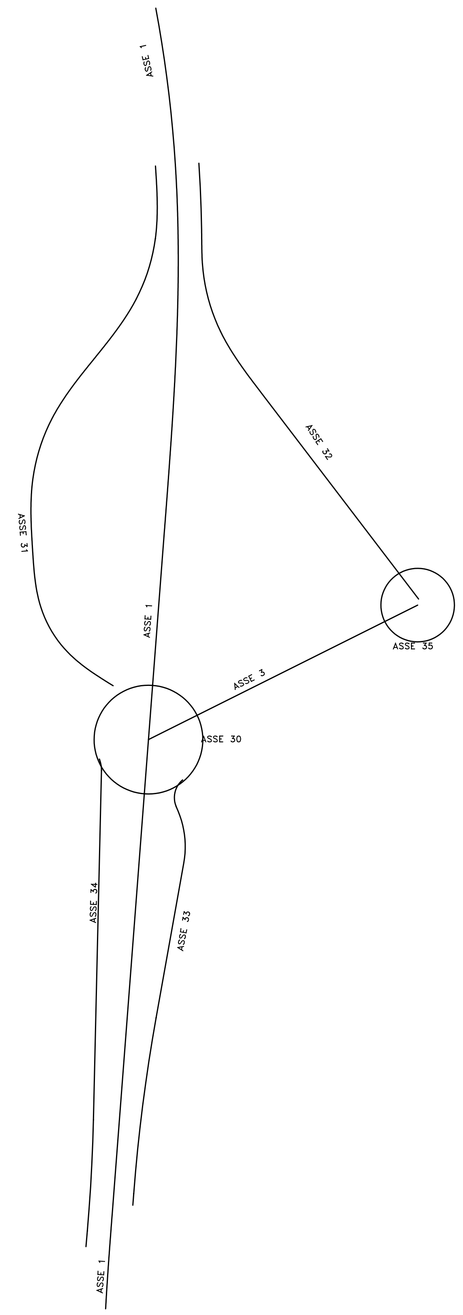

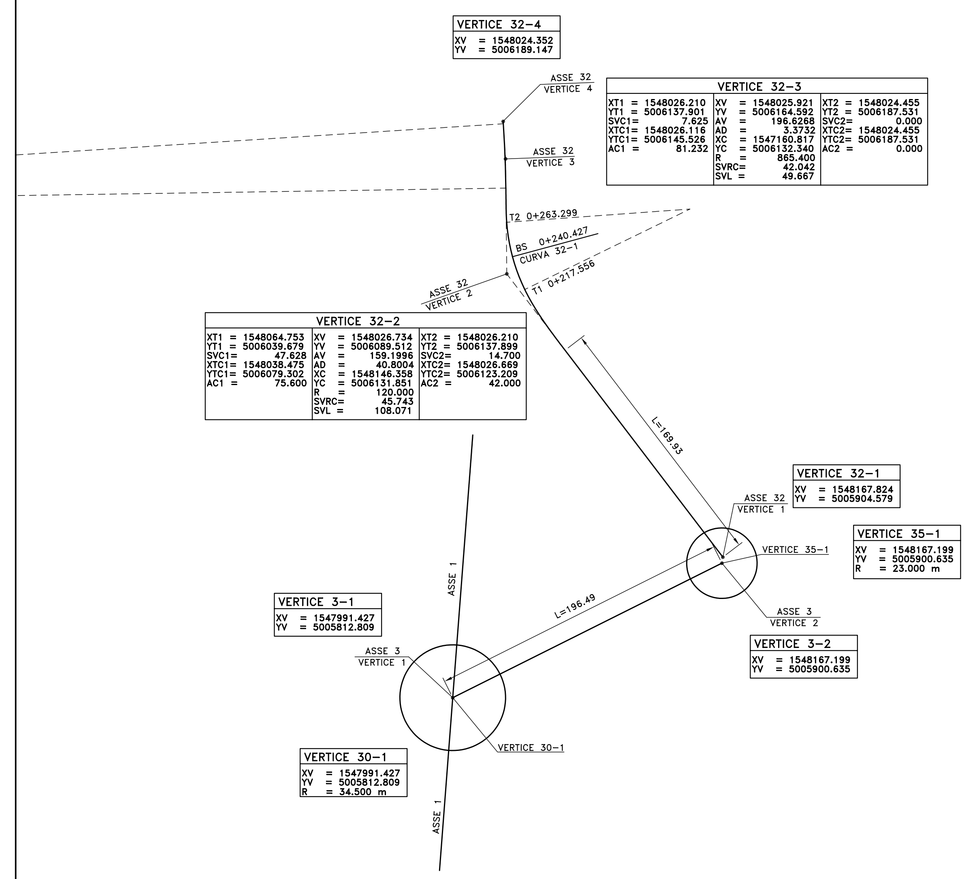

VERTICE 32-4
XV = 1548024.352
YV = 5006189.147

VERTICE 32-3		
XT1 = 1548026.210	XV = 1548025.921	XT2 = 1548024.455
YT1 = 5006137.901	YV = 5006164.592	YT2 = 5006187.531
SVC1= 7.625	AV = 196.6268	SVC2= 0.000
XTC1= 1548026.116	AD = 3.3732	XTC2= 1548024.455
YTC1= 5006145.526	XC = 1547160.817	YTC2= 5006187.531
AC1 = 81.232	YC = 5006132.340	AC2 = 0.000
	R = 865.400	
	SVRC= 42.042	
	SVL = 49.667	

VERTICE 32-2		
XT1 = 1548064.753	XV = 1548026.734	XT2 = 1548026.210
YT1 = 5006039.679	YV = 5006089.512	YT2 = 5006137.899
SVC1= 47.628	AV = 159.1996	SVC2= 14.700
XTC1= 1548038.475	AD = 42.5004	XTC2= 1548026.669
YTC1= 5006079.302	XC = 1548168.304	YTC2= 5006123.207
AC1 = 75.600	YC = 5006131.851	AC2 = 42.000
	R = 120.000	
	SVRC= 45.743	
	SVL = 108.071	

VERTICE 32-1
XV = 1548167.824
YV = 5005904.579

VERTICE 35-1
XV = 1548167.199
YV = 5005900.635
R = 23.000 m

VERTICE 3-1
XV = 1547991.427
YV = 5005812.809

VERTICE 3-2
XV = 1548167.199
YV = 5005900.635

VERTICE 30-1
XV = 1547991.427
YV = 5005812.809
R = 34.500 m

QUADRO DI UNIONE

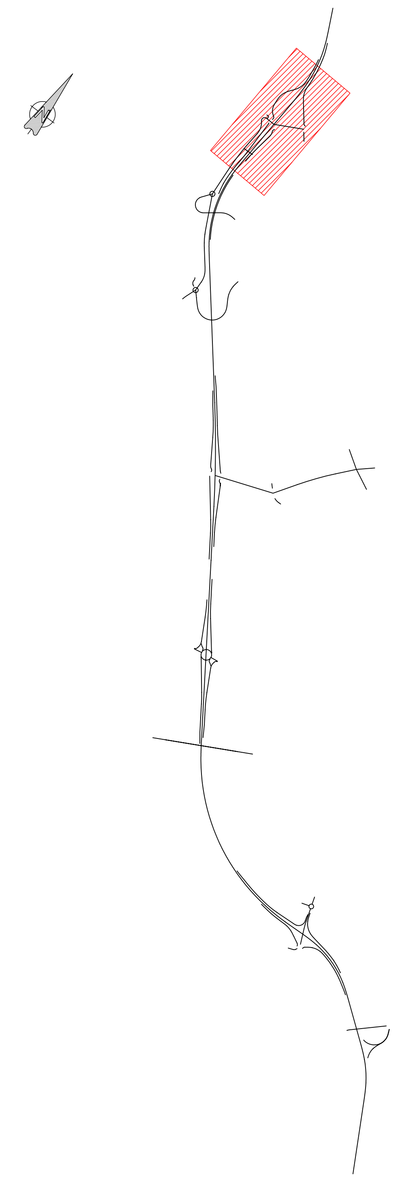

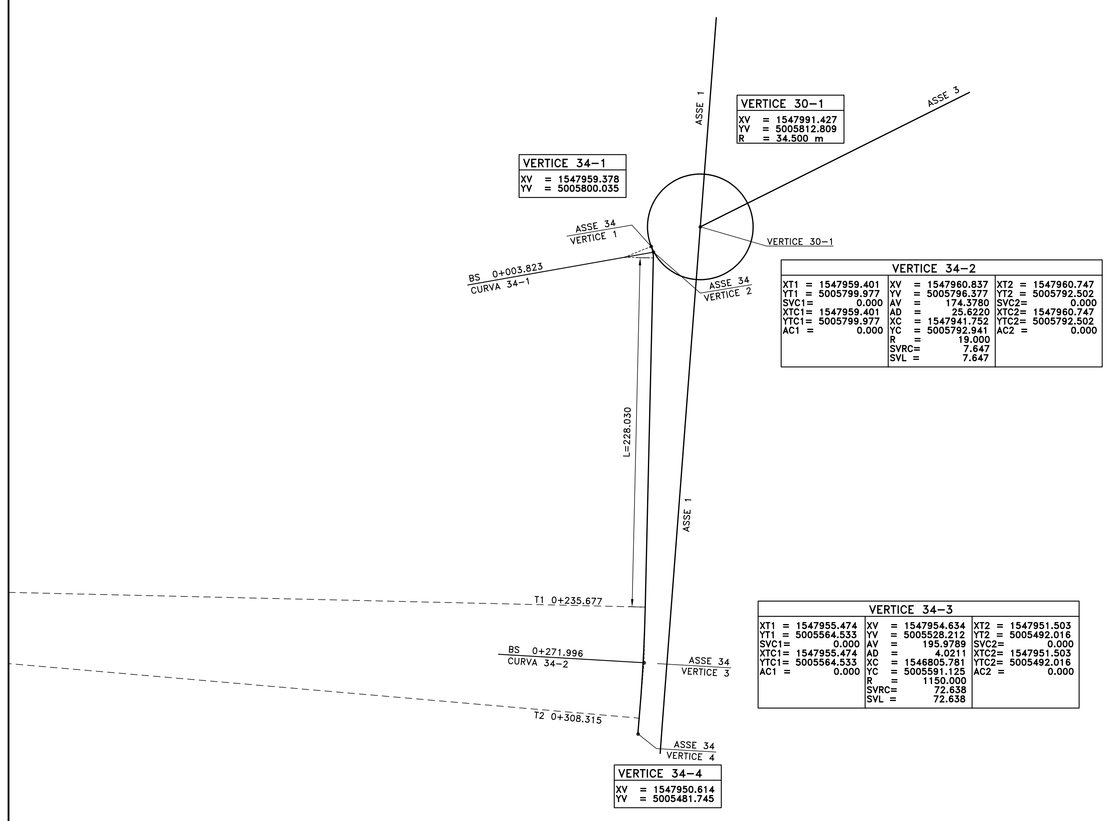

VERTICE 30-1
XV = 1547991.427
YV = 5005812.809
R = 34.500 m

VERTICE 34-1
XV = 1547959.378
YV = 5005800.035

VERTICE 34-2		
XT1 = 1547959.401	XV = 1547960.837	XT2 = 1547960.747
YT1 = 5005799.977	YV = 5005796.377	YT2 = 5005792.502
SVC1= 0.000	AV = 174.3780	SVC2= 0.000
XTC1= 1547959.401	AD = 25.6220	XTC2= 1547960.747
YTC1= 5005799.977	XC = 1547941.752	YTC2= 5005792.502
AC1 = 0.000	YC = 5005792.941	AC2 = 0.000
	R = 19.000	
	SVRC= 7.647	
	SVL = 7.647	

VERTICE 34-3		
XT1 = 1547955.474	XV = 1547954.634	XT2 = 1547951.503
YT1 = 5005564.533	YV = 5005528.212	YT2 = 5005492.016
SVC1= 0.000	AV = 193.9789	SVC2= 0.000
XTC1= 1547955.474	AD = 4.0211	XTC2= 1547951.503
YTC1= 5005564.533	XC = 1546805.781	YTC2= 5005492.016
AC1 = 0.000	YC = 5005581.125	AC2 = 0.000
	R = 115.787	
	SVRC= 72.638	
	SVL = 72.638	

VERTICE 34-4
XV = 1547950.614
YV = 5005481.745

LEGENDA

XV:	CORDINATA VERTICE
YV:	CORDINATA VERTICE
XC:	CORD.CENTRO CURVA
YC:	CORD.CENTRO CURVA
R:	RAGGIO CURVA
SVL:	SVILUPPO CURVA
SVC:	SVILUPPO CURVA +CLOTOIDI
XT:	CORD.TANGENTE RACORDO CIRCOLARE
YT:	CORD.TANGENTE RACORDO CIRCOLARE
SVC:	SVILUPPO CLOTOIDE
XTC:	COR.TANGENZA CLOTOIDE
YTC:	COR.TANGENZA CLOTOIDE
AC:	PARAMETRO CLOTOIDE
AV:	AZIMUT RETTA USCITA

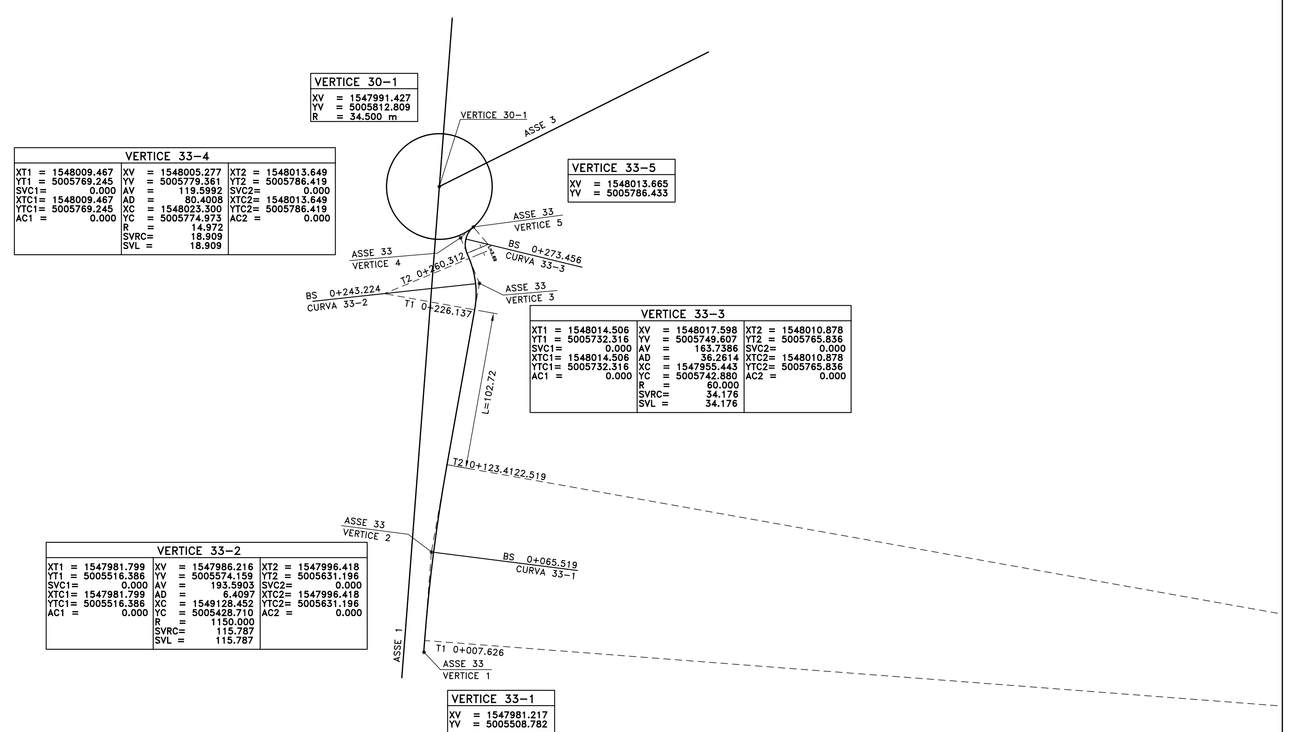

VERTICE 33-4		
XT1 = 1548009.467	XV = 1548005.277	XT2 = 1548013.649
YT1 = 5005769.245	YV = 5005779.361	YT2 = 5005786.419
SVC1= 0.000	AV = 119.5992	SVC2= 0.000
XTC1= 1548009.467	AD = 80.4008	XTC2= 1548013.649
YTC1= 5005769.245	XC = 1548023.300	YTC2= 5005786.419
AC1 = 0.000	YC = 5005774.973	AC2 = 0.000
	R = 14.972	
	SVRC= 18.909	
	SVL = 18.909	

VERTICE 33-5
XV = 1548013.665
YV = 5005786.433

VERTICE 33-3		
XT1 = 1548014.506	XV = 1548017.598	XT2 = 1548010.878
YT1 = 5005732.316	YV = 5005749.607	YT2 = 5005765.836
SVC1= 0.000	AV = 163.7386	SVC2= 0.000
XTC1= 1548014.506	AD = 36.2614	XTC2= 1548010.878
YTC1= 5005732.316	XC = 1547955.443	YTC2= 5005765.836
AC1 = 0.000	YC = 5005742.880	AC2 = 0.000
	R = 60.000	
	SVRC= 34.176	
	SVL = 34.176	

VERTICE 33-2		
XT1 = 1547981.799	XV = 1547986.216	XT2 = 1547996.418
YT1 = 5005516.386	YV = 5005574.159	YT2 = 5005631.196
SVC1= 0.000	AV = 193.5903	SVC2= 0.000
XTC1= 1547981.799	AD = 6.4097	XTC2= 1547996.418
YTC1= 5005516.386	XC = 1549128.452	YTC2= 5005631.196
AC1 = 0.000	YC = 5005488.710	AC2 = 0.000
	R = 1150.000	
	SVRC= 115.787	
	SVL = 115.787	

VERTICE 33-1
XV = 1547981.217
YV = 5005508.782

Anas SpA

DIREZIONE CENTRALE PROGETTAZIONE

S.S. N. 9 "Via Emilia"
Variante di Casalpusterlengo ed eliminazione passaggio a livello sulla SP ex S.S. N. 234

PROGETTO DEFINITIVO

CONTRIBUTI SPECIALISTICI

TECNOSTUDIO BIEFFE S.R.L.
VIA MAZZETTI 7
FONTANELLATO (PR)
COMPONENTE STRADALE E STRUTTURALE; SICUREZZA; COORDINAMENTO, FASAGGI DI CANTIERE, MOVIMENTAZIONE DI CAVA; RILIEVI E COMPUTAZIONE

CONSORZIO MUZZA BASSA LODIGIANA
VIA NINO DALL'ORO, 4 - LODI
COMPONENTE IDRAULICA

ARCH. MADDALENA GIOIA GIBELLI
VIA SENATO, 45
MILANO
COMPONENTE PAESAGGISTICA ED AMBIENTALE

P I GIOVANNI PERRI
VIA PRIORATO, 16
FONTANELLATO (PR)
COMPONENTE IMPIANTISTICA, TECNOLOGICA ED ILLUMINOTECNICA

CLTRA S.R.L.
VIALE LOMBARDIA, 5
MILANO,
IN COLLABORAZIONE CON
L.C.E. SRL
VIA DEI PLATANI, 7
OPERA
COMPONENTE TRASPORTISTICA ED ACUSTICA

I PROGETTISTI
Arch. Savino GARILLI PROVINCIA DI LODI
Iscritto all'Ordine degli Architetti della Provincia di Florenza al n° 280

Ing. Antonio SIMONE COMUNE DI CASALPUSTERLENGO
Iscritto all'ordine degli Ingegneri della provincia di Foggia al n° 1270

IL GEOLOGO
Dott. Geol. Gianluca CANTARELLI
Iscritto all'Ordine dei Geologi dell'Emilia Romagna al n° 358
via Malpeli, 2
FERRARA (FR)

COORDINATORE PER LA SICUREZZA IN FASE DI PROGETTAZIONE
Geom: Fiorenzo BERGAMASCHI
Iscritto al Collegio dei Geometri della Provincia di Parma al n° 1606
via Mazzetti, 7
FONTANELLATO (PR)

VISTO:IL RESPONSABILE DEL PROCEDIMENTO
Ing Massimo SIMONINI

DATA

PROTOCOLLO

PLANIMETRIA DI TRACCIAMENTO ASSI 3-30-31-32-33-34-35

CODICE PROGETTO

REV.	DESCRIZIONE	DATA	VERIFICATO RESP. TECNICO	CONTROLLATO RESP. DITTINEARIO	APPROVATO RESP. DI SETTORE
D	RECEPIMENTO PRESCRIZIONI ISTRUTTORIA ANAS				
C	RECEPIMENTO PRESCRIZIONI CONFERENZA DEI SERVIZI	FEBBRAIO 2011			
B	VERIFICA DI OTTEMPERANZA AL DECRETO VIA	APRILE 2010			
A	PRIMA CONSEGNA PROGETTO	MARZO 2009			

Codice Elaborato		Data Revisione:	REV.	FOGLIO	Scala:
	SA02 1203	FEBBRAIO 2011	C	01 DI 01	1:2.000

NOME FILE SA02 1203 PLANIMETRIA DI TRACCIAMENTO ASSI 3-30-31-32-33-34-35.dwg