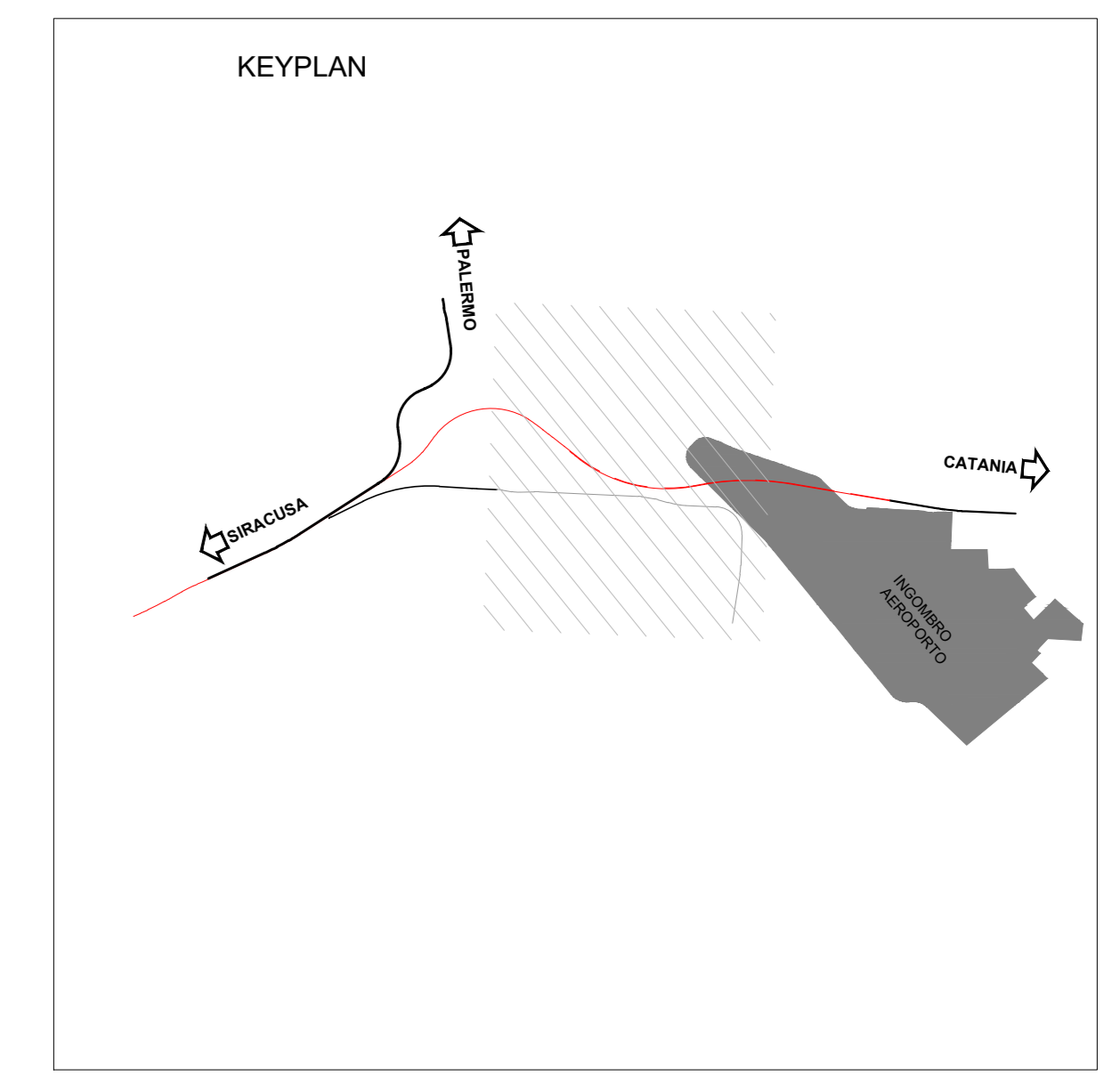

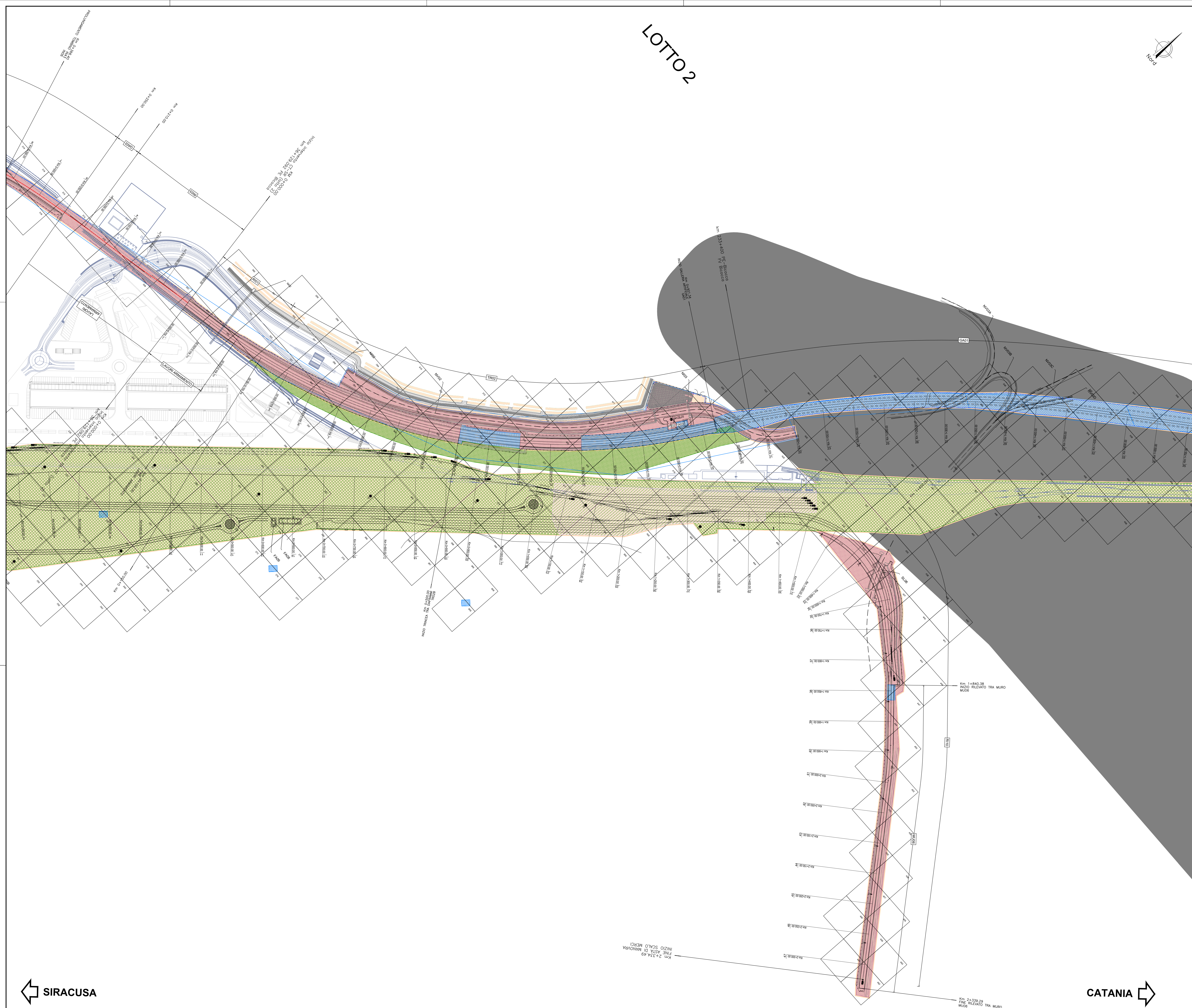


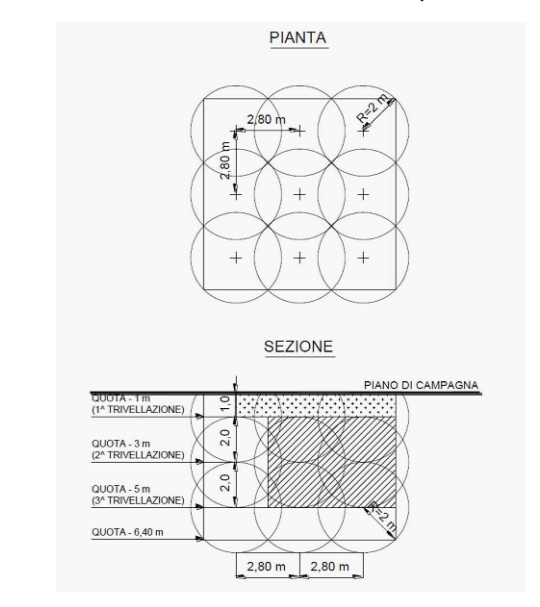
LOTTO 2



NOTE:

- TUTTE LE AREE INTERESSATE DA BONIFICA PROFONDA SARANNO PREVENTIVAMENTE TRATTATE CON BONIFICA SUPERFICIALE.
- SARÀ CURA ED ONERE DELL'APPALTATORE, NELLA SUCCESSIVA FASE COSTRUTTIVA, REDIGERE GLI ELABORATI DI B.O.E. DANDO EVIDENZA CHE LE AREE DI BONIFICA SIANO STATE SUDDIVISE IN CAMPI NUMERATI, COME INDICATO NELLA DIRETTIVA TECNICA DEL MINISTERO DELLA DIFESA GEN-85/001 DEL 2017, AL FINE CONCORDARE CON L'AUTORITÀ MILITARE LE MODALITÀ OPERATIVE DA SEGUIRE.

TRIVELLAZIONI (PZ)		COLORE (M)		LEGENDA LINEA PRINCIPALE
28.782	86.346	[Orange]	[Green]	Bonifica in superficie TOT MQ= 703.927
25.506	127.536	[Red]	[Blue]	Bonifica in superficie ed in profondità eseguita mediante trivellazioni spinte sino a mt. -3,00 dal p.c. con garanzia sino a mt. -4,00. TOT MQ= 338.478
7.041	49.292	[Blue]	[Light Blue]	Bonifica in superficie ed in profondità eseguita mediante trivellazioni spinte sino a mt. -5,00 dal p.c. con garanzia sino a mt. -6,00. TOT MQ= 261.308
197	591	[Light Blue]	[Pink]	Bonifica in superficie ed in profondità eseguita mediante trivellazioni spinte sino a mt. -7,00 dal p.c. con garanzia sino a mt. -8,00. TOT MQ= 72.107
		[Pink]	[Light Blue]	Bonifica in superficie ed in profondità eseguita mediante trivellazioni spinte sino a mt. -3,00 dal p.c. con garanzia sino a mt. -4,00 in presenza di acqua. TOT MQ= 1.544
		[Light Blue]	[Pink]	Scavo assaiuto. La campitura di scavo assistito è puramente indicativa, dal momento che potrà essere richiesta nel corso dell'attività di BOB dall'autorità militare competente, e come tale, la voce di tariffa BA-OB.C.0103.A nel computo, è stata prevista a misura. TOT MQ= 25.700
		[Dashed Blue]		Limite autorizzato



COMMITTENTE: 
 RETE FERROVIARIA ITALIANA
 GRUPPO FERROVIE DELLO STATO ITALIANE

PROGETTAZIONE: 
 GRUPPO FERROVIE DELLO STATO ITALIANE

**DIRETTRICE FERROVIARIA MESSINA-CATANIA-PALERMO
 NODO DI CATANIA**

S.O. COORDINAMENTO TERRITORIALE SUD

PROGETTO DEFINITIVO

**INTERRAMENTO LINEA PER IL PROLUNGAMENTO DELLA PISTA
 DELL'AEROPORTO DI FONTANAROSSA E PER LA MESSA A STI DEL
 TRATTO DI LINEA INTERESSATO.**

MACROFASE FUNZIONALE 1

LOTTO 2

ELABORATI GENERALI - B.O.E. - BB

Planimetria di progetto con B.O.E. - Tav. 1/4

SCALA: 1:2000

COMMESSA	LOTTO	FASE	ENTE	TIPO DOC.	OPERA/DISCIPLINA	PROGR.	REV.
RS3H	02	D	78	P6	BB0000	001	B

Rev.	Descrizione	Redatto	Data	Verificato	Data	Approvato	Data	Autorizzato Data
A	Emissione esecutiva	L. Neri	Marzo 2021	L. Neri	Marzo 2021	S. Neri	Marzo 2021	01/2021
B	Emissione per GIS	L. Neri	Luglio 2021	C. Tassari	Luglio 2021	S. Neri	Luglio 2021	01/2021

File: RS3H.0.2.D.78.P6.BB.00.0.0.001.B n. Elab.:

SIRACUSA

CATANIA