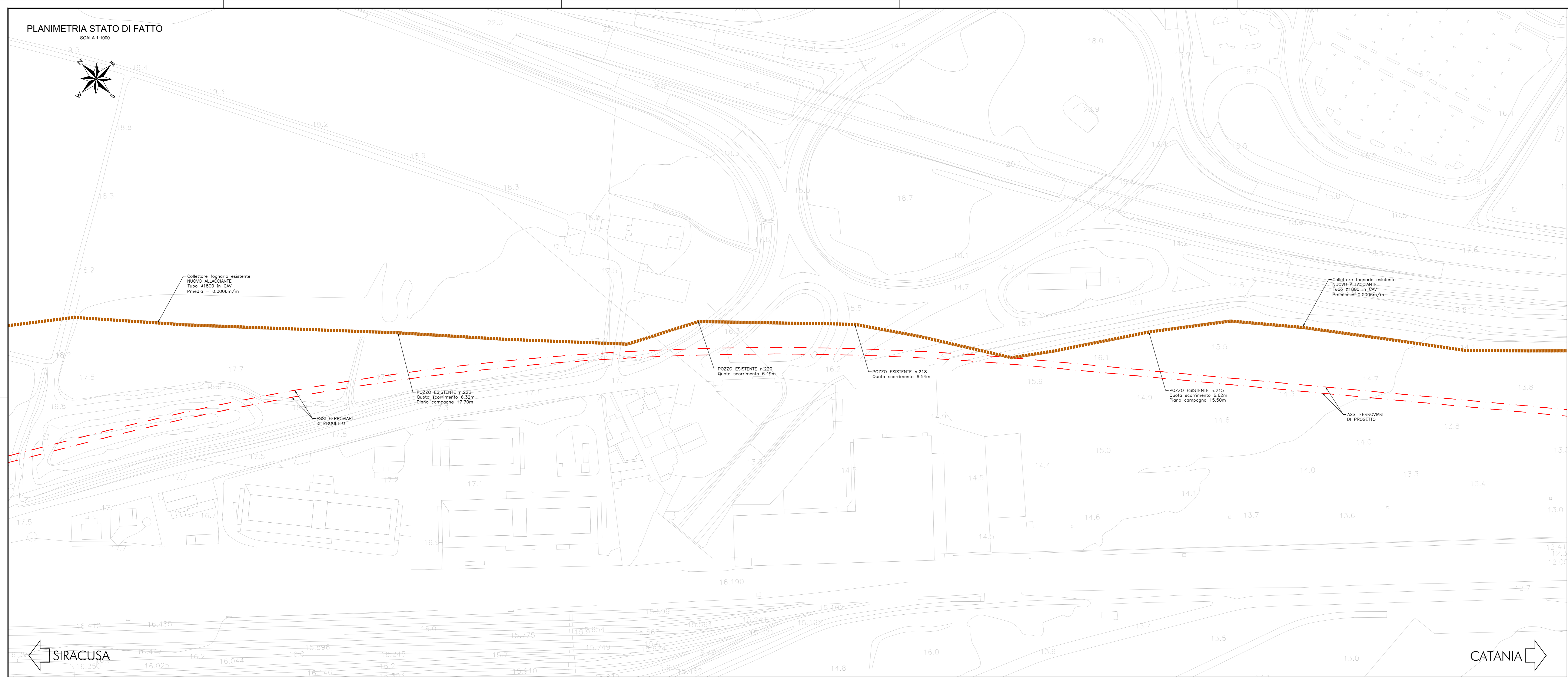
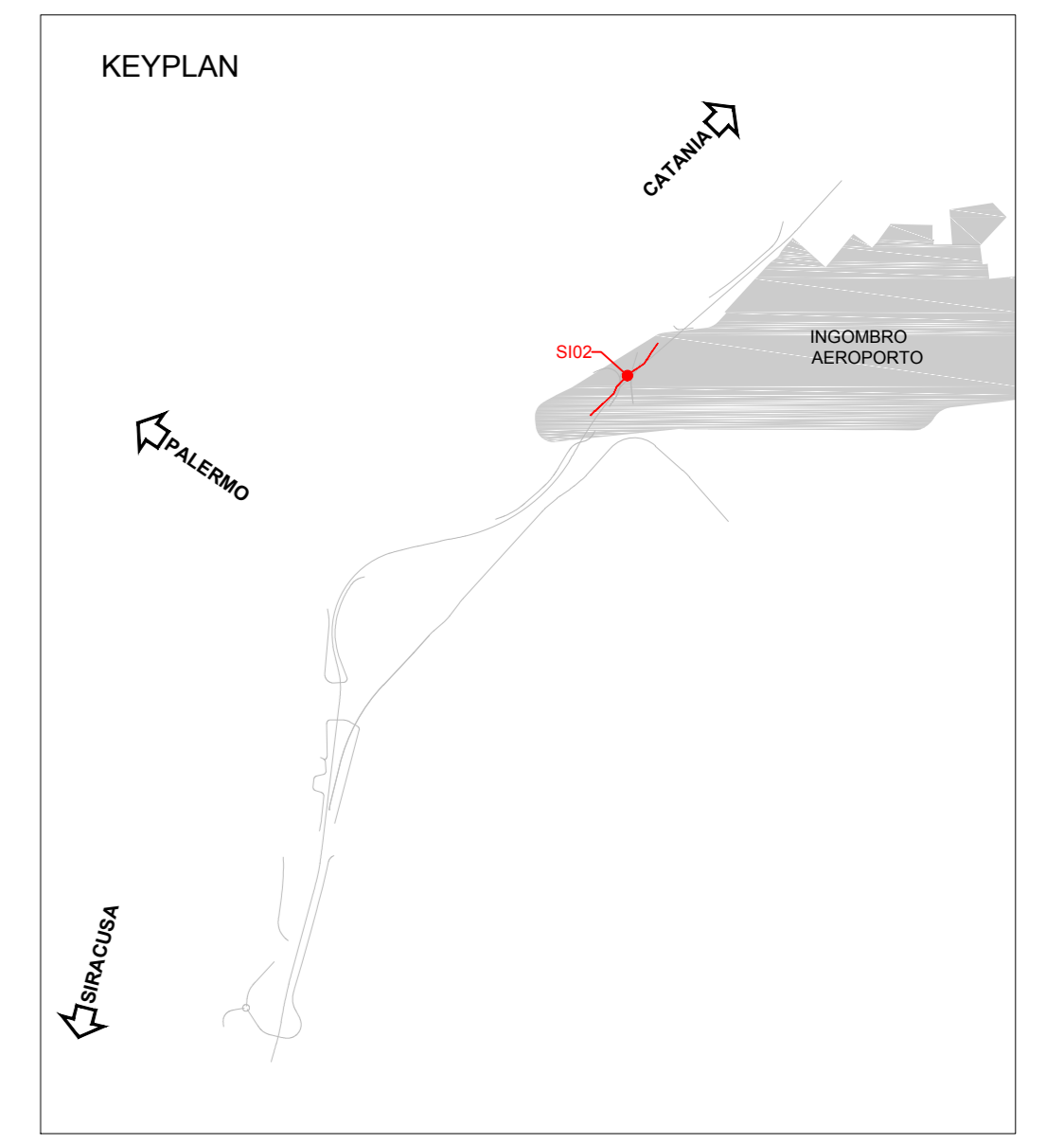


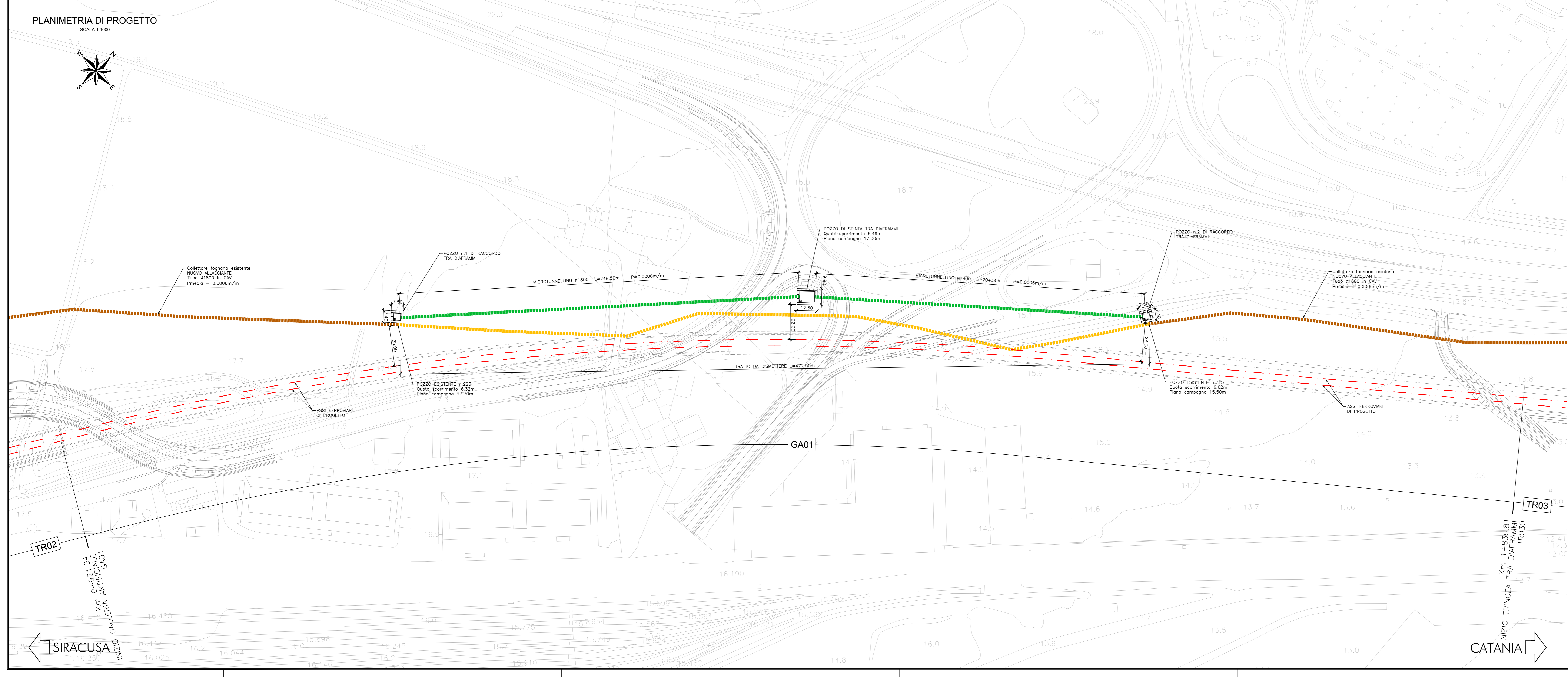
PLANIMETRIA STATO DI FATTO  
SCALA 1:1000



NOTE:  
-LO STATO DI FATTO E' STATO RICAVATO DALLE CONVENZIONI RICEVUTE DAGLI ENTI. SARÀ A CURA ED ONERE DELL'APPALTATORE, IN FASE DI PROGETTAZIONE ESECUTIVA, PREVEDERE UN RILIEVO DI DETTAGLIO DEL SOTTOSERVIZIO NEL TRATTO INTERESSATO DALL'INTERVENTO  
-NELLA SUCCESSIVA FASE PROGETTUALE ANDRÀ CURATO IL DETTAGLIO DELL'ALLACIO TRA POZZETTO ESISTENTE E POZZETTO DI PROGETTO



PLANIMETRIA DI PROGETTO  
SCALA 1:1000



COMMITTENTE:   
PROGETTAZIONE: 

DIRETTRICE FERROVIARIA MESSINA-CATANIA-PALERMO  
NODO DI CATANIA

U.O. INFRASTRUTTURE SUD

PROGETTO DEFINITIVO

INTERRAMENTO LINEA PER IL PROLUNGAMENTO DELLA PISTA DELL'AEROPORTO DI FONTANAROSSA E PER LA MESSA A STI DEL TRATTO DI LINEA INTERESSATO.  
MACROFASE FUNZIONALE 1  
LOTTO 2  
RISOLUZIONE SOTTOSERVIZI  
SI02 - Planimetria dello stato di fatto e di progetto

SCALA:  
1:1000

COMMESSA LOTTO FASE ENTE TIPO DOC. OPERA/DISCIPLINA PROG. REV.

RS3H 02 D 78 P7 SI0200 001 A

Rev.	Descrizione	Redatto	Data	Verificato	Data	Approvato	Data	Autorizzato Data
A	Emissione esecutiva	L. Neri	Aprile 2020	Messaggio Clienti	Aprile 2020	S. Verrini	Aprile 2020	01/04/2020

File: RS3H.0.2.D.78.P7.SI.02.0.0.001.A n. Elab.: