PROFILO NV02
SEZIONE 1
PROGRESSIVA 0.00

A ANTICAPILLARE	m²	12.19
RN RINTERRO	m²	12.19
ST STERRO	m²	9.76
b BINDER	m	20.25
c BASE	m	20.25
d MISTO CEMENTATO	m	20.25
f FONDAZIONE	m	20.25
sc SCOTICO	m	24.38
t VEGETALE	m	1.54
u USURA	m	20.25

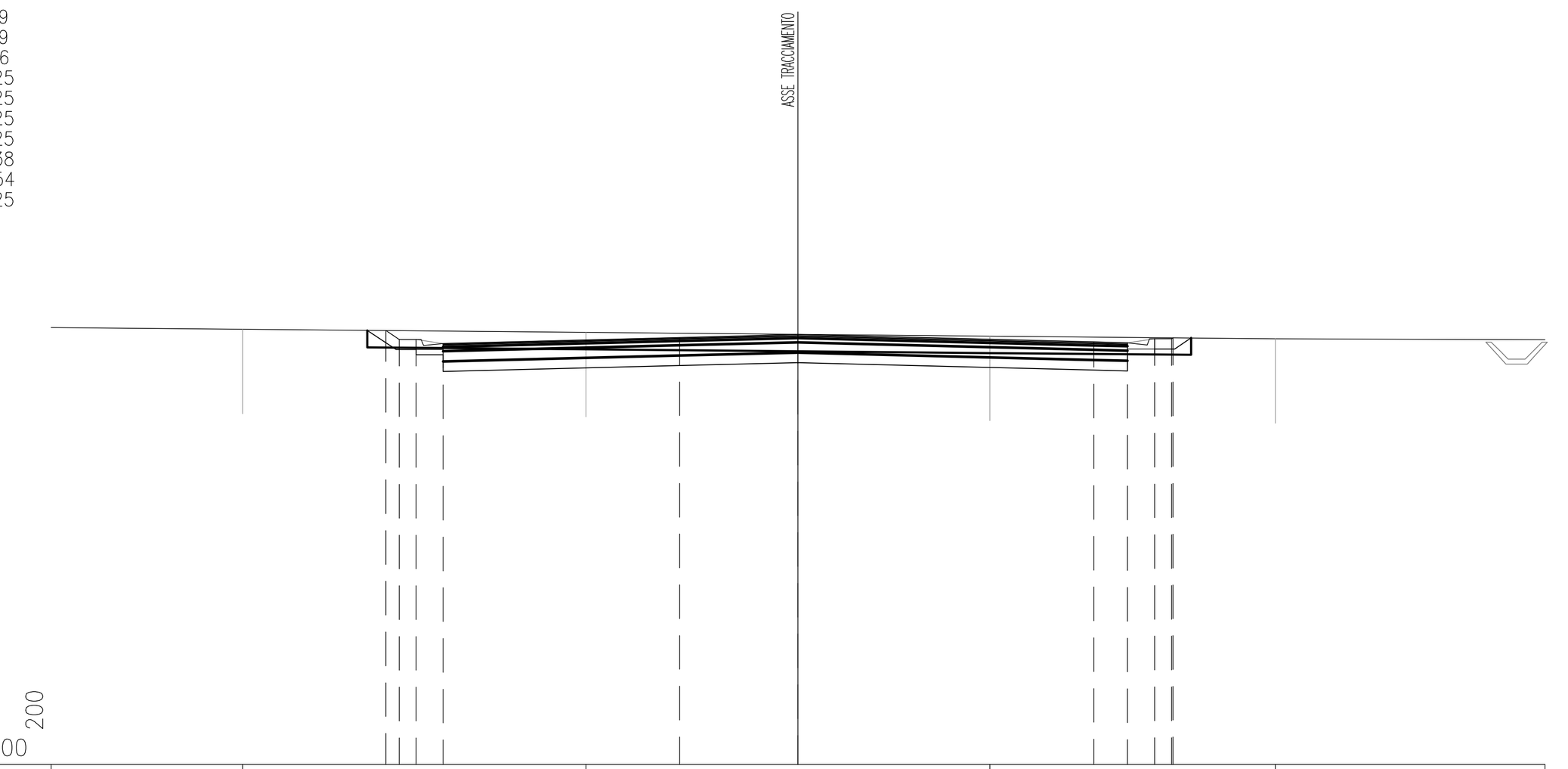

PROGRESSIVE TERRENO	-16.44 -6.27 5.68 14.13
PARZIALI TERRENO	13.56 10.17 11.95 8.45 15.87
QUOTE TERRENO	18.87 18.78 18.67 18.59
PROGRESSIVE PROGETTO	-12.20 -11.80 -11.30 -10.50 -3.50 0.00 8.75 9.75 10.55 11.05 11.10
PARZIALI PROGETTO	0.40 0.50 0.80 7.00 3.50 8.75 1.00 0.80 0.50 0.05
QUOTE PROGETTO	18.83 18.57 18.57 18.45 18.62 18.71 18.49 18.47 18.58 18.58 18.62

PROFILO NV02
SEZIONE 2
PROGRESSIVA 50.00

A ANTICAPILLARE	m²	11.93
F FOSSO	m²	0.84
RI RILEVATO	m²	0.04
RN RINTERRO	m²	11.28
ST STERRO	m²	4.92
b BINDER	m	19.31
c BASE	m	19.31
e SUPERCOMPATTATO	m	21.37
f FONDAZIONE	m	20.91
g GEOTESSILE	m	2.25
sc SCOTICO	m	23.80
t VEGETALE	m	3.81
u USURA	m	19.33

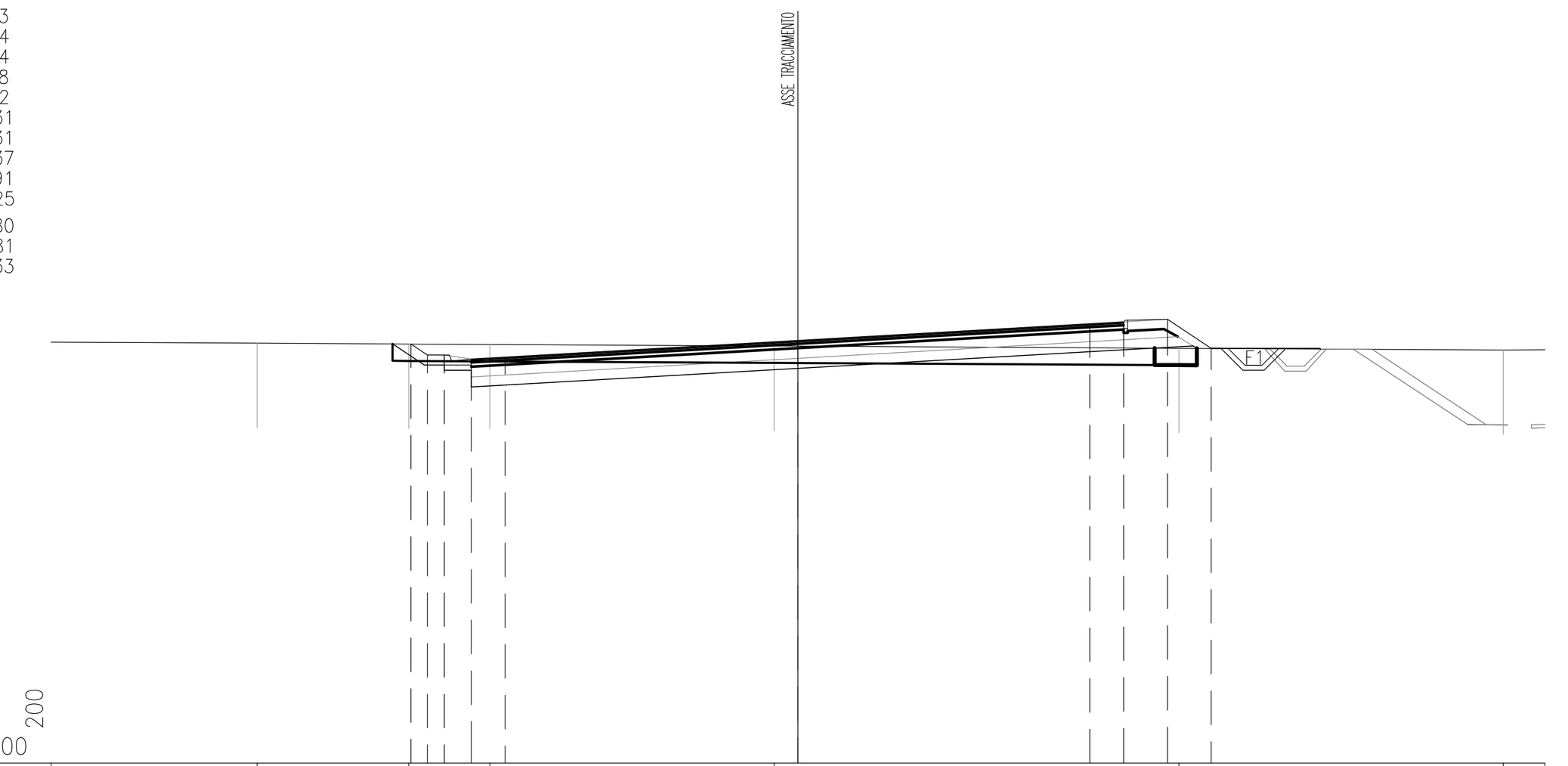

PROGRESSIVE TERRENO	-16.00 -11.52 -9.12 -0.71 11.27 20.87
PARZIALI TERRENO	6.11 4.48 2.40 8.41 11.98 9.60 9.13
QUOTE TERRENO	18.43 18.40 18.39 18.34 18.28 18.22
PROGRESSIVE PROGETTO	-11.45 -10.97 -10.47 -9.67 -8.66 0.00 8.63 9.64 10.94 12.23
PARZIALI PROGETTO	0.48 0.50 0.80 1.01 8.66 8.63 1.01 1.30 1.29
QUOTE PROGETTO	18.40 18.08 18.08 17.96 18.02 18.51 19.00 19.06 19.13 18.27

PROFILO NV02
SEZIONE 3
PROGRESSIVA 100.00

A ANTICAPILLARE	m²	1.12
F FOSSO	m²	1.67
RI RILEVATO	m²	0.14
RN RINTERRO	m²	7.34
ST STERRO	m²	1.39
b BINDER	m	11.18
c BASE	m	11.18
d MISTO CEMENTATO	m	15.30
f FONDAZIONE	m	14.38
g GEOTESSILE	m	3.23
sc SCOTICO	m	16.91
t VEGETALE	m	4.07
u USURA	m	11.20

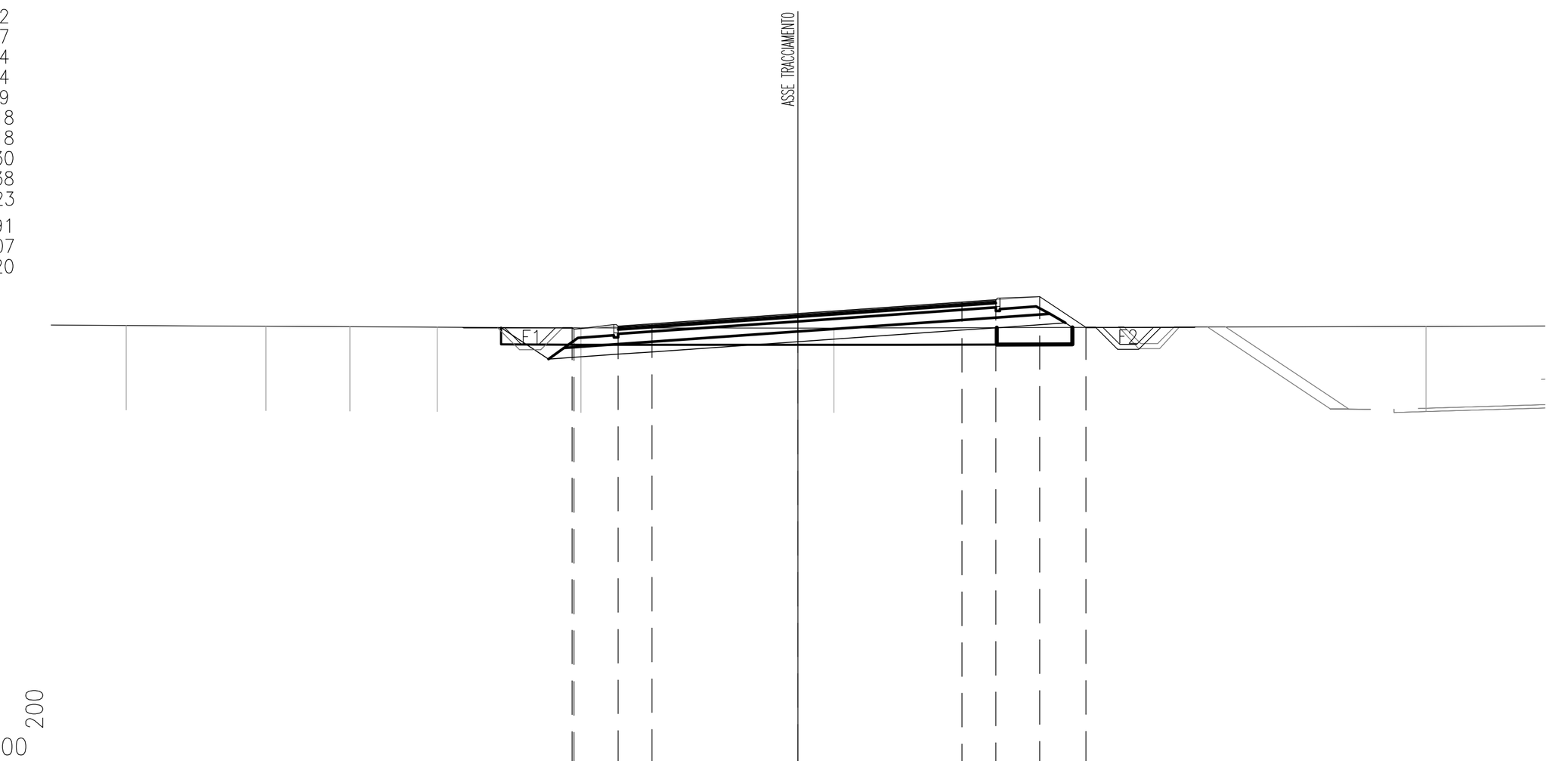

PROGRESSIVE TERRENO	-19.88 -15.74 -13.26 -10.68 -6.43 1.06 18.59
PARZIALI TERRENO	3.29 4.14 2.48 2.58 4.25 7.49 17.53 11.41
QUOTE TERRENO	17.96 17.93 17.92 17.91 17.88 17.88 17.93
PROGRESSIVE PROGETTO	-6.68 -6.63 -5.33 -4.32 0.00 4.85 5.85 7.15 8.52
PARZIALI PROGETTO	0.05 1.30 1.01 4.32 4.85 1.00 1.30 1.37
QUOTE PROGETTO	17.89 17.85 17.94 18.01 18.31 18.65 18.72 18.81 17.90

PROFILO NV02
SEZIONE 4
PROGRESSIVA 150.00

A ANTICAPILLARE	m²	6.73
F FOSSO	m²	0.82
RN RINTERRO	m²	6.73
ST STERRO	m²	2.20
b BINDER	m	9.00
c BASE	m	9.00
e SUPERCOMPATTATO	m	11.06
f FONDAZIONE	m	10.60
sc SCOTICO	m	13.44
t VEGETALE	m	2.90
u USURA	m	9.02

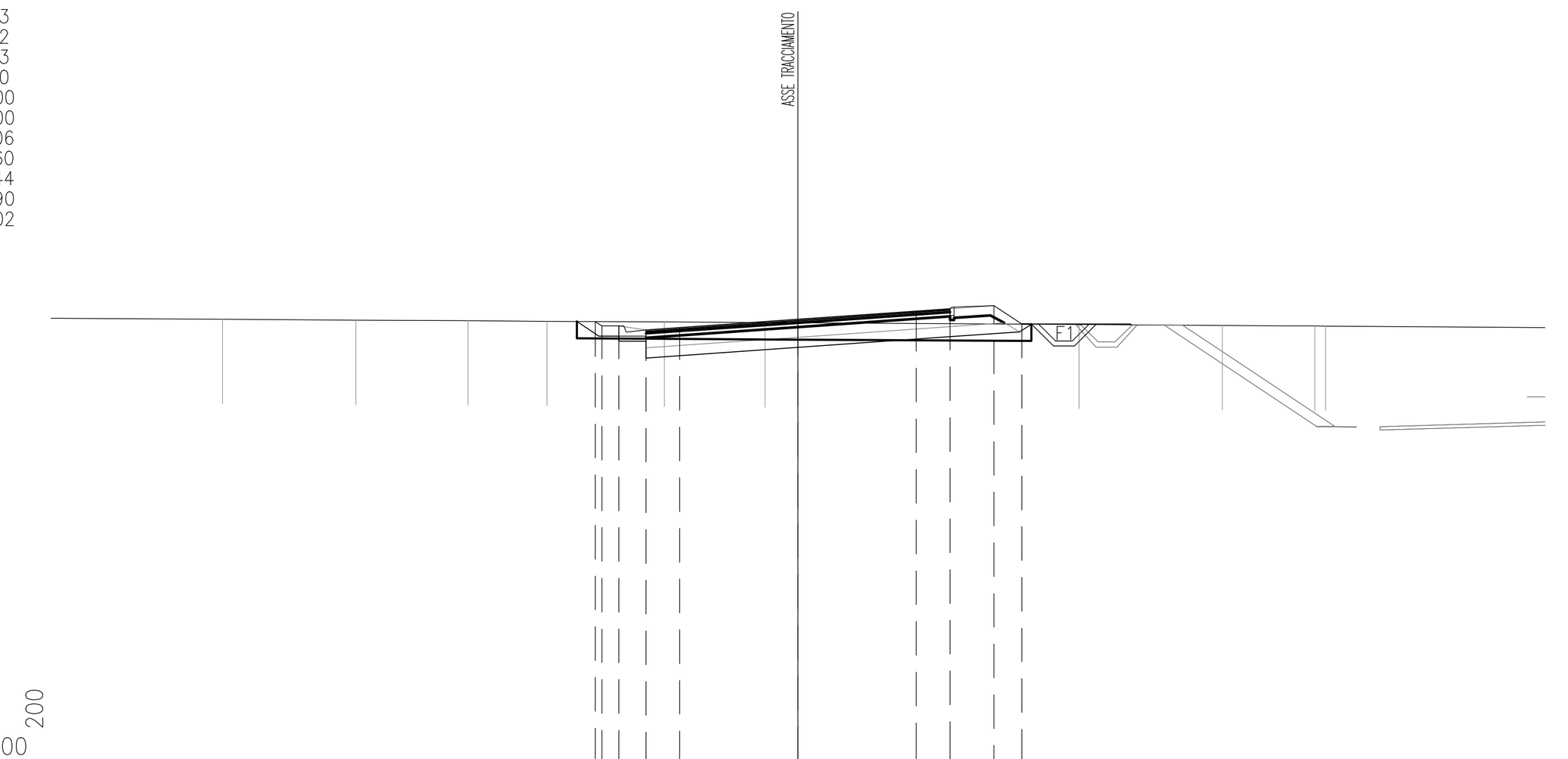

PROGRESSIVE TERRENO	-17.03 -13.08 -9.76 -7.42 -3.95 -0.98 8.32 12.56 15.29 15.61
PARZIALI TERRENO	9.41 3.95 3.32 2.34 3.47 2.97 9.30 4.24 2.73 14.19
QUOTE TERRENO	18.14 18.11 18.09 18.08 18.06 18.04 17.99 17.96 17.94 17.94
PROGRESSIVE PROGETTO	-6.00 -5.80 -5.30 -4.50 -3.50 0.00 3.50 4.50 5.80 6.62
PARZIALI PROGETTO	0.20 0.50 0.80 1.00 3.50 3.50 1.00 1.30 0.82
QUOTE PROGETTO	18.07 17.94 17.94 17.82 17.89 18.14 18.38 18.45 18.54 18.00

PROFILO NV02
SEZIONE 5
PROGRESSIVA 200.00

A ANTICAPILLARE	m²	7.34
F FOSSO	m²	1.66
RI RILEVATO	m²	1.32
RN RINTERRO	m²	3.87
ST STERRO	m²	0.03
b BINDER	m	9.00
c BASE	m	9.00
e SUPERCOMPATTATO	m	13.12
f FONDAZIONE	m	12.20
g GEOTESSILE	m	7.96
sc SCOTICO	m	14.66
t VEGETALE	m	5.22
u USURA	m	9.00

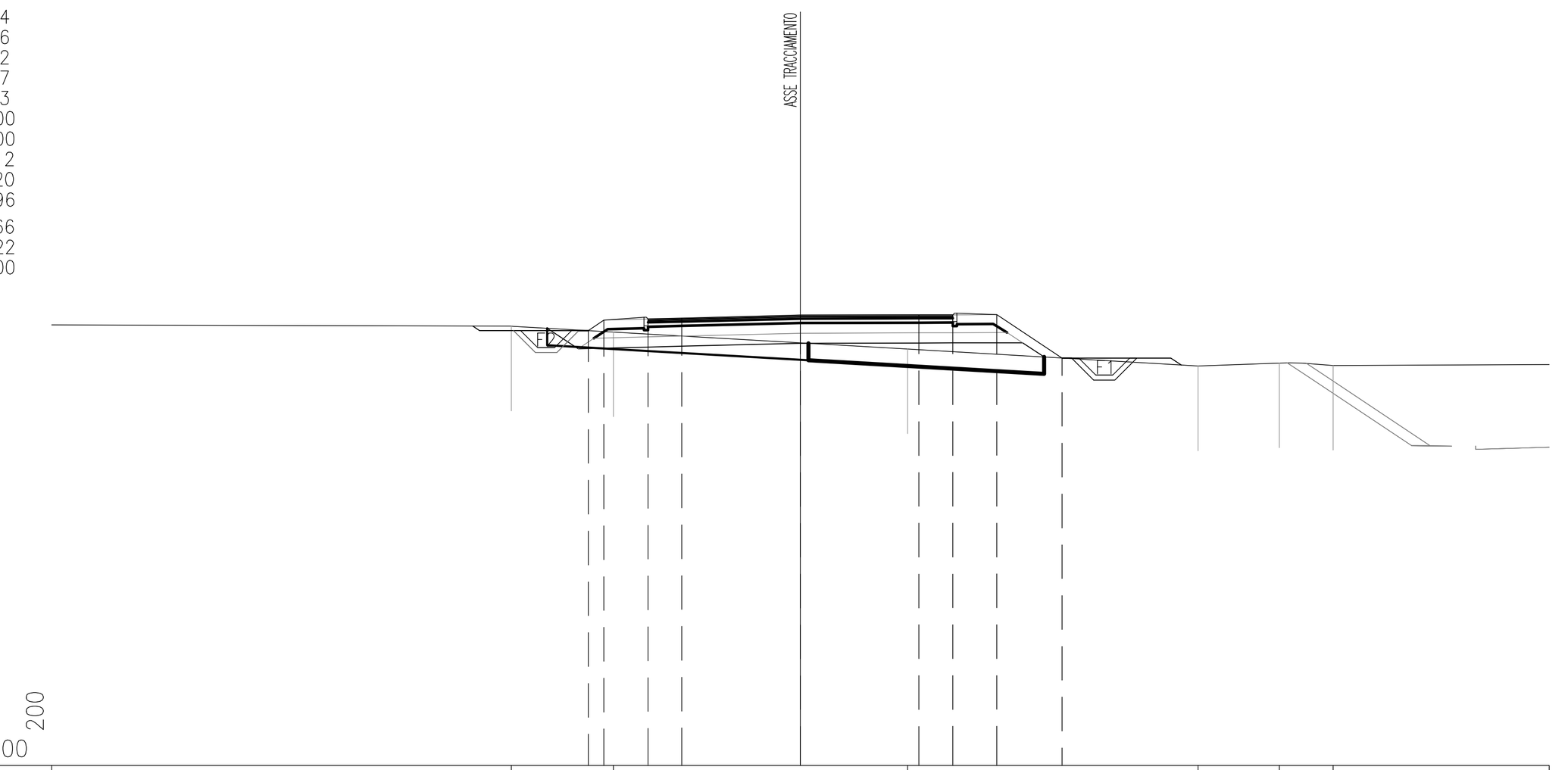

PROGRESSIVE TERRENO	-8.53 -5.52 3.16 11.74 14.13 15.73
PARZIALI TERRENO	21.47 3.01 8.68 8.58 2.39 12.50
QUOTE TERRENO	17.97 17.80 17.30 16.79 16.88 16.81
PROGRESSIVE PROGETTO	-6.26 -5.80 -4.50 -3.50 0.00 3.50 4.50 5.80 7.72
PARZIALI PROGETTO	0.46 1.30 1.00 3.50 3.50 1.00 1.30 1.92
QUOTE PROGETTO	17.84 18.15 18.18 18.21 18.30 18.30 18.31 18.31 17.03

PROFILO NV02
SEZIONE 6
PROGRESSIVA 250.00

A ANTICAPILLARE	m²	7.18
F FOSSO	m²	1.64
RN RINTERRO	m²	7.18
b BINDER	m	9.00
c BASE	m	9.00
d MISTO CEMENTATO	m	13.12
f FONDAZIONE	m	12.20
sc SCOTICO	m	14.37
t VEGETALE	m	3.92
u USURA	m	9.00

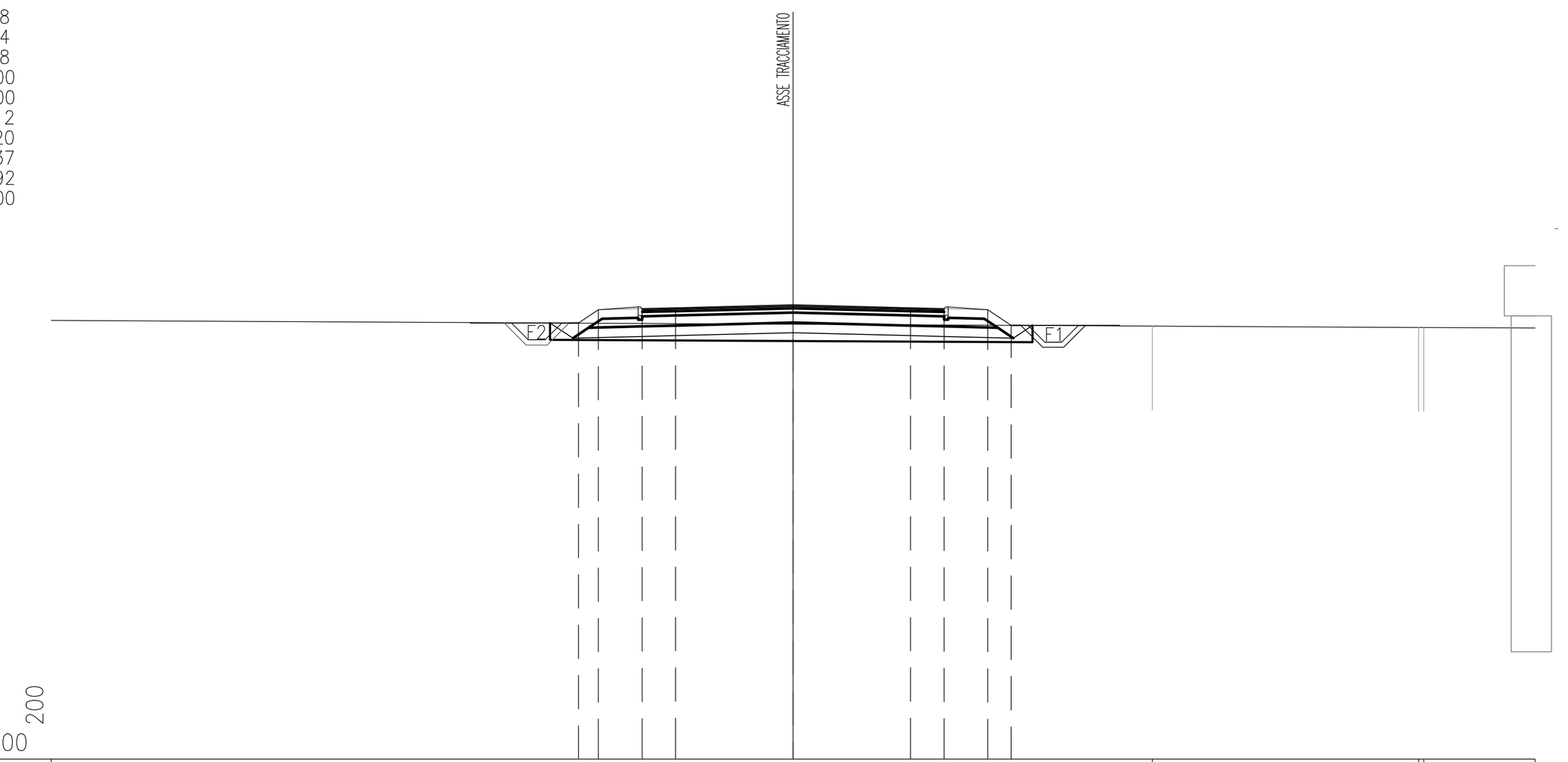

PROGRESSIVE TERRENO	10.70 18.63 18.78
PARZIALI TERRENO	35.99 7.93 3.76
QUOTE TERRENO	17.90 17.86 17.85
PROGRESSIVE PROGETTO	-6.40 -5.80 -4.50 -3.50 0.00 3.50 4.50 5.80 6.50
PARZIALI PROGETTO	0.60 1.30 1.00 3.50 3.50 1.00 1.30 0.70
QUOTE PROGETTO	17.98 18.38 18.41 18.44 18.53 18.44 18.41 18.38 17.92

PROFILO NV02
SEZIONE 7
PROGRESSIVA 300.00

A ANTICAPILLARE	m²	6.92
F FOSSO	m²	1.68
RN RINTERRO	m²	6.92
b BINDER	m	9.00
c BASE	m	9.00
d MISTO CEMENTATO	m	13.12
f FONDAZIONE	m	12.20
sc SCOTICO	m	13.84
t VEGETALE	m	4.54
u USURA	m	9.00

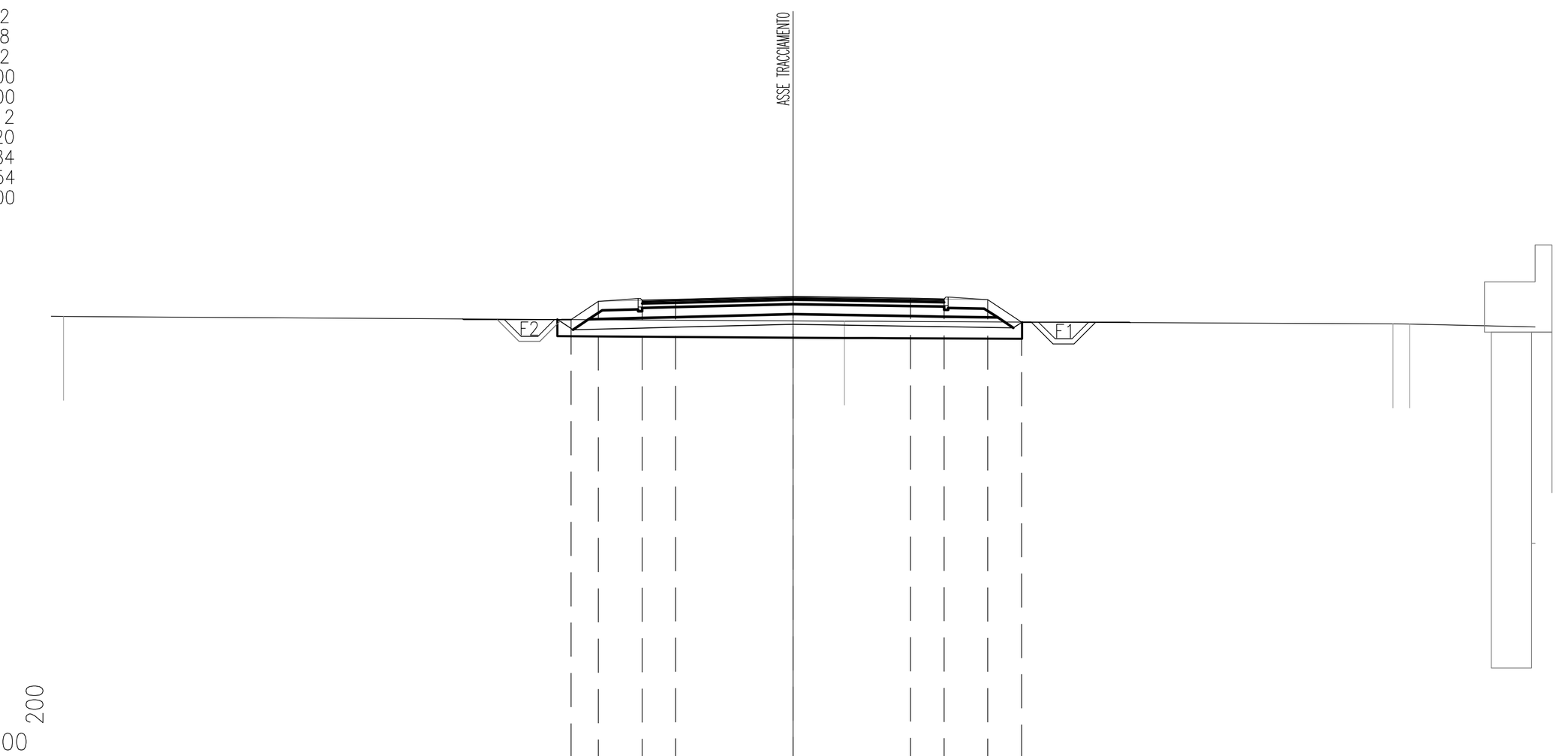

PROGRESSIVE TERRENO	-21.73 1.53 17.87 18.36
PARZIALI TERRENO	8.27 23.26 16.34 12.13
QUOTE TERRENO	18.17 18.02 17.94 17.94
PROGRESSIVE PROGETTO	-6.61 -5.80 -4.50 -3.50 0.00 3.50 4.50 5.80 6.81
PARZIALI PROGETTO	0.81 1.30 1.00 3.50 3.50 1.00 1.30 1.01
QUOTE PROGETTO	18.07 18.61 18.65 18.67 18.76 18.70 18.69 18.67 18.00

PROFILO NV02
SEZIONE 8
PROGRESSIVA 350.00

A ANTICAPILLARE	m²	7.30
F FOSSO	m²	1.65
RI RILEVATO	m²	1.73
RN RINTERRO	m²	3.75
b BINDER	m	9.00
c BASE	m	9.00
e SUPERCOMPATTATO	m	13.12
f FONDAZIONE	m	12.20
g GEOTESSILE	m	8.13
sc SCOTICO	m	14.62
t VEGETALE	m	5.34
u USURA	m	9.02

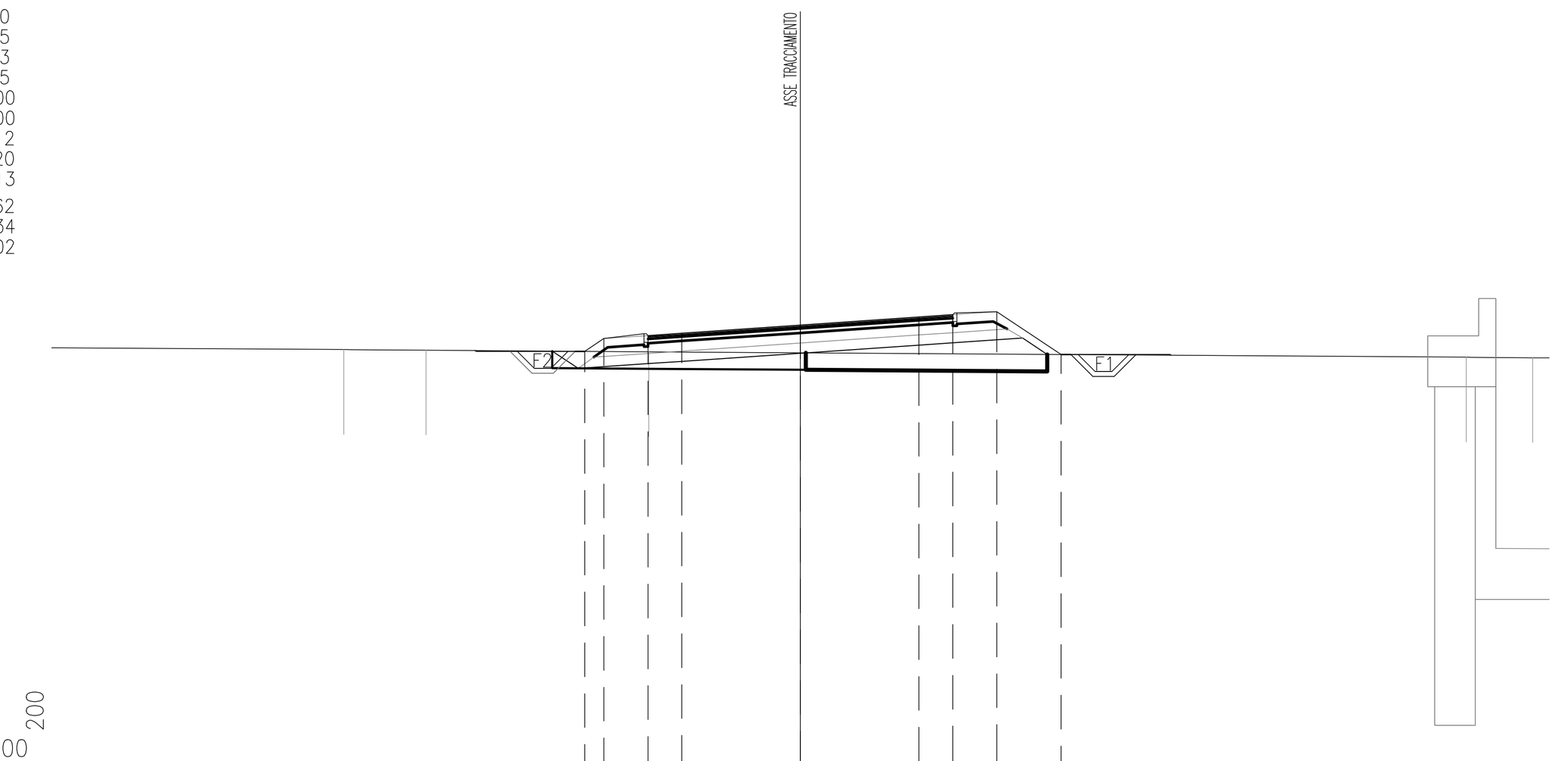

PROGRESSIVE TERRENO	-13.48 -11.05 -4.47 19.65 21.62
PARZIALI TERRENO	16.52 2.43 6.58 24.12 2.88
QUOTE TERRENO	18.27 18.25 18.20 18.04 18.03
PROGRESSIVE PROGETTO	-6.37 -5.80 -4.50 -3.50 0.00 3.50 4.50 5.80 7.70
PARZIALI PROGETTO	0.57 1.30 1.00 3.50 3.50 1.00 1.30 1.90
QUOTE PROGETTO	18.22 18.59 18.68 18.75 18.99 19.23 19.30 19.39 18.12

PROFILO NV02
SEZIONE 9
PROGRESSIVA 400.00

A ANTICAPILLARE	m²	7.50
F FOSSO	m²	1.65
RI RILEVATO	m²	9.73
b BINDER	m	9.00
c BASE	m	9.00
e SUPERCOMPATTATO	m	13.12
f FONDAZIONE	m	12.20
g GEOTESSILE	m	16.00
sc SCOTICO	m	15.00
t VEGETALE	m	7.61
u USURA	m	9.02

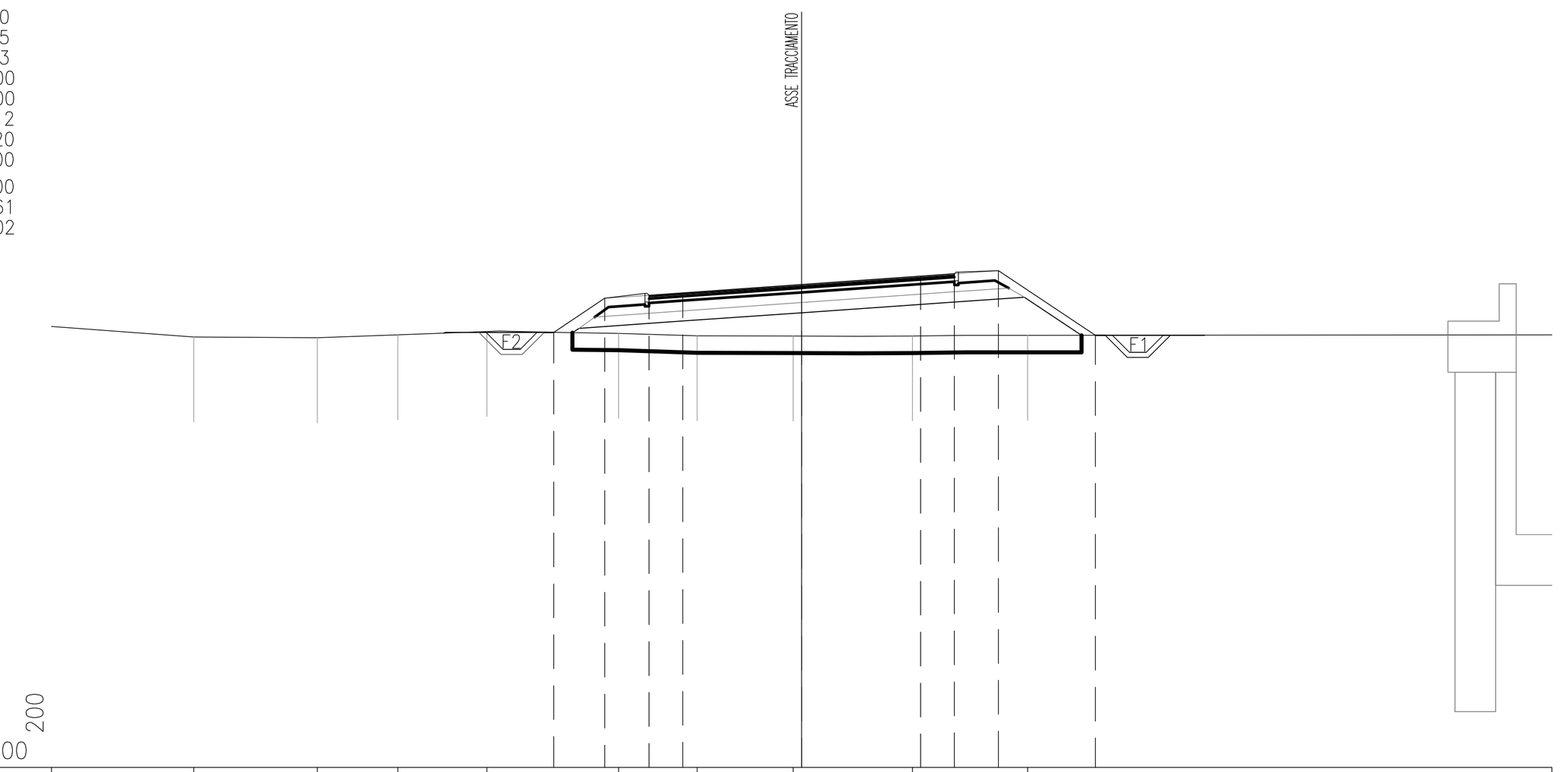

PROGRESSIVE TERRENO	-17.91 -14.27 -11.90 -9.27 -5.39 -3.08 -0.25 3.26 6.66
PARZIALI TERRENO	7.92 3.64 2.37 2.63 3.88 2.31 2.83 3.51 3.40 18.62
QUOTE TERRENO	17.68 17.65 17.74 17.84 17.79 17.71 17.70 17.71 17.73
PROGRESSIVE PROGETTO	-7.30 -5.80 -4.50 -3.50 0.00 3.50 4.50 5.80 8.65
PARZIALI PROGETTO	1.50 1.30 1.00 3.50 3.50 1.00 1.30 2.85
QUOTE PROGETTO	17.81 18.82 18.91 18.98 19.22 19.47 19.54 19.63 17.73

PROFILO NV02
SEZIONE 10
PROGRESSIVA 450.00

A ANTICAPILLARE	m²	7.77
F FOSSO	m²	1.65
RI RILEVATO	m²	12.33
b BINDER	m	9.00
c BASE	m	9.00
d MISTO CEMENTATO	m	13.12
f FONDAZIONE	m	12.20
g GEOTESSILE	m	16.53
sc SCOTICO	m	15.53
t VEGETALE	m	8.27
u USURA	m	9.00

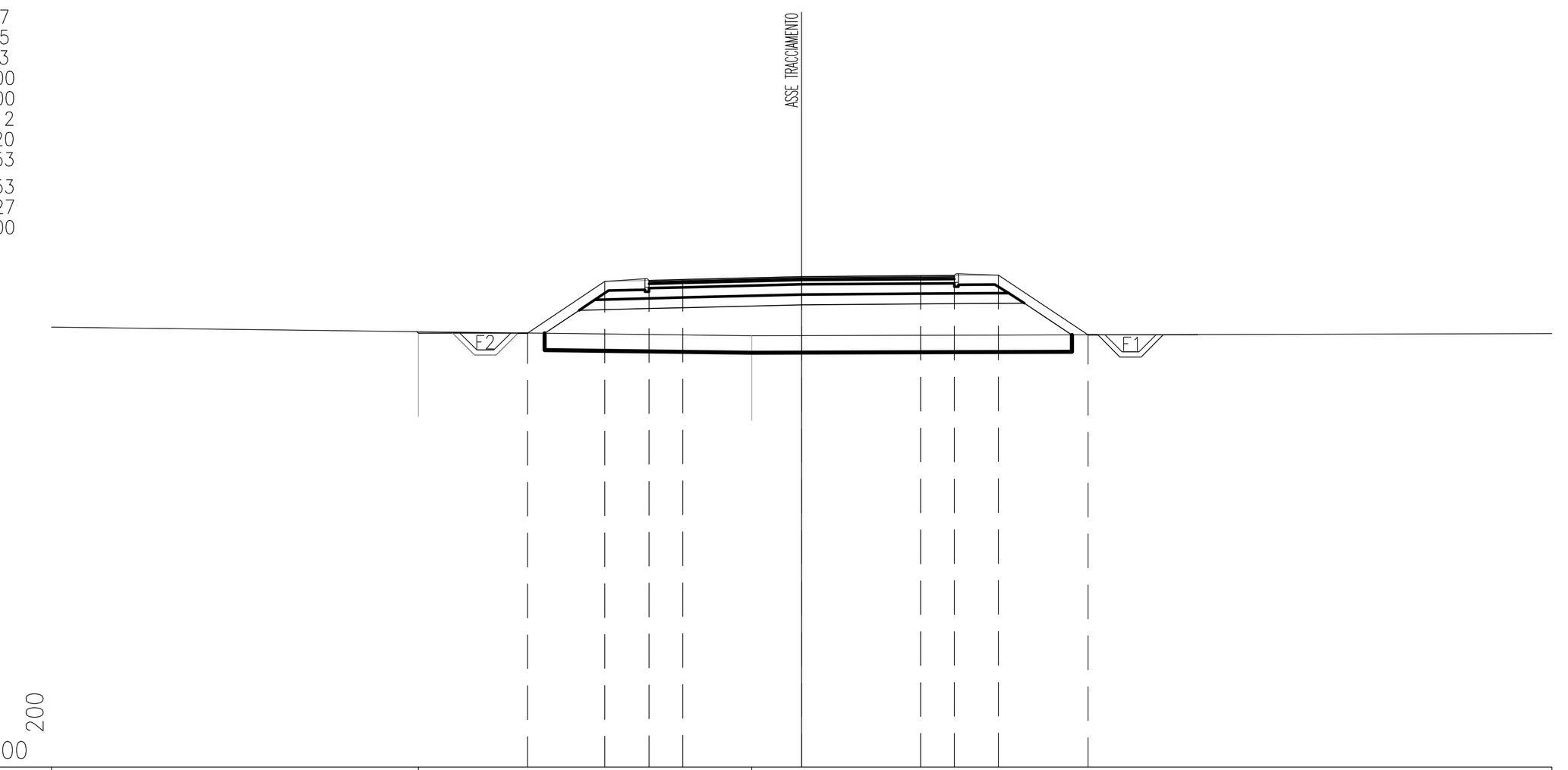

PROGRESSIVE TERRENO	-11.29 -1.47
PARZIALI TERRENO	11.05 9.82 31.47
QUOTE TERRENO	17.83 17.71
PROGRESSIVE PROGETTO	-8.08 -5.80 -4.50 -3.50 0.00 3.50 4.50 5.80 8.44
PARZIALI PROGETTO	2.28 1.30 1.00 3.50 3.50 1.00 1.30 2.64
QUOTE PROGETTO	17.79 19.31 19.34 19.37 19.45 19.48 19.49 19.50 17.74

PROFILO NV02
SEZIONE 11
PROGRESSIVA 500.00

A ANTICAPILLARE	m²	7.89
F FOSSO	m²	1.65
RI RILEVATO	m²	14.40
b BINDER	m	9.00
c BASE	m	9.00
d MISTO CEMENTATO	m	13.12
f FONDAZIONE	m	12.20
g GEOTESSILE	m	16.80
sc SCOTICO	m	15.80
t VEGETALE	m	8.61
u USURA	m	9.00

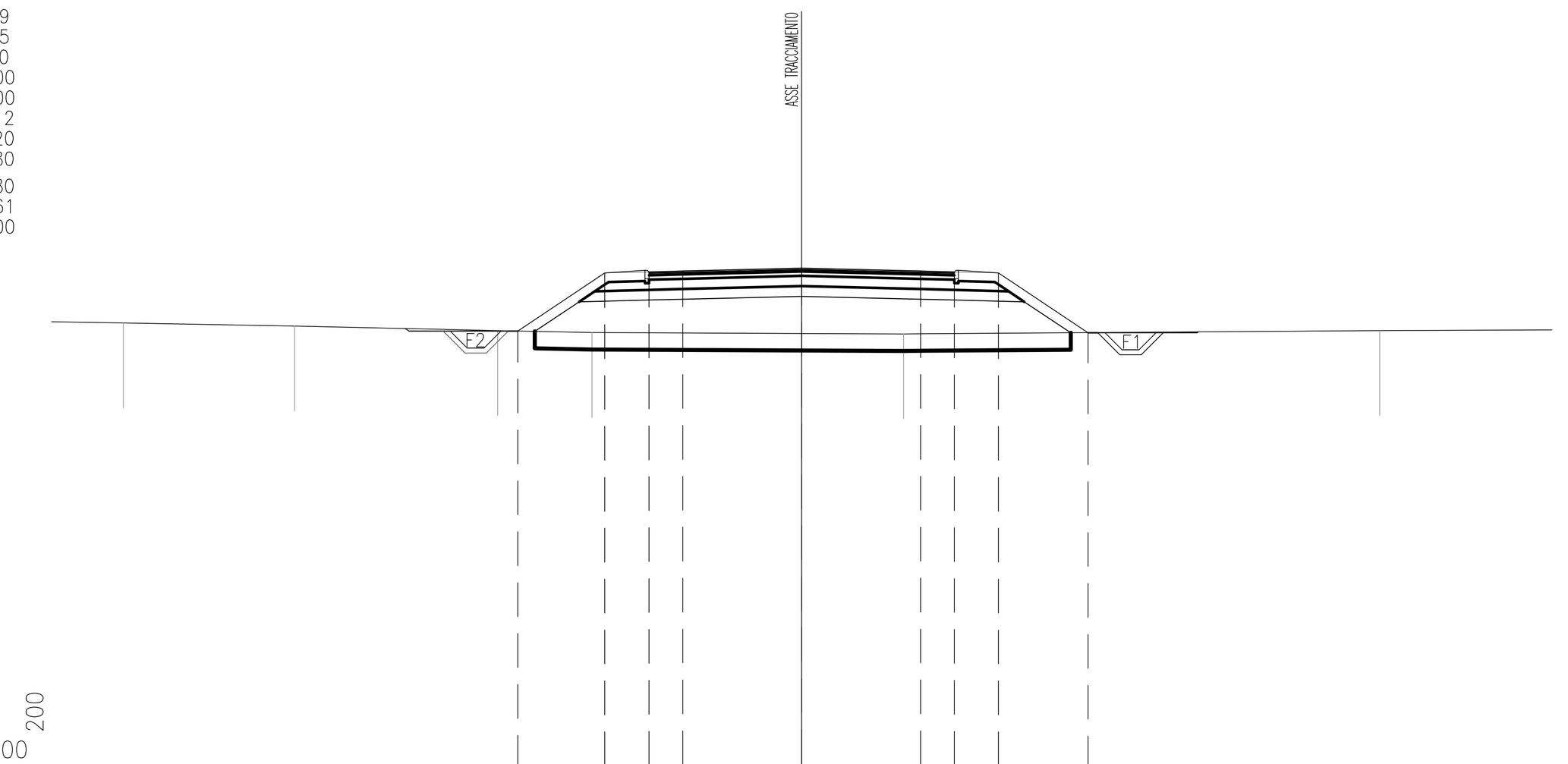

PROGRESSIVE TERRENO	-19.99 -14.94 -8.96 -6.18 3.00 17.03
PARZIALI TERRENO	10.01 5.05 5.98 2.78 9.18 14.03 12.97
QUOTE TERRENO	18.07 17.98 17.84 17.79 17.75 17.84
PROGRESSIVE PROGETTO	-8.36 -5.80 -4.50 -3.50 0.00 3.50 4.50 5.80 8.44
PARZIALI PROGETTO	2.56 1.30 1.00 3.50 3.50 1.00 1.30 2.64
QUOTE PROGETTO	17.83 19.54 19.57 19.60 19.69 19.60 19.57 19.54 17.78

PROFILO NV02
SEZIONE 12
PROGRESSIVA 550.00

A ANTICAPILLARE	m²	6.04
F FOSSO	m²	0.83
RI RILEVATO	m²	9.19
b BINDER	m	9.00
c BASE	m	9.00
d MISTO CEMENTATO	m	11.06
f FONDAZIONE	m	10.60
g GEOTESSILE	m	13.07
sc SCOTICO	m	12.07
t VEGETALE	m	3.93
u USURA	m	9.00

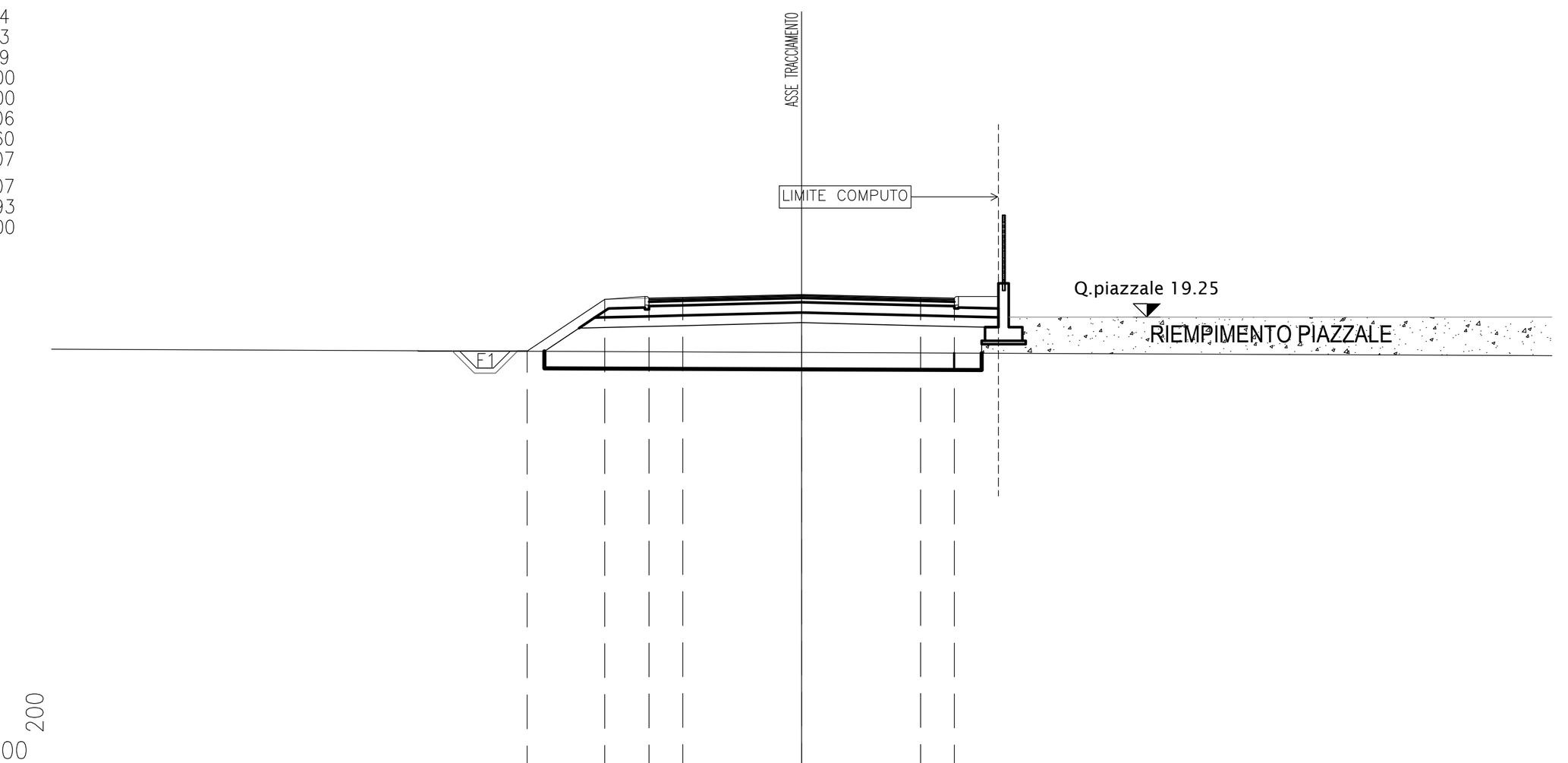

PROGRESSIVE TERRENO	
PARZIALI TERRENO	
QUOTE TERRENO	
PROGRESSIVE PROGETTO	-8.09 -5.80 -4.50 -3.50 0.00 3.50 4.50
PARZIALI PROGETTO	2.29 1.30 1.00 3.50 3.50 1.00
QUOTE PROGETTO	18.25 19.77 19.81 19.83 19.92 19.83 19.81

COMMITTENTE:

RFI RETE FERROVIARIA ITALIANA
GRUPPO FERROVIE DELLO STATO ITALIANE

PROGETTAZIONE:

ITALFERR
GRUPPO FERROVIE DELLO STATO ITALIANE

DIRETTRICE FERROVIARIA MESSINA-CATANIA-PALERMO
NODO DI CATANIA

U.O. INFRASTRUTTURE SUD

PROGETTO DEFINITIVO

INTERRAMENTO LINEA PER IL PROLUNGAMENTO DELLA PISTA DELL'AEROPORTO DI FONTANAROSSA E PER LA MESSA A STI DEL TRATTO DI LINEA INTERESSATO.

MACROFASE FUNZIONALE 1

LOTTO 2

Interramento Linea PA-CT - VIABILITA' - NV

NV02 viabilità di raccordo della SP55 con NV12 PE Bicocca - Sezioni trasversali - Tav. 1/2

SCALA: 1:200

COMMESSA	LOTTO	FASE	ENTE	TIPO DOC.	OPERA/DISCIPLINA	PROGR.	REV.
RS3H	02	D	78	W9	NV0200	001	B

Rev.	Descrizione	Redatto	Data	Verificato	Data	Approvato	Data	Autorizzato Data
A	Emissione esecutiva	L.Nani	Gennaio 2020	C. Toraldo	Gennaio 2020	S.Vanfiori	Gennaio 2020	D.Tiberti Febbraio 2020
B	Emissione esecutiva	L.Nani	Febbraio 2020	C. Toraldo	Febbraio 2020	S.Vanfiori	Febbraio 2020	

File: RS3H.0.2.D.78.W9.NV.02.0.0.001.B

n. Elab.: