PROFILO NV05
SEZIONE 1
PROGRESSIVA 0.00

u USURA m 6.80

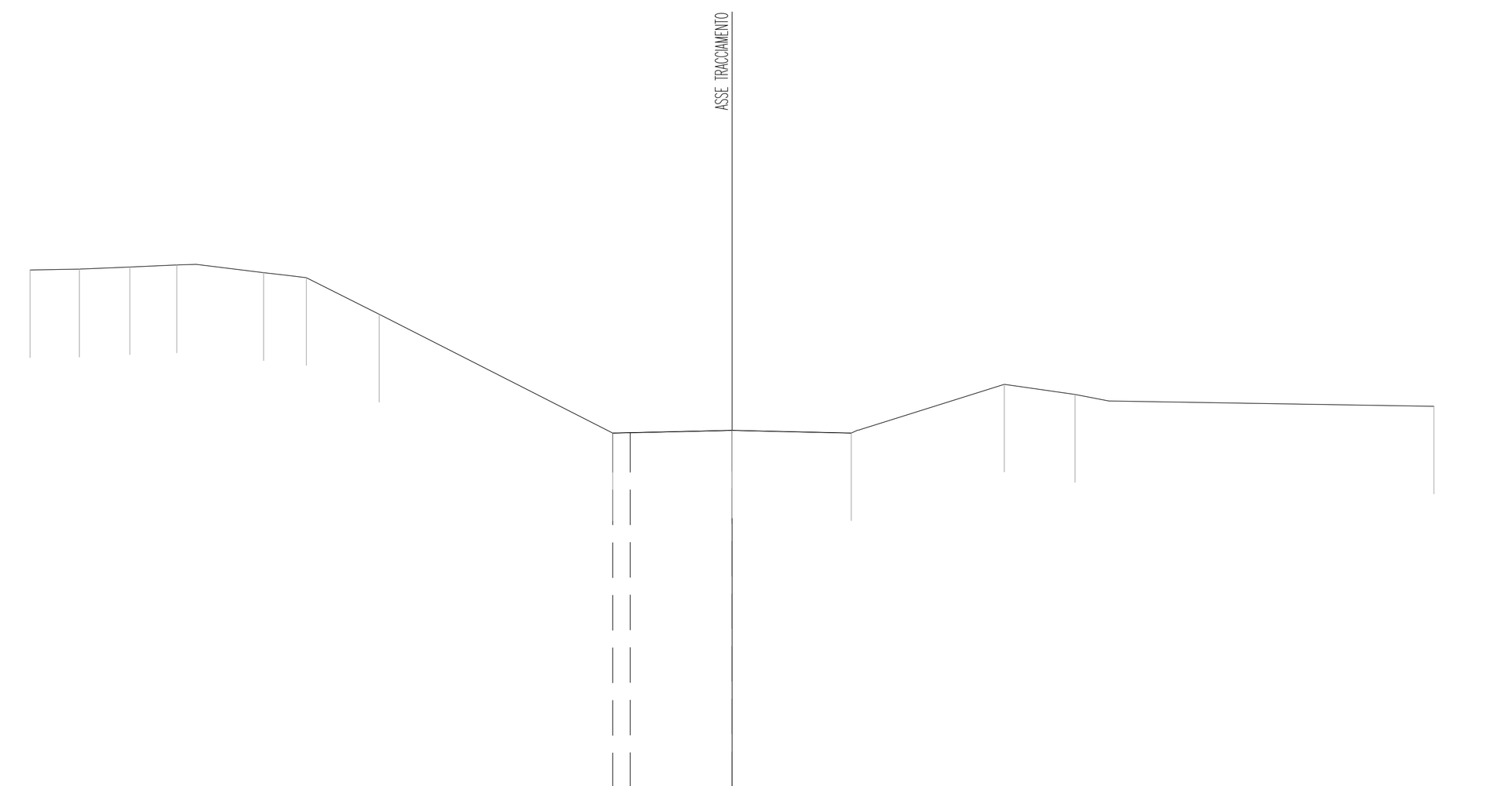

PROGRESSIVE TERRENO	20.00, 18.60, 17.16, 15.82, 13.35, 12.13, 10.06, 3.40, 0.00, 3.40, 7.76, 9.77, 20.00
PARZIALI TERRENO	1.40, 1.44, 1.34, 2.47, 1.22, 2.07, 6.66, 3.40, 3.40, 4.36, 2.01, 10.23
QUOTE TERRENO	17.89, 17.91, 17.97, 18.03, 17.81, 17.67, 16.62, 13.24, 13.32, 13.24, 14.63, 14.34, 14.01
PROGRESSIVE PROGETTO	3.40, 2.90, 0.00
PARZIALI PROGETTO	0.50, 2.90
QUOTE PROGETTO	13.24, 13.25, 13.32

PROFILO NV05
SEZIONE 2
PROGRESSIVA 50.00

A ANTICAPILLARE m² 0.04
BO BONIFICA m² 4.34
RI RILEVATO m² 2.83
b BINDER m 9.00
c BASE m 9.00
e SUPERCOMPATTATO m 9.00
f FONDAZIONE m 9.00
g GEOTESSILE m 13.42
sc SCOTICO m 14.57
t VEGETALE m 1.25
u USURA m 9.00

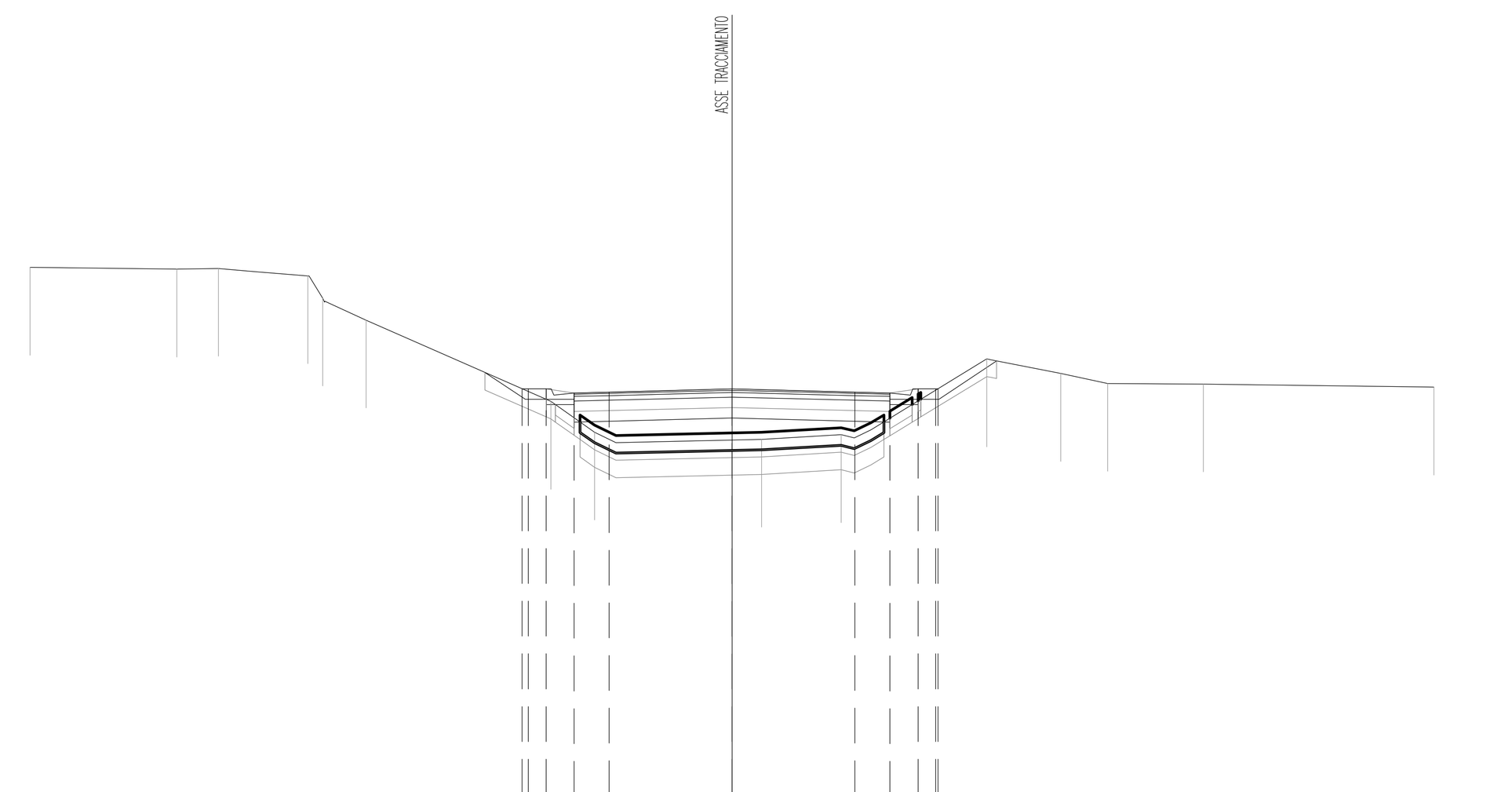

PROGRESSIVE TERRENO	20.00, 15.82, 14.64, 12.09, 11.66, 10.42, 5.16, 3.92, 0.84, 3.11, 7.26, 9.37, 10.71, 13.43, 20.00
PARZIALI TERRENO	4.18, 1.18, 2.55, 0.43, 1.24, 5.26, 1.24, 4.76, 2.27, 4.15, 2.11, 1.34, 2.72, 6.57
QUOTE TERRENO	17.06, 17.01, 17.03, 16.82, 16.18, 15.55, 13.24, 12.37, 12.16, 12.29, 14.45, 14.04, 13.75, 13.74, 13.65
PROGRESSIVE PROGETTO	5.98, 5.80, 5.30, 4.50, 3.50, 0.00, 3.50, 4.50, 5.30, 5.80, 5.87
PARZIALI PROGETTO	0.18, 0.50, 0.80, 1.00, 3.50, 3.50, 1.00, 0.80, 0.50, 0.07
QUOTE PROGETTO	13.60, 13.60, 13.60, 13.48, 13.51, 13.59, 13.51, 13.48, 13.60, 13.60, 13.60

PROFILO NV05
SEZIONE 3
PROGRESSIVA 100.00

A ANTICAPILLARE m² 5.94
BO BONIFICA m² 3.83
F FOSSO m² 2.07
GR GRADONATURA m² 1.57
RI RILEVATO m² 7.02
b BINDER m 9.00
c BASE m 9.00
e SUPERCOMPATTATO m 11.06
f FONDAZIONE m 10.60
g GEOTESSILE m 12.76
sc SCOTICO m 14.53
t VEGETALE m 6.09
u USURA m 9.00

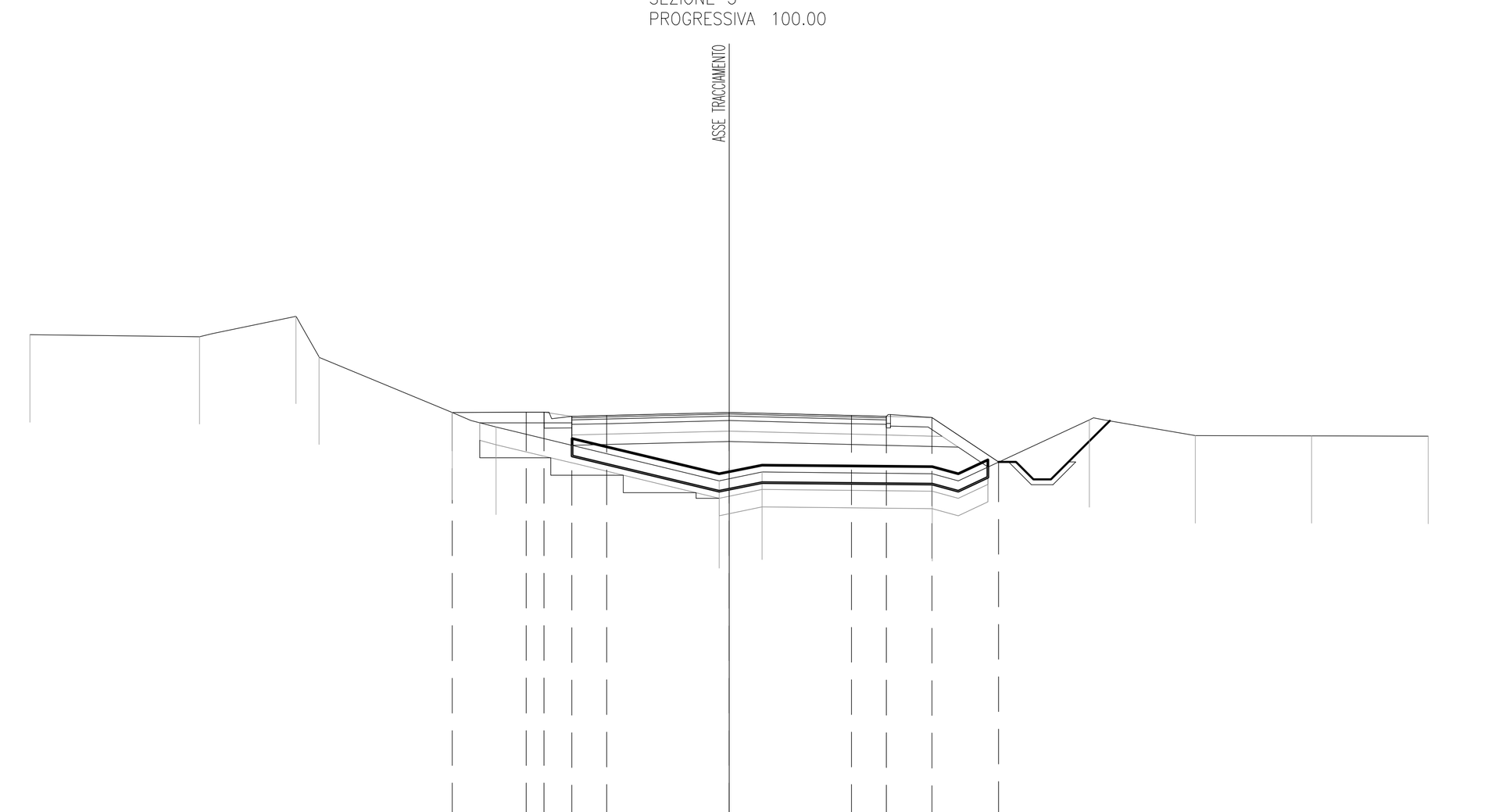

PROGRESSIVE TERRENO	20.00, 15.15, 12.39, 11.73, 7.92, 6.67, 0.29, 0.94, 5.81, 10.31, 13.34, 16.66, 20.00
PARZIALI TERRENO	4.85, 2.76, 0.66, 3.81, 1.25, 6.38, 1.23, 4.87, 4.50, 3.03, 3.32, 3.34
QUOTE TERRENO	15.93, 15.87, 16.46, 15.29, 13.71, 13.28, 11.75, 12.00, 11.95, 13.49, 13.04, 13.03, 13.02
PROGRESSIVE PROGETTO	7.92, 5.80, 5.30, 4.50, 3.50, 0.00, 3.50, 4.50, 5.80, 7.71
PARZIALI PROGETTO	2.12, 0.50, 0.80, 1.00, 3.50, 3.50, 1.00, 1.30, 1.91
QUOTE PROGETTO	13.71, 13.71, 13.71, 13.59, 13.61, 13.70, 13.61, 13.59, 13.56, 12.29

PROFILO NV05
SEZIONE 4
PROGRESSIVA 150.00

A ANTICAPILLARE m² 7.33
BO BONIFICA m² 3.24
F FOSSO m² 1.05
GR GRADONATURA m² 1.68
RI RILEVATO m² 2.53
RN RINTERRO m² 3.24
b BINDER m 9.00
c BASE m 9.00
e SUPERCOMPATTATO m 13.12
f FONDAZIONE m 12.20
g GEOTESSILE m 15.88
sc SCOTICO m 14.67
t VEGETALE m 7.27
u USURA m 9.02

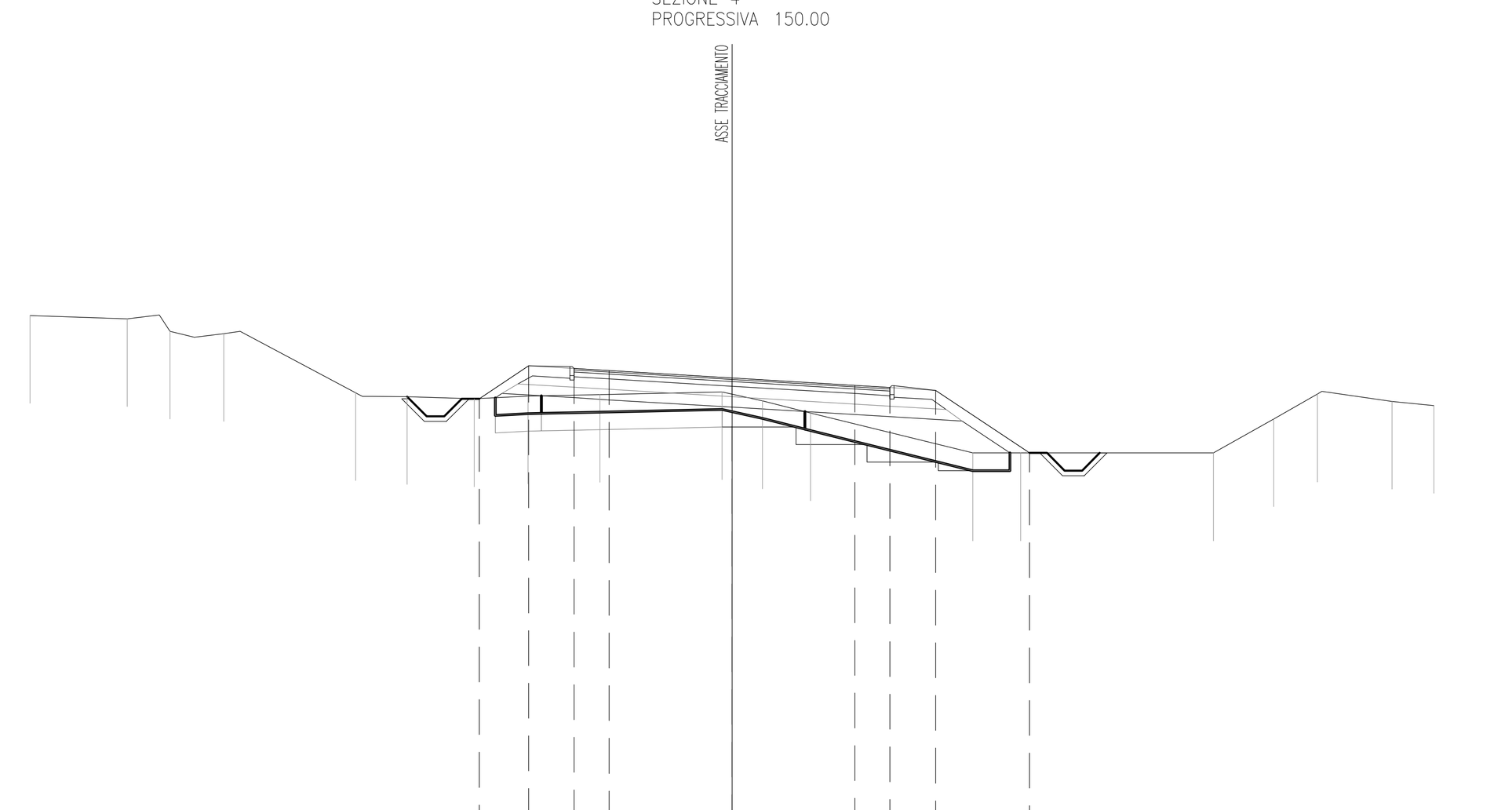

PROGRESSIVE TERRENO	20.00, 17.23, 16.02, 14.48, 10.73, 9.26, 7.34, 5.82, 3.77, 0.28, 0.87, 2.23, 6.86, 8.23, 13.72, 15.44, 16.68, 18.81, 20.00
PARZIALI TERRENO	2.77, 1.21, 1.54, 3.75, 1.47, 1.92, 1.52, 2.05, 3.49, 1.15, 1.36, 4.63, 1.37, 5.49, 1.72, 1.24, 2.13, 1.19
QUOTE TERRENO	15.52, 15.42, 15.07, 15.00, 13.32, 13.21, 13.14, 13.22, 13.27, 13.34, 13.08, 12.74, 11.60, 11.60, 11.60, 12.57, 13.28, 13.07, 12.95
PROGRESSIVE PROGETTO	7.20, 5.80, 4.50, 3.50, 0.00, 3.50, 4.50, 5.80, 8.48
PARZIALI PROGETTO	1.40, 1.30, 1.00, 3.50, 3.50, 1.00, 1.30, 2.68
QUOTE PROGETTO	13.15, 14.08, 14.01, 13.95, 13.73, 13.52, 13.46, 13.39, 11.60

PROFILO NV05
SEZIONE 5
PROGRESSIVA 200.00

A ANTICAPILLARE m² 8.07
BO BONIFICA m² 8.06
F FOSSO m² 0.94
RI RILEVATO m² 10.70
RN RINTERRO m² 11.30
b BINDER m 9.00
c BASE m 9.00
e SUPERCOMPATTATO m 13.12
f FONDAZIONE m 12.20
g GEOTESSILE m 16.73
sc SCOTICO m 16.13
t VEGETALE m 9.02
u USURA m 9.00

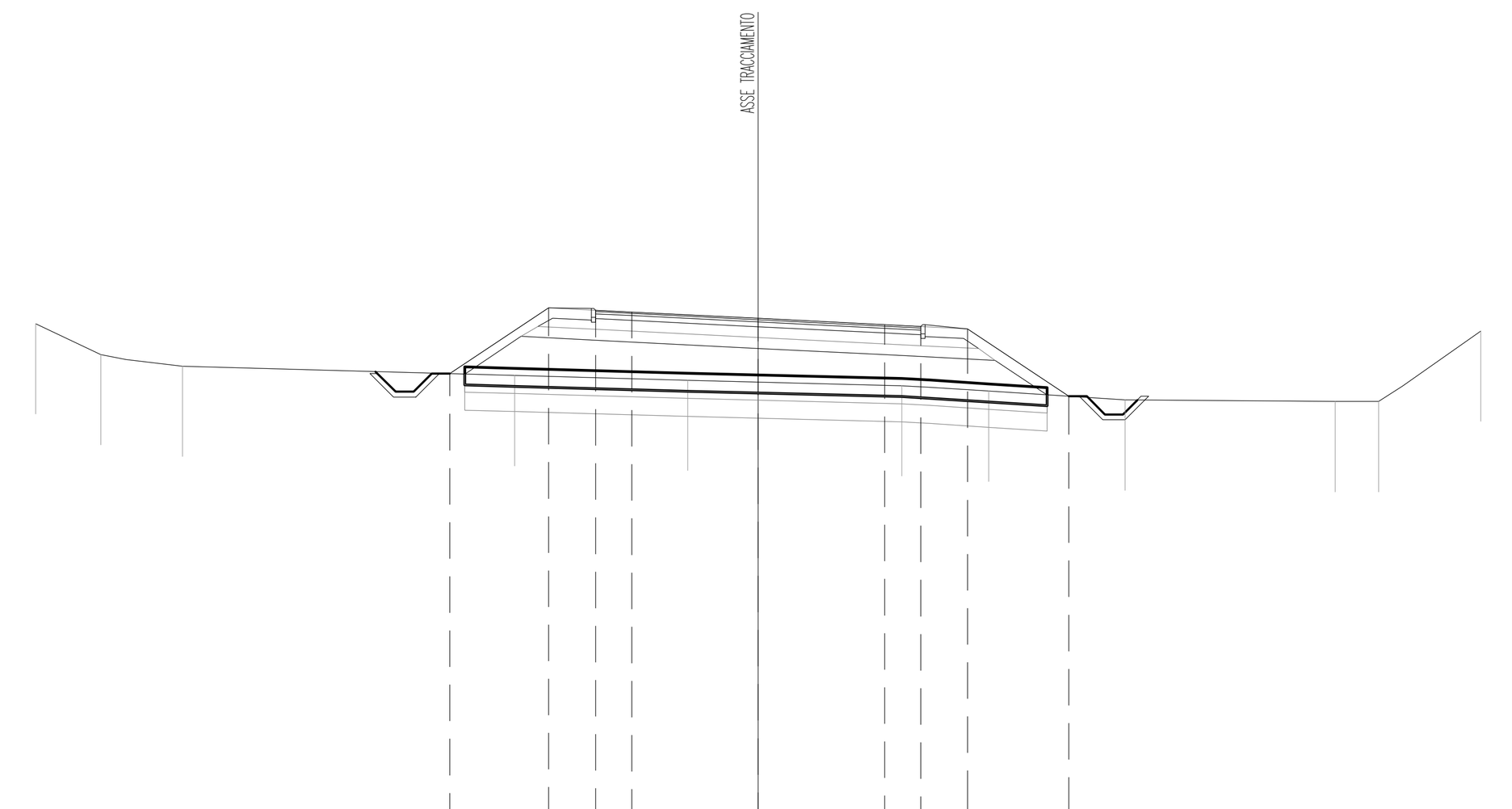

PROGRESSIVE TERRENO	20.00, 18.20, 15.94, 6.74, 1.95, 3.97, 6.38, 10.15, 15.97, 17.17, 20.00
PARZIALI TERRENO	1.80, 2.26, 9.20, 4.79, 5.92, 2.41, 3.77, 5.82, 1.20, 2.83
QUOTE TERRENO	13.62, 12.77, 12.44, 12.18, 12.05, 11.90, 11.75, 11.51, 11.46, 11.46, 13.42
PROGRESSIVE PROGETTO	8.54, 5.80, 4.50, 3.50, 0.00, 3.50, 4.50, 5.80, 8.60
PARZIALI PROGETTO	2.74, 1.30, 1.00, 3.50, 3.50, 1.00, 1.30, 2.80
QUOTE PROGETTO	12.24, 14.06, 13.99, 13.94, 13.77, 13.59, 13.54, 13.47, 11.61

PROFILO NV05
SEZIONE 6
PROGRESSIVA 250.00

A ANTICAPILLARE m² 8.33
BO BONIFICA m² 8.32
F FOSSO m² 0.95
RI RILEVATO m² 12.63
RN RINTERRO m² 11.65
b BINDER m 9.00
c BASE m 9.00
e SUPERCOMPATTATO m 13.12
f FONDAZIONE m 12.20
g GEOTESSILE m 17.27
sc SCOTICO m 16.65
t VEGETALE m 9.78
u USURA m 9.00

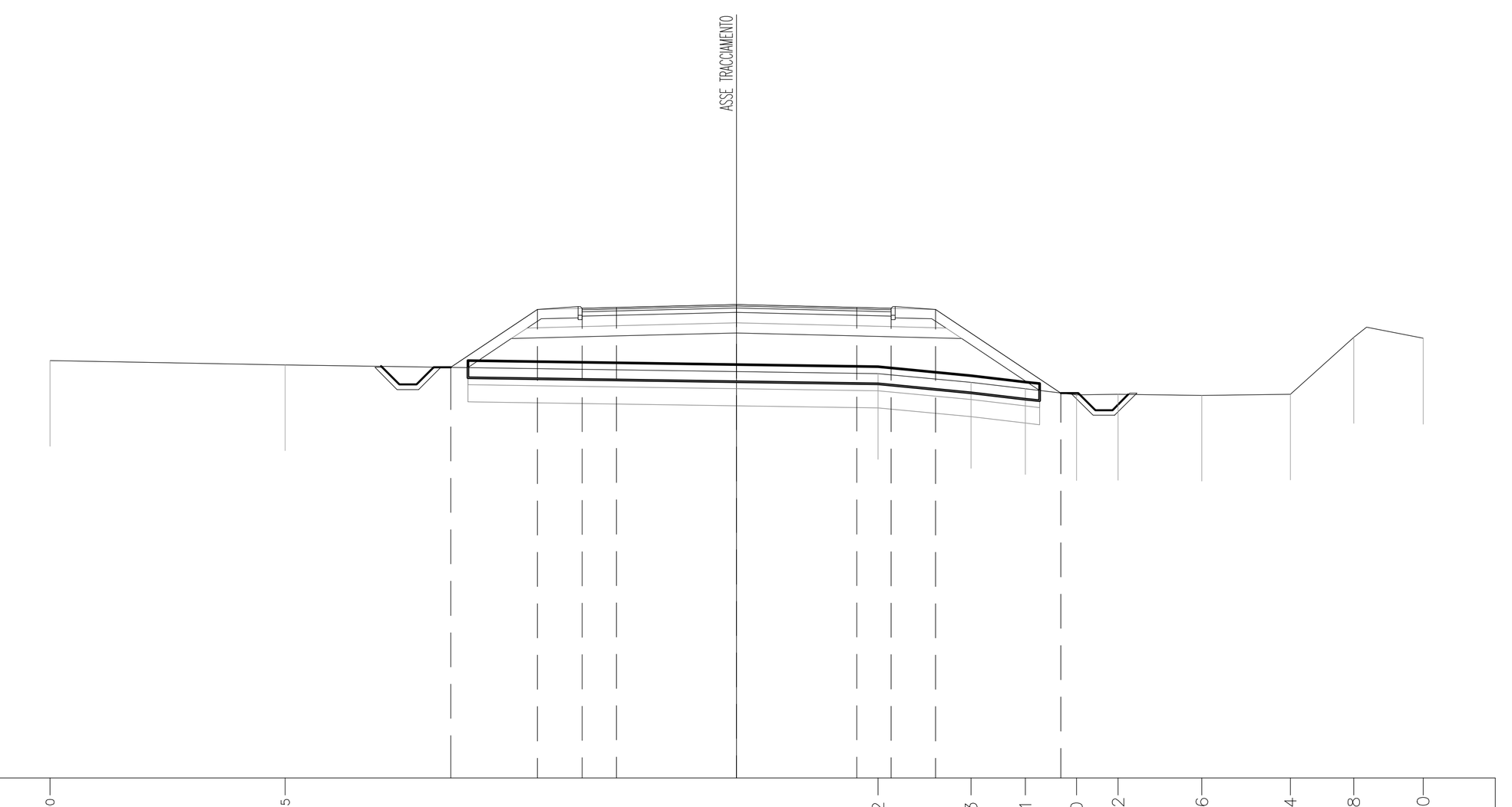

PROGRESSIVE TERRENO	20.00, 13.15, 4.12, 6.83, 8.41, 9.90, 11.12, 13.56, 16.14, 17.98, 20.00
PARZIALI TERRENO	6.85, 17.27, 2.71, 1.58, 1.49, 1.22, 2.44, 2.58, 1.84, 2.02
QUOTE TERRENO	12.17, 12.04, 11.78, 11.53, 11.34, 11.17, 11.18, 11.15, 11.18, 12.84, 12.81
PROGRESSIVE PROGETTO	8.33, 5.80, 4.50, 3.50, 0.00, 3.50, 4.50, 5.80, 9.45
PARZIALI PROGETTO	2.53, 1.30, 1.00, 3.50, 3.50, 1.00, 1.30, 3.65
QUOTE PROGETTO	11.97, 13.65, 13.69, 13.71, 13.80, 13.71, 13.69, 13.65, 11.22

PROFILO NV05
SEZIONE 7
PROGRESSIVA 300.00

BO BONIFICA m² 8.20
F FOSSO m² 1.05
RN RINTERRO m² 11.50
b BINDER m 9.00
c BASE m 9.00
e SUPERCOMPATTATO m 13.12
f FONDAZIONE m 12.20
g GEOTESSILE m 17.65
sc SCOTICO m 16.43
t VEGETALE m 9.39
u USURA m 9.00

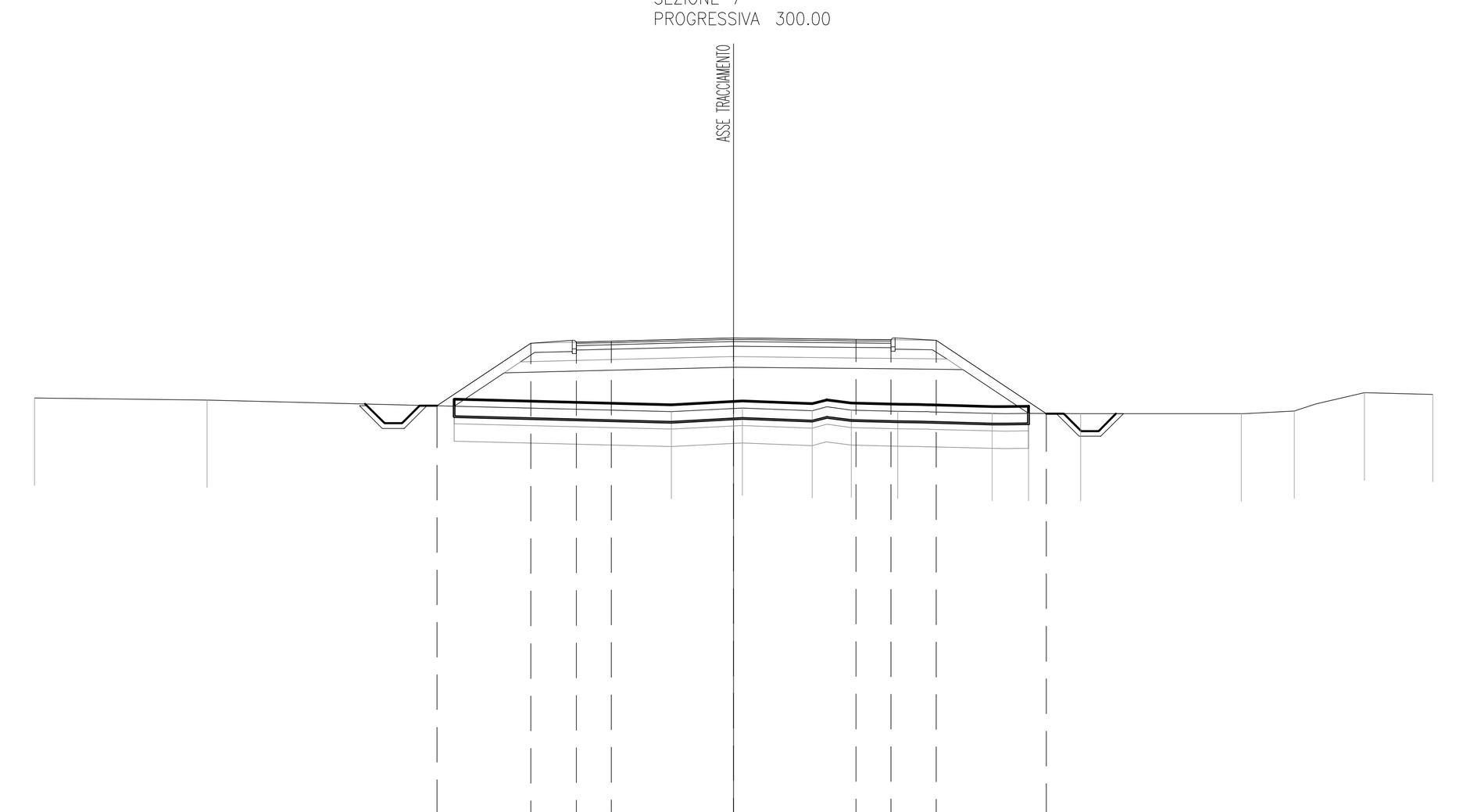

PROGRESSIVE TERRENO	20.00, 15.07, 1.78, 0.25, 2.25, 3.36, 4.70, 7.39, 8.44, 9.93, 14.52, 16.04, 18.05, 20.00
PARZIALI TERRENO	4.93, 13.29, 2.03, 2.00, 1.11, 1.34, 2.69, 1.05, 1.49, 4.59, 1.52, 2.01, 1.95
QUOTE TERRENO	12.11, 12.06, 11.73, 11.83, 11.75, 11.77, 11.74, 11.68, 11.68, 11.67, 11.66, 11.75, 12.27, 12.22
PROGRESSIVE PROGETTO	8.49, 5.80, 4.50, 3.50, 0.00, 3.50, 4.50, 5.80, 8.95
PARZIALI PROGETTO	2.69, 1.30, 1.00, 3.50, 3.50, 1.00, 1.30, 3.15
QUOTE PROGETTO	11.89, 13.69, 13.72, 13.74, 13.83, 13.79, 13.78, 13.77, 11.67

PROFILO NV05
SEZIONE 8
PROGRESSIVA 350.00

A ANTICAPILLARE m² 8.67
BO BONIFICA m² 8.66
F FOSSO m² 0.99
GR GRADONATURA m² 0.28
RI RILEVATO m² 16.67
RN RINTERRO m² 12.08
b BINDER m 9.00
c BASE m 9.00
e SUPERCOMPATTATO m 13.12
f FONDAZIONE m 12.20
g GEOTESSILE m 18.76
sc SCOTICO m 17.31
t VEGETALE m 10.31
u USURA m 9.00

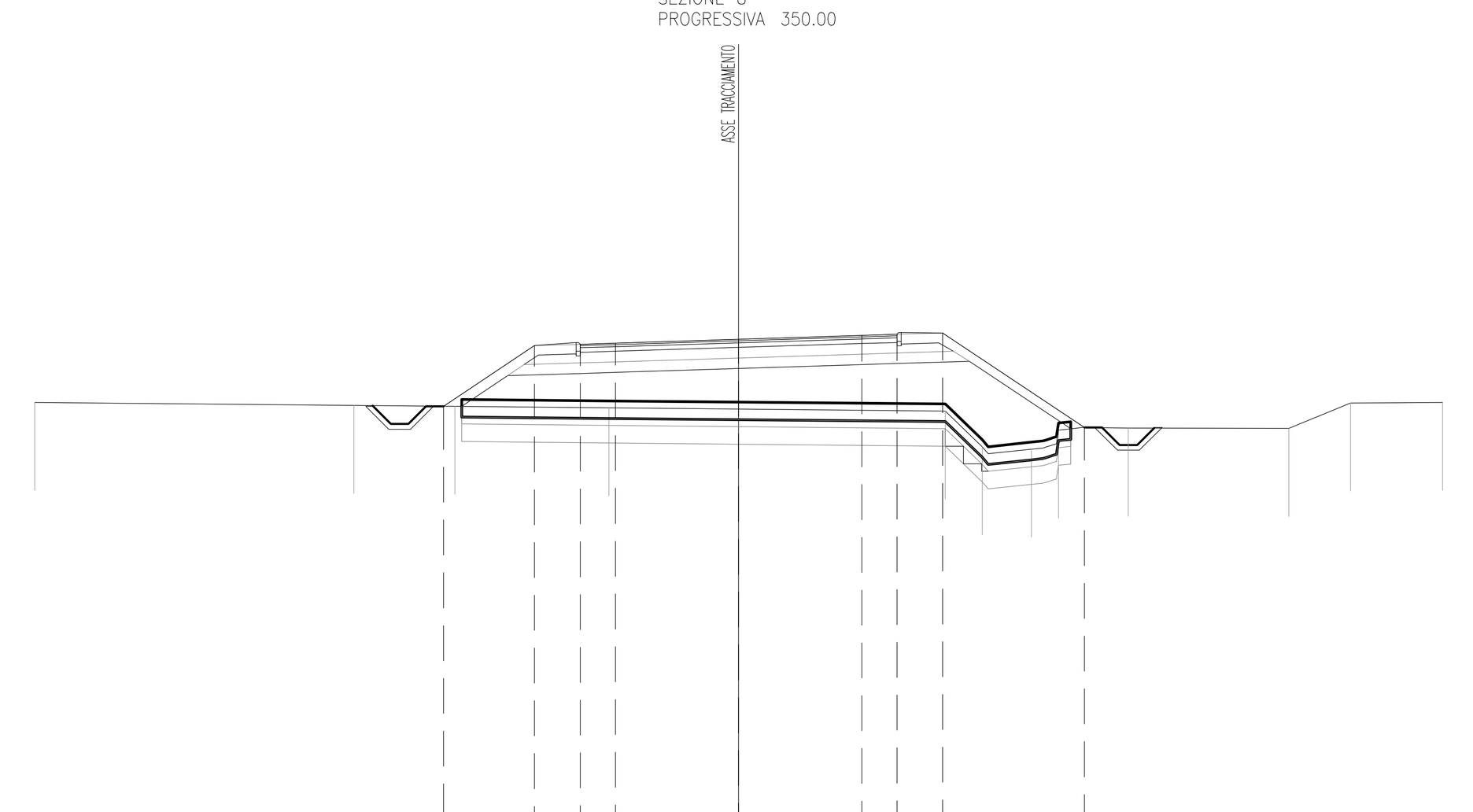

PROGRESSIVE TERRENO	20.00, 10.93, 8.06, 3.68, 5.87, 6.92, 8.32, 9.09, 11.07, 15.63, 17.39, 20.00
PARZIALI TERRENO	9.07, 2.87, 4.38, 9.55, 1.05, 1.40, 0.77, 1.98, 4.56, 1.76, 2.61
QUOTE TERRENO	12.07, 11.98, 11.96, 11.92, 11.82, 10.81, 10.74, 11.28, 11.34, 11.33, 12.05, 12.07
PROGRESSIVE PROGETTO	8.38, 5.80, 4.50, 3.50, 0.00, 3.50, 4.50, 5.80, 9.83
PARZIALI PROGETTO	2.58, 1.30, 1.00, 3.50, 3.50, 1.00, 1.30, 4.03
QUOTE PROGETTO	11.96, 13.68, 13.72, 13.75, 13.86, 13.97, 14.00, 14.05, 11.36

PROFILO NV05
SEZIONE 9
PROGRESSIVA 400.00

A ANTICAPILLARE m² 9.53
BO BONIFICA m² 9.51
F FOSSO m² 2.07
GR GRADONATURA m² 0.47
RI RILEVATO m² 16.94
RN RINTERRO m² 13.32
b BINDER m 9.00
c BASE m 9.00
e SUPERCOMPATTATO m 13.12
f FONDAZIONE m 12.20
g GEOTESSILE m 20.19
sc SCOTICO m 19.07
t VEGETALE m 12.45
u USURA m 9.00

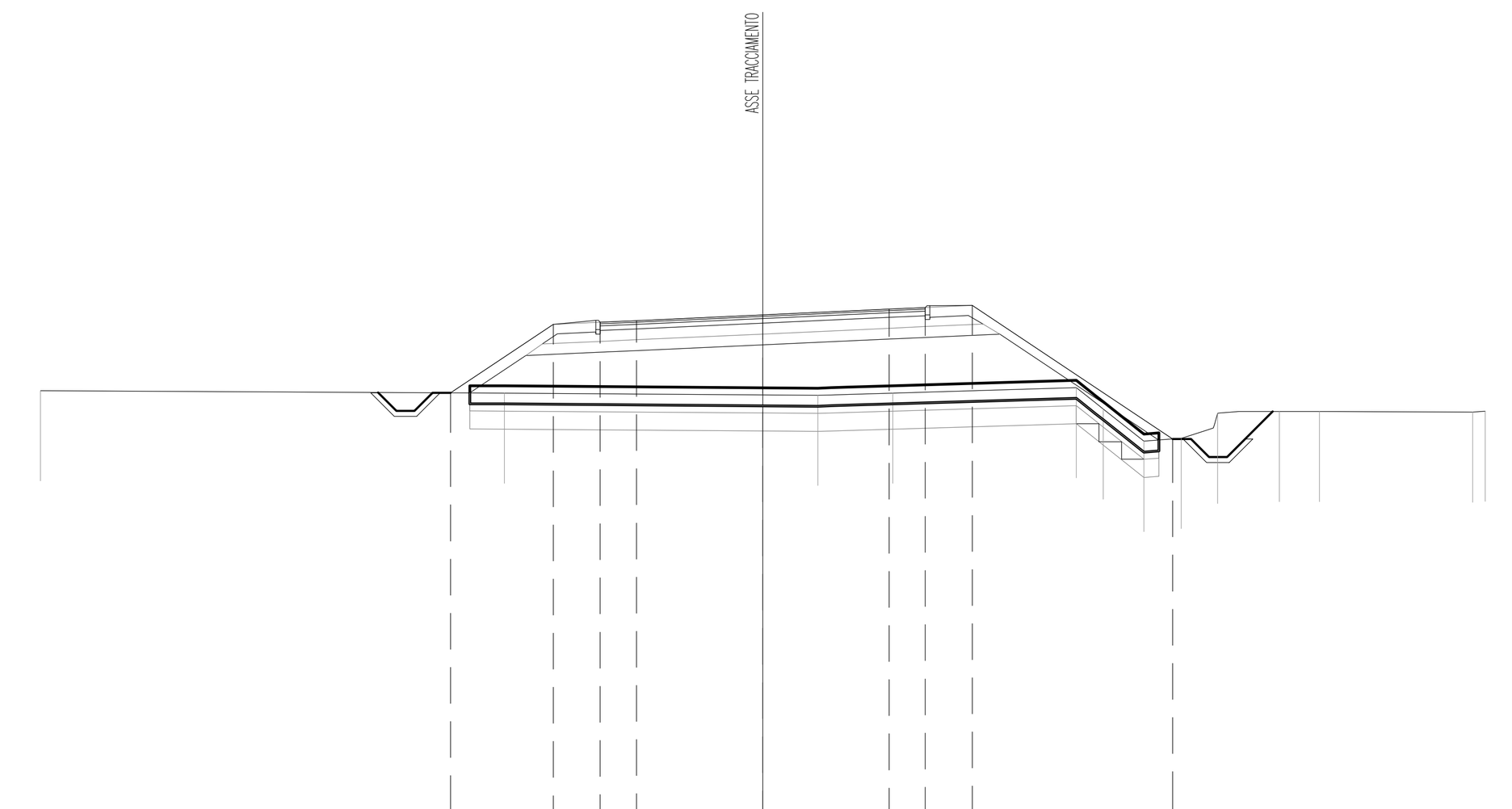

PROGRESSIVE TERRENO	20.00, 7.15, 1.52, 3.60, 8.68, 9.42, 10.55, 11.58, 12.59, 14.30, 15.41, 19.65, 20.00
PARZIALI TERRENO	12.85, 8.67, 2.08, 5.08, 0.74, 1.13, 1.03, 1.01, 1.71, 1.11, 4.24, 0.35
QUOTE TERRENO	11.77, 11.70, 11.64, 11.70, 11.85, 11.26, 10.36, 10.45, 11.14, 11.19, 11.19, 11.18, 11.20
PROGRESSIVE PROGETTO	8.64, 5.80, 4.50, 3.50, 0.00, 3.50, 4.50, 5.80, 11.35
PARZIALI PROGETTO	2.84, 1.30, 1.00, 3.50, 3.50, 1.00, 1.30, 5.55
QUOTE PROGETTO	11.71, 13.60, 13.66, 13.70, 13.86, 14.02, 14.07, 14.13, 10.43

PROFILO NV05
SEZIONE 10
PROGRESSIVA 450.00

A ANTICAPILLARE m² 8.93
BO BONIFICA m² 8.92
F FOSSO m² 1.02
RI RILEVATO m² 21.50
RN RINTERRO m² 12.50
b BINDER m 9.00
c BASE m 9.00
d MISTO CEMENTATO m 13.12
f FONDAZIONE m 12.20
g GEOTESSILE m 18.47
sc SCOTICO m 17.87
t VEGETALE m 11.05
u USURA m 9.00

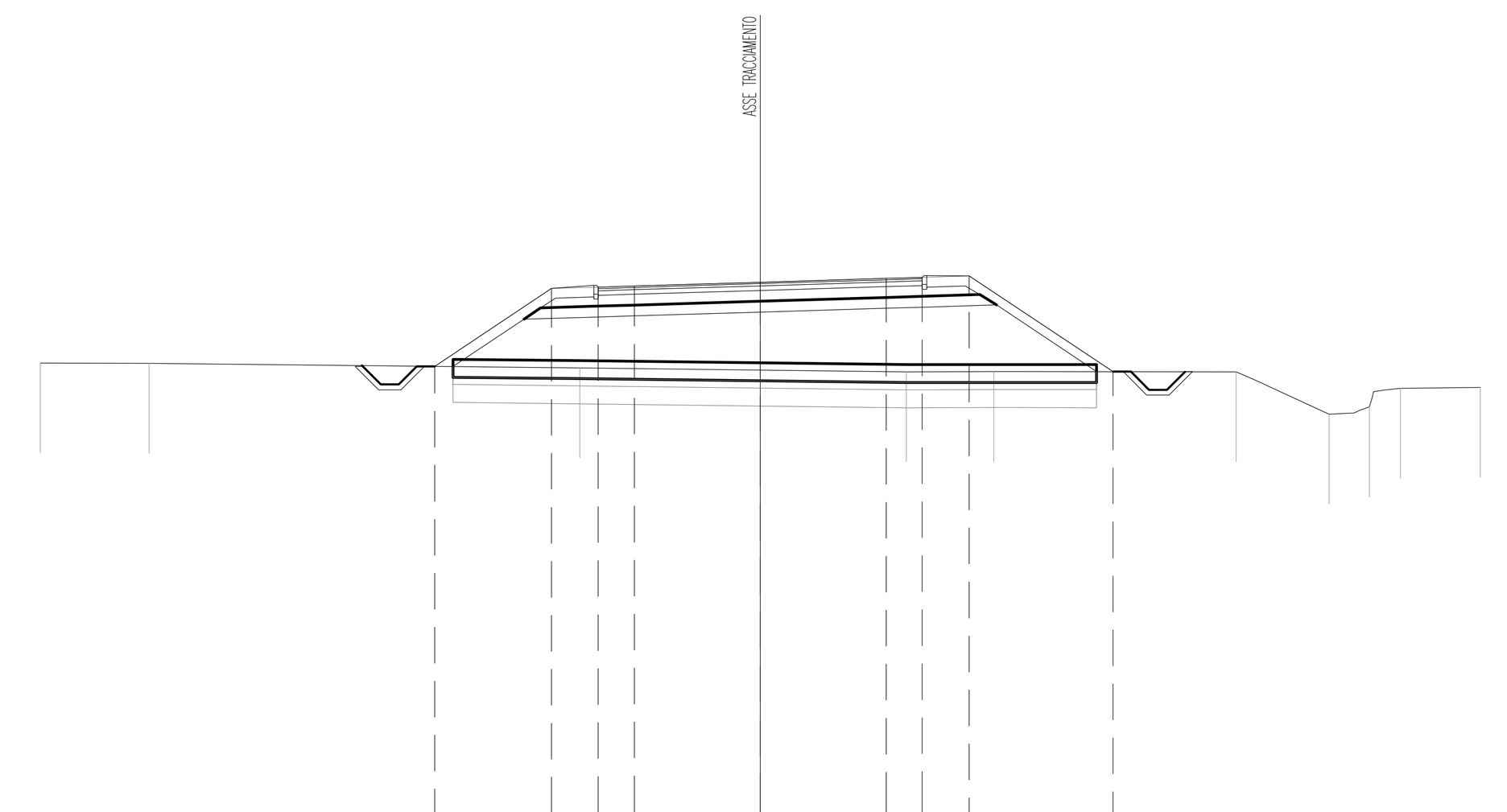

PROGRESSIVE TERRENO	20.00, 16.97, 5.02, 4.06, 6.49, 13.22, 15.79, 16.91, 17.78, 20.00
PARZIALI TERRENO	3.03, 11.95, 9.08, 2.43, 6.73, 2.57, 1.12, 0.87, 2.22
QUOTE TERRENO	11.59, 11.58, 11.45, 11.34, 11.35, 11.35, 10.17, 10.37, 10.89, 10.91
PROGRESSIVE PROGETTO	9.04, 5.80, 4.50, 3.50, 0.00, 3.50, 4.50, 5.80, 9.79
PARZIALI PROGETTO	3.24, 1.30, 1.00, 3.50, 3.50, 1.00, 1.30, 3.99
QUOTE PROGETTO	11.50, 13.66, 13.70, 13.73, 13.83, 13.94, 13.97, 14.01, 11.35

PROFILO NV05
SEZIONE 11
PROGRESSIVA 500.00

A ANTICAPILLARE m² 9.04
BO BONIFICA m² 9.05
F FOSSO m² 0.99
RI RILEVATO m² 22.93
RN RINTERRO m² 12.68
b BINDER m 9.00
c BASE m 9.00
d MISTO CEMENTATO m 13.12
f FONDAZIONE m 12.20
g GEOTESSILE m 18.70
sc SCOTICO m 18.10
t VEGETALE m 11.38
u USURA m 9.00

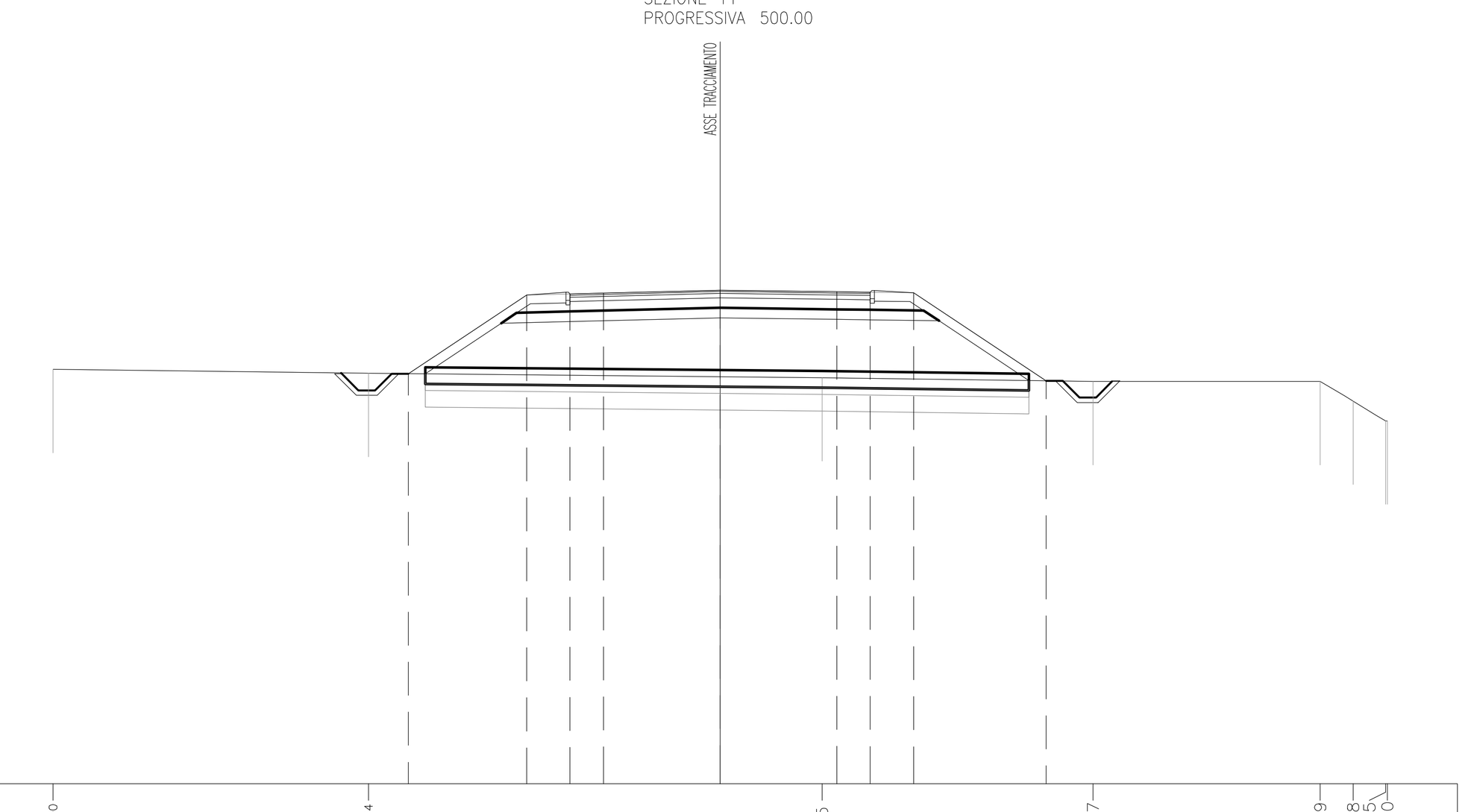

PROGRESSIVE TERRENO	20.00, 10.54, 3.05, 11.17, 17.99, 18.98, 19.95, 20.00
PARZIALI TERRENO	9.46, 13.59, 8.12, 6.82, 0.99, 0.97, 0.05
QUOTE TERRENO	11.43, 11.31, 11.18, 11.06, 11.06, 10.48, 9.88, 9.88
PROGRESSIVE PROGETTO	9.34, 5.80, 4.50, 3.50, 0.00, 3.50, 4.50, 5.80, 9.77
PARZIALI PROGETTO	3.54, 1.30, 1.00, 3.50, 3.50, 1.00, 1.30, 3.97
QUOTE PROGETTO	11.30, 13.66, 13.69, 13.72, 13.80, 13.76, 13.75, 13.73, 11.08

PROFILO NV05
SEZIONE 12
PROGRESSIVA 550.00

A ANTICAPILLARE m² 9.21
BO BONIFICA m² 9.21
F FOSSO m² 0.97
RI RILEVATO m² 24.86
RN RINTERRO m² 12.91
b BINDER m 9.00
c BASE m 9.00
d MISTO CEMENTATO m 13.12
f FONDAZIONE m 12.20
g GEOTESSILE m 19.03
sc SCOTICO m 18.43
t VEGETALE m 11.82
u USURA m 9.00

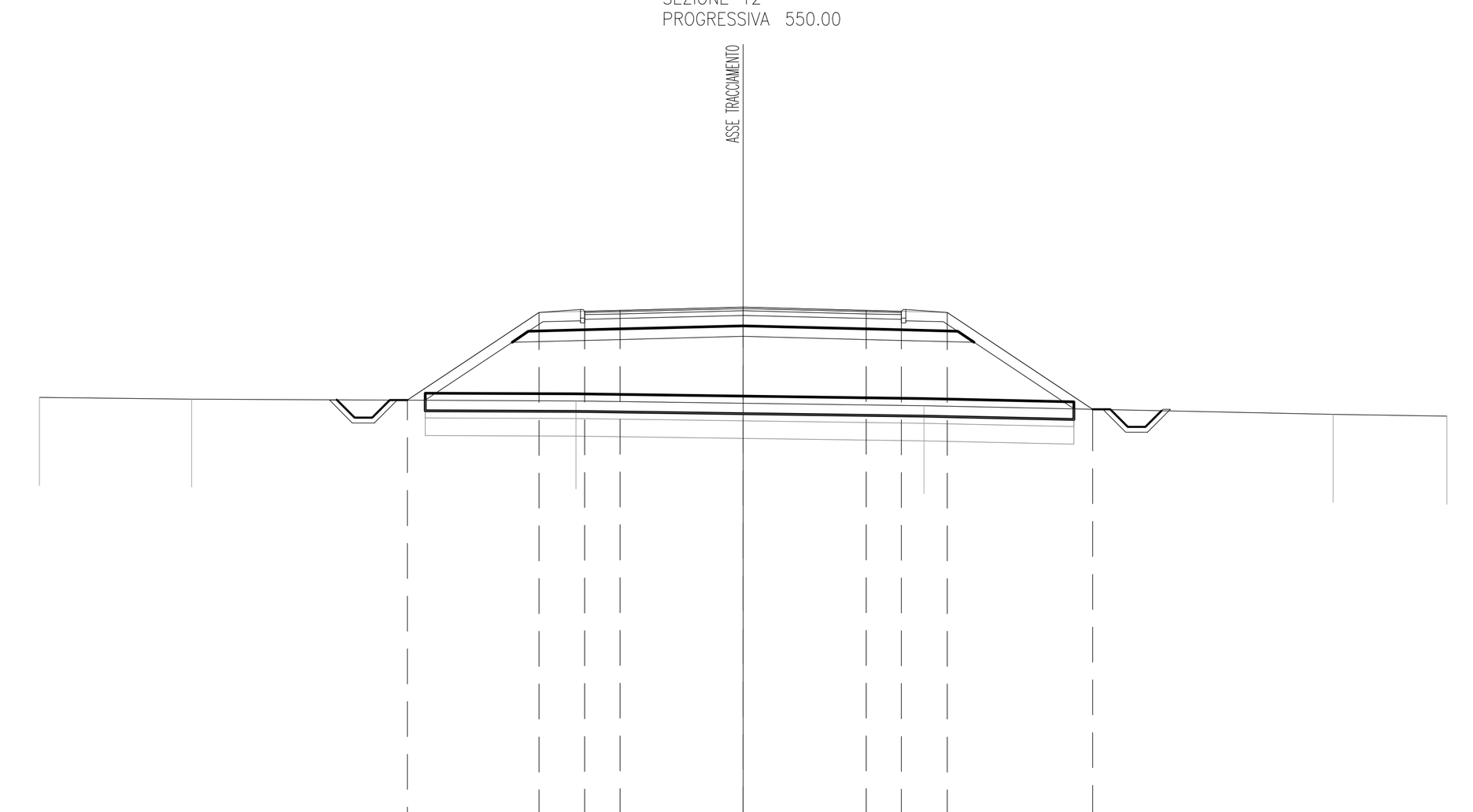

PROGRESSIVE TERRENO	20.00, 15.67, 4.75, 5.14, 16.77, 20.00
PARZIALI TERRENO	4.33, 10.92, 9.89, 11.63, 3.23
QUOTE TERRENO	11.21, 11.16, 11.11, 10.98, 10.73, 10.68
PROGRESSIVE PROGETTO	9.54, 5.80, 4.50, 3.50, 0.00, 3.50, 4.50, 5.80, 9.93
PARZIALI PROGETTO	3.74, 1.30, 1.00, 3.50, 3.50, 1.00, 1.30, 4.13
QUOTE PROGETTO	11.13, 13.63, 13.66, 13.69, 13.77, 13.69, 13.66, 13.63, 10.88

COMMITTENTE:

RFI RETE FERROVIARIA ITALIANA
GRUPPO FERROVIE DELLO STATO ITALIANE

PROGETTAZIONE:

ITALFERR
GRUPPO FERROVIE DELLO STATO ITALIANE

DIRETTRICE FERROVIARIA MESSINA-CATANIA-PALERMO
NODO DI CATANIA

S.O. COORDINAMENTO TERRITORIALE SUD

PROGETTO DEFINITIVO

INTERRAMENTO LINEA PER IL PROLUNGAMENTO DELLA PISTA DELL'AEROPORTO DI FONTANAROSSA E PER LA MESSA A STI DEL TRATTO DI LINEA INTERESSATO.

MACROFASE FUNZIONALE 1

LOTTO 2

Interramento Linea PA-CT - VIABILITA' - NV

NV05 Deviazione strada SP55 - Sezioni trasversali - Tav. 1/2

SCALA: 1:200

COMMESSA	LOTTO	FASE	ENTE	TIPO DOC.	OPERA/DISCIPLINA	PROGR.	REV.
RS3H	02	D	78	W9	NV0500	001	C

Rev.	Descrizione	Redatto	Data	Verificato	Data	Approvato	Data	Autorizzato Data
A	Emissione esecutiva	L.Nani	Gennaio 2020	C.Toraldo	Gennaio 2020	S.Vanfiori	Gennaio 2020	D.Tiberti Luglio 2021
B	Emissione esecutiva	L.Nani	Febbraio 2020	C.Toraldo	Febbraio 2020	S.Vanfiori	Febbraio 2020	
C	Emissione per CdS	L.Nani	Luglio 2021	C.Toraldo	Luglio 2021	S.Vanfiori	Luglio 2021	ITALFERR S.p.A.

File: RS3H.0.2.D.78.W9.NV.05.0.0.001.C | n. Elab.: