
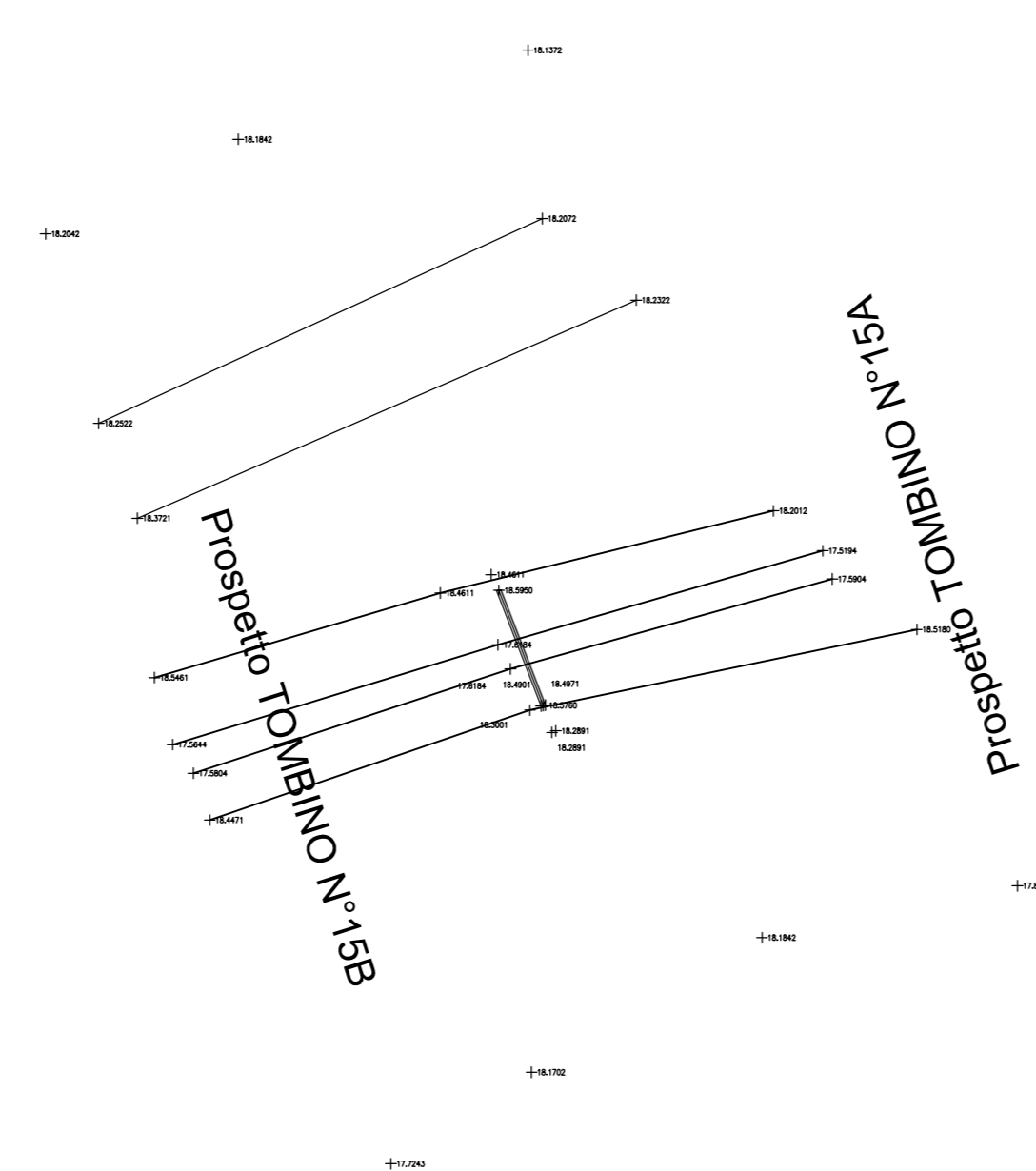
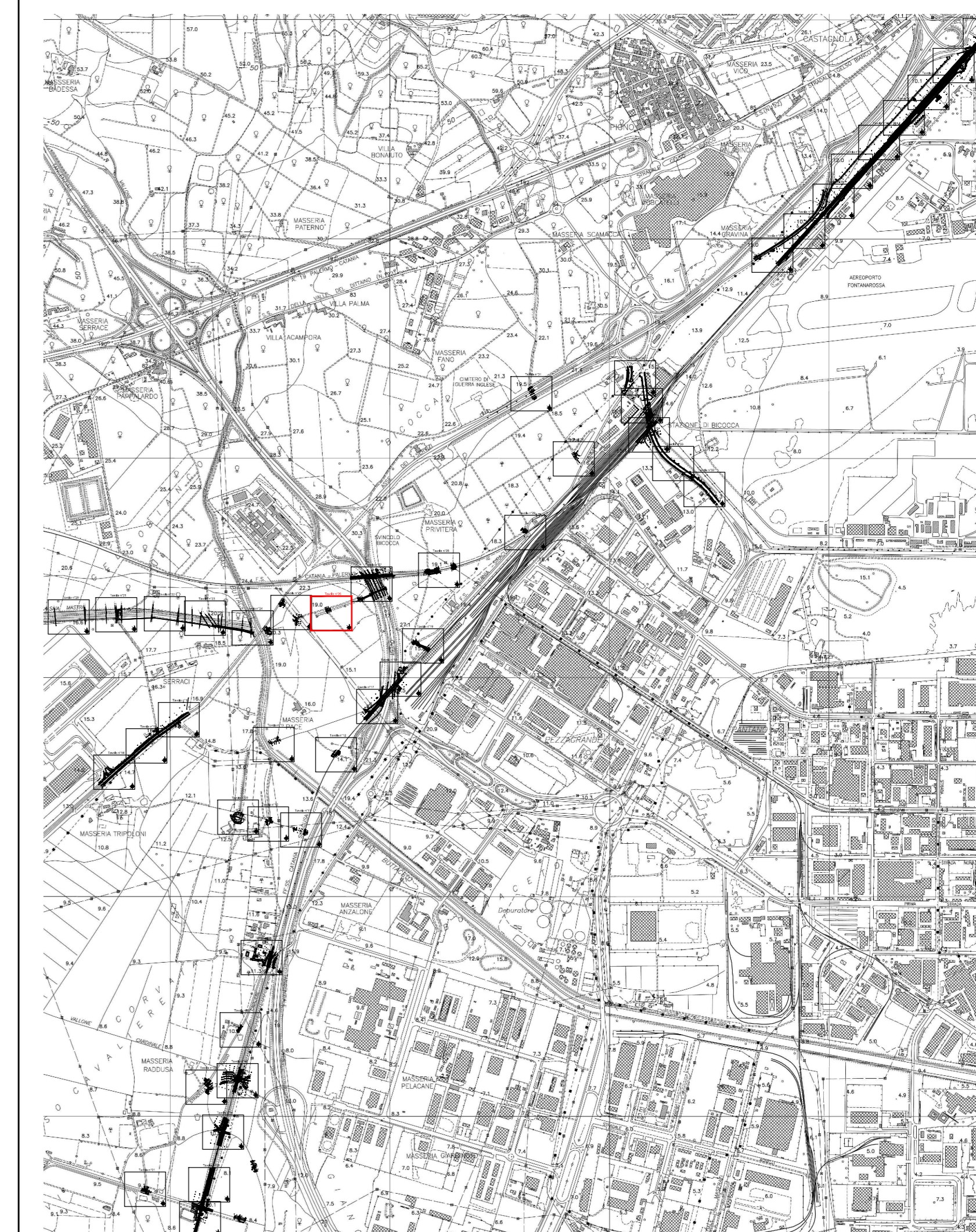


INQUADRAMENTO CARTOGRAFICO  
SCALA 1:20000



COMMITTENTE:



PROGETTAZIONE:



DIRETTRICE FERROVIARIA MESSINA - CATANIA - PALERMO  
NODO DI CATANIA

U.O. Progettazione Linee, Nodi e Armamento

PROGETTO DEFINITIVO

INTERRAMENTO LINEA PER IL PROLUNGAMENTO DELLA  
PISTA DELL' AEROPORTO DI FONTANAROSSA E PER LA  
MESSA A STI DEL TRATTO DI LINEA INTERESSATO.

Rilievo Celerimetrico TAV.N°026

SCALA:  
1:200

COMMESSA LOTTO FASE ENTE TIPO DOC. OPERA/DISCIPLINA PROGR. REV.

RS3H 00 D 13 P9 1F0009 026 A

Rev.	Descrizione	Redatto	Data	Verificato	Data	Approvato	Data	Autorizzato	Data
A	Emissione Esecutiva	STP	2019	S. Bianchi	2019	S. Bianchi	2019	V. Caporali	2019

File: RS3H-00-13-P9-1F0009-026-A.dwg