PIANTA VISTA DALL'ALTO

SCALA 1:50

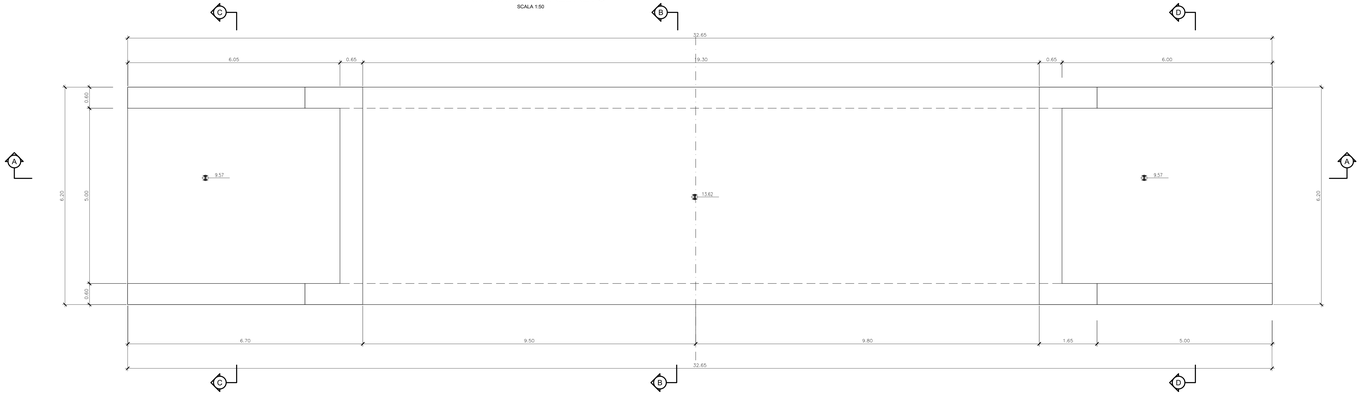

PIANTA SPICCATO

SCALA 1:50

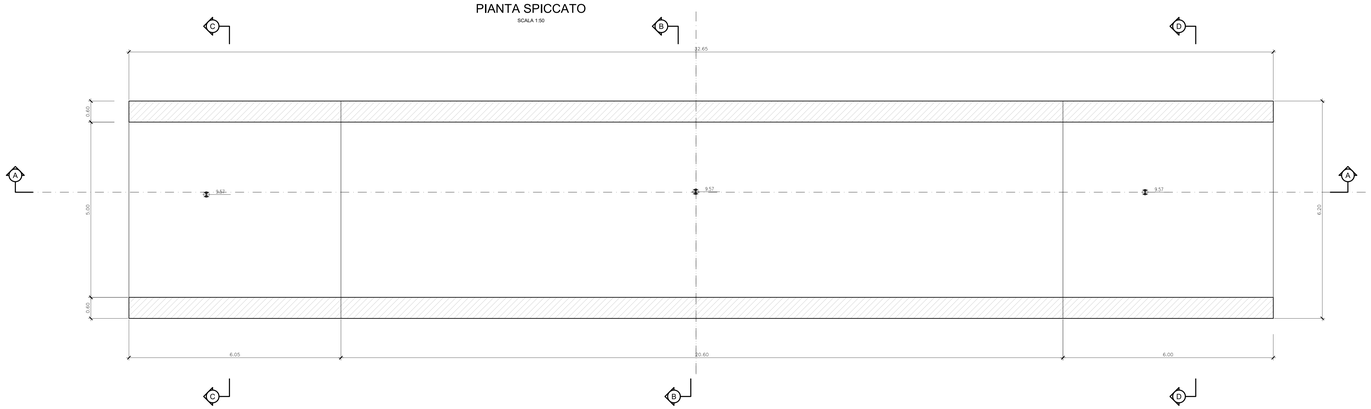

PLANIMETRIA DI INQUADRAMENTO

1:200

VISTA B

SCALA 1:50

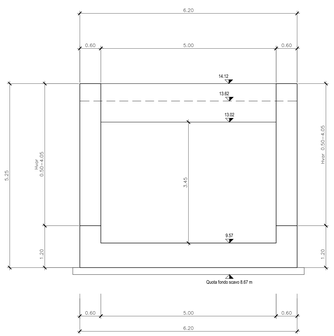

VISTA C

SCALA 1:50

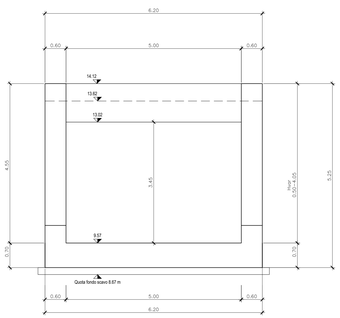

NOTE:

- PER LE CARATTERISTICHE DEI MATERIALI SI VEDA L'ELABORATO RS3H.0.2.D.78.DX.OC.00.0.0.001
- PER LE INCIDENZE DI ARMATURA SI VEDA L'ELABORATO RS3H.0.2.D.78.DX.OC.00.0.0.002
- PER I PARTICOLARI COSTRUTTIVI SI VEDA L'ELABORATO RS3H.0.2.D.78.SZ.OC.00.0.0.001
- PER LA ZONA DI TRANSIZIONE FARE RIFERIMENTO ALL'ELABORATO RS3H.0.2.D.78.WA.NV.00.0.0.001

KEYPLAN

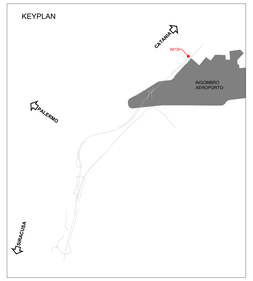

COMMITTENTE:

RFI RETE FERROVIARIA ITALIANA
GRUPPO FERROVIE DELLO STATO ITALIANE

PROGETTAZIONE:

ITALFERR
GRUPPO FERROVIE DELLO STATO ITALIANE

DIRETTRICE FERROVIARIA MESSINA-CATANIA-PALERMO
NODO DI CATANIA

S.O. COORDINAMENTO TERRITORIALE SUD

PROGETTO DEFINITIVO

INTERRAMENTO LINEA PER IL PROLUNGAMENTO DELLA PISTA DELL'AEROPORTO DI FONTANAROSSA E PER LA MESSA A STI DEL TRATTO DI LINEA INTERESSATO.

MACROFASE FUNZIONALE 1

LOTTO 2

Bretella CT-SR e Fascio A-P di prima fase e Collegamento Fascio A-P-Interporto - OPERE CIVILI

NI15 Nuovo tombino stradale su NV05 - NI15 Nuovo tombino stradale su NV05 - Pianta profilo e sezioni - Tav. 1/2

SCALA: varie

COMMESSA	LOTTO	FASE	ENTE	TIPO DOC.	OPERA/DISCIPLINA	PROGR.	REV.
RS3H	02	D	78	PZ	NI1500	001	A

Rev.	Descrizione	Redatto	Data	Verificato	Data	Approvato	Data	Autorizzato Data
A	Emissione per CdS	L.Nani	Luglio 2021	G.Giustino	Luglio 2021	S.Ciarfeo	Luglio 2021	D.Tiberti Luglio 2021

File: RS3H.0.2.D.78.PZ.NI.15.0.0.001.A

n. Elab.: