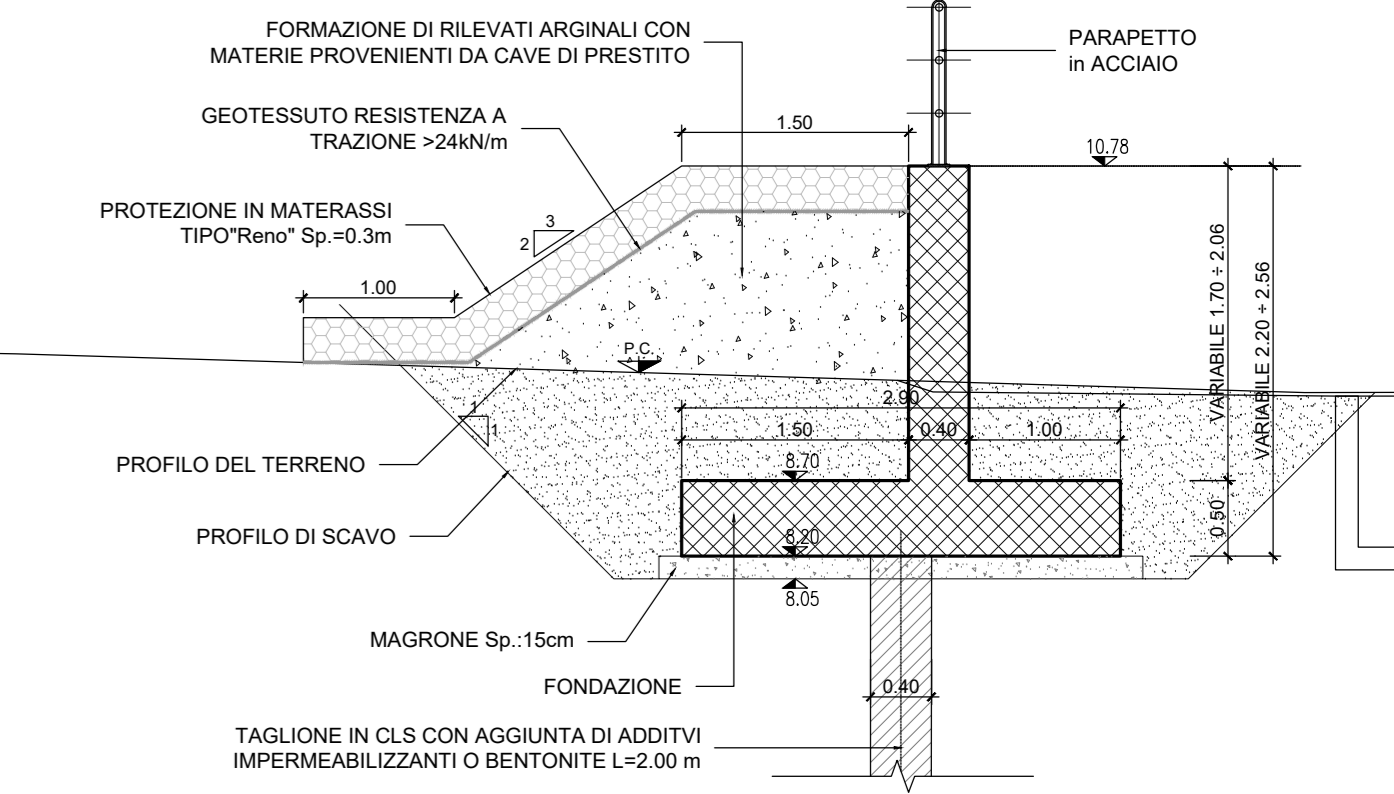


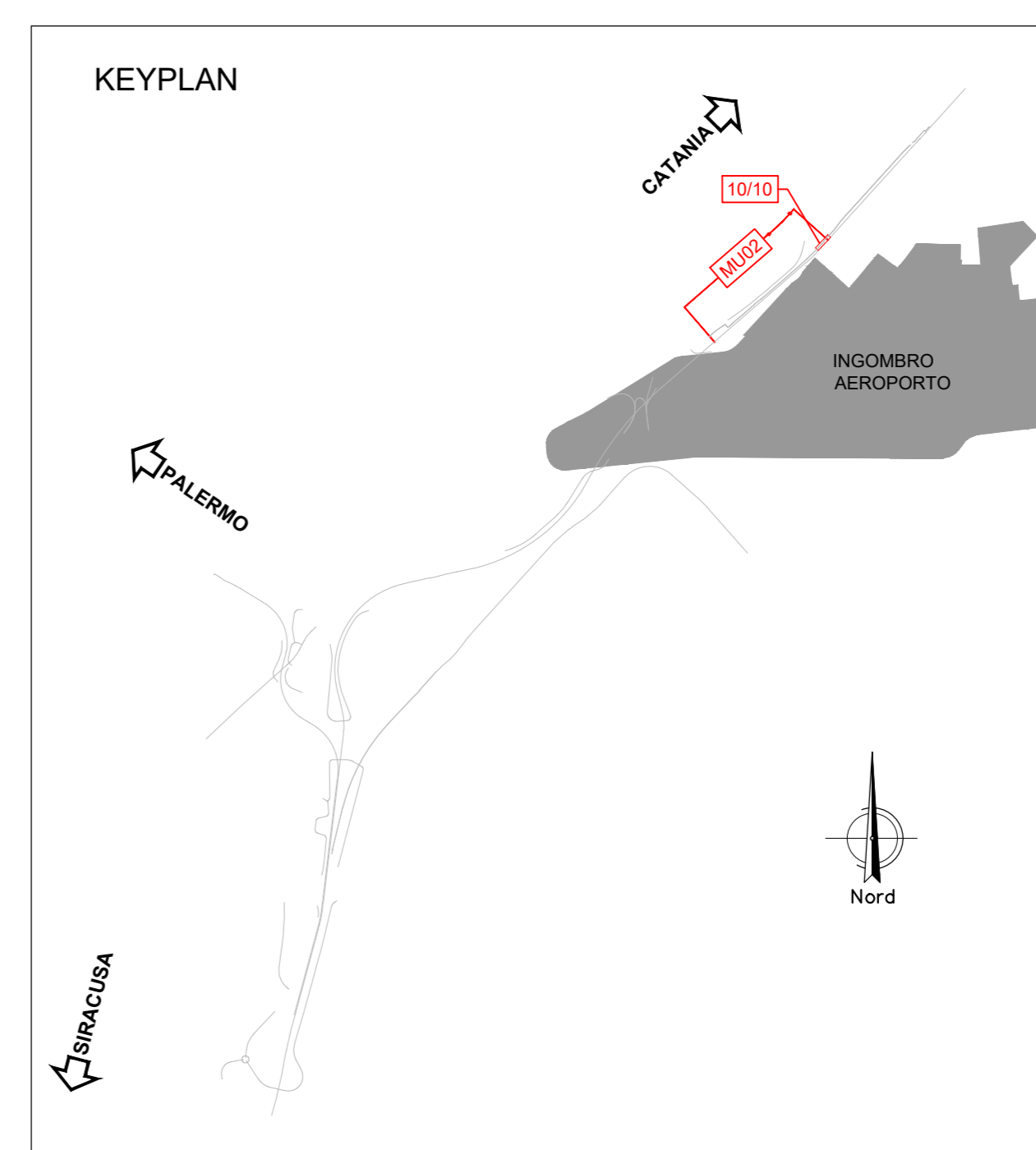
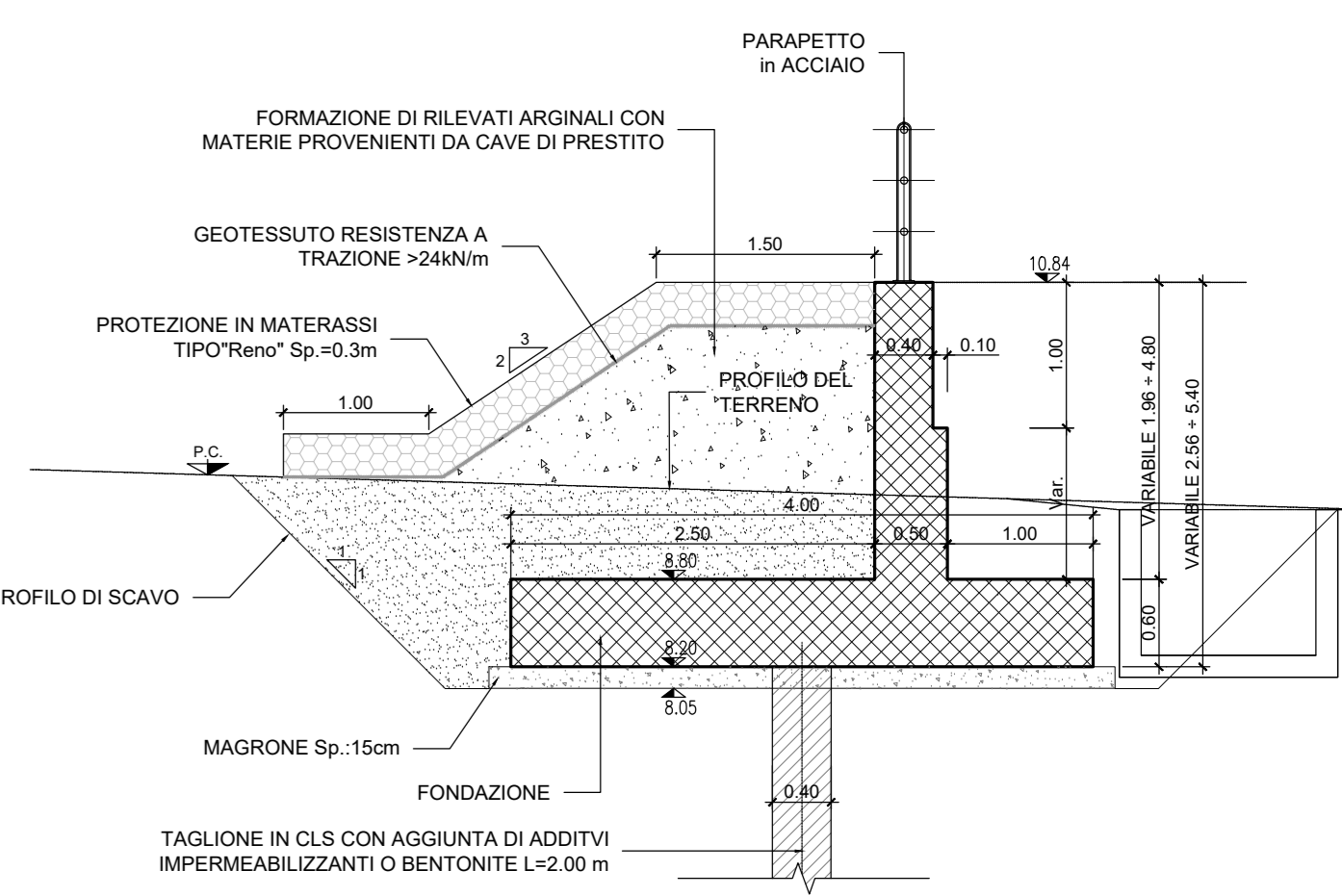
MURO MU02  
PIANTA 10/10  
Scala 1:100

FINE MURO DI PROTEZIONE  
MURATA  
INIZIO MURO DI PROTEZIONE  
MU01 Km 0+019.90

MURO TIPO 1  
SEZIONE TRASVERSALE  
Muro di Protezione con Argine (Passaggio)  
da Km 2+701.60 a Km 2+723.52  
Scala 1:50



MURO TIPO 2  
SEZIONE TRASVERSALE  
Muro di Protezione con Argine (Passaggio)  
da Km 2+504.45 a Km 2+701.60  
Scala 1:50



Opera	Volume scavo (mc)	Volume riporto
MU02	8.504,04	2.838,22
ARG. MU02	250,74	711,38

NOTE:  
- PER LE CARATTERISTICHE DEI MATERIALI SI VEDA L'ELABORATO RESH 2.0.78.DX.CC.00.0.001  
- PER LE MODALITÀ DI ARMATURA SI VEDA L'ELABORATO RESH 2.0.78.DX.CC.00.0.002  
- PER I PARTICOLARI COSTRUTTIVI SI VEDA L'ELABORATO RESH 2.0.78.DX.CC.00.0.001  
- PER LA ZONA DI TRANSIZIONE FARE RIFERIMENTO ALL'ELABORATO RESH 2.0.78.WA.VV.00.0.001

COMMITTENTE:

PROGETTAZIONE:

DIRETTRICE FERROVIARIA MESSINA-CATANIA-PALERMO  
NODO DI CATANIA

S.O. COORDINAMENTO TERRITORIALE SUD

PROGETTO DEFINITIVO

INTERRAMENTO LINEA PER IL PROLUNGAMENTO DELLA PISTA DELL'AEROPORTO DI FONTANAROSSA E PER LA MESSA A STI DEL TRATTO DI LINEA INTERESSATO.

MACROFASE FUNZIONALE 1  
LOTTO 2  
Bretella CT-SR e Fascio A-P di prima fase e Collegamento Fascio A-P-Interporto - OPERE CIVILI  
MU02 Muro di protezione - MU02 Muro di protezione - Pianta profilo e sezioni - Tav. 4/5

SCALA: varie

Rev.	Descrizione	Redatto	Data	Verificato	Data	Approvato	Data	Autorizzato Data
A	Emissione per C&B	L. Neri	Luglio 2021	G. Tapani	Luglio 2021	G. Tapani	Luglio 2021	17/07/2021

File: RS3H.0.2.D.78.PZ.MU.02.0.0.004.A n. Elab.: