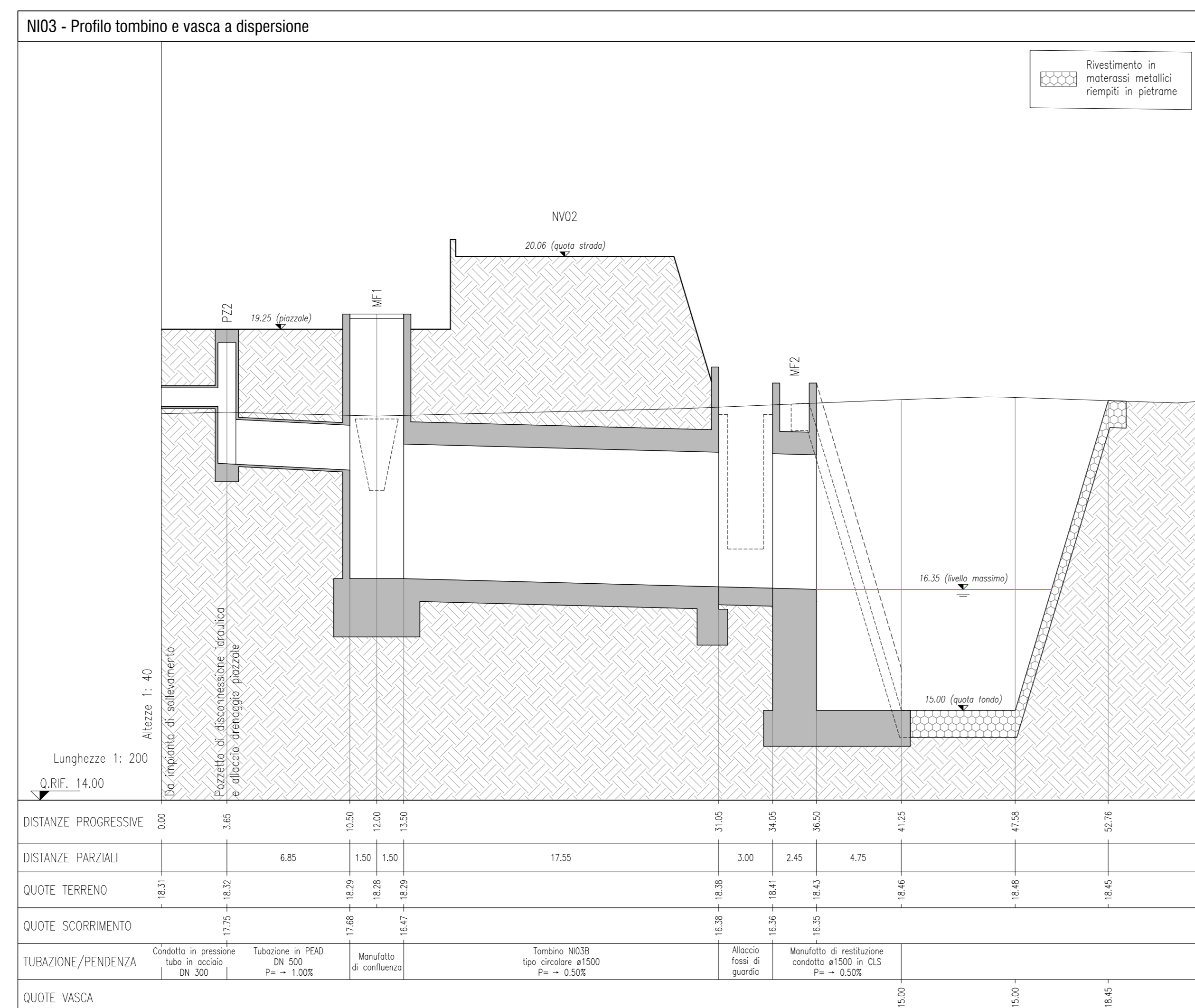
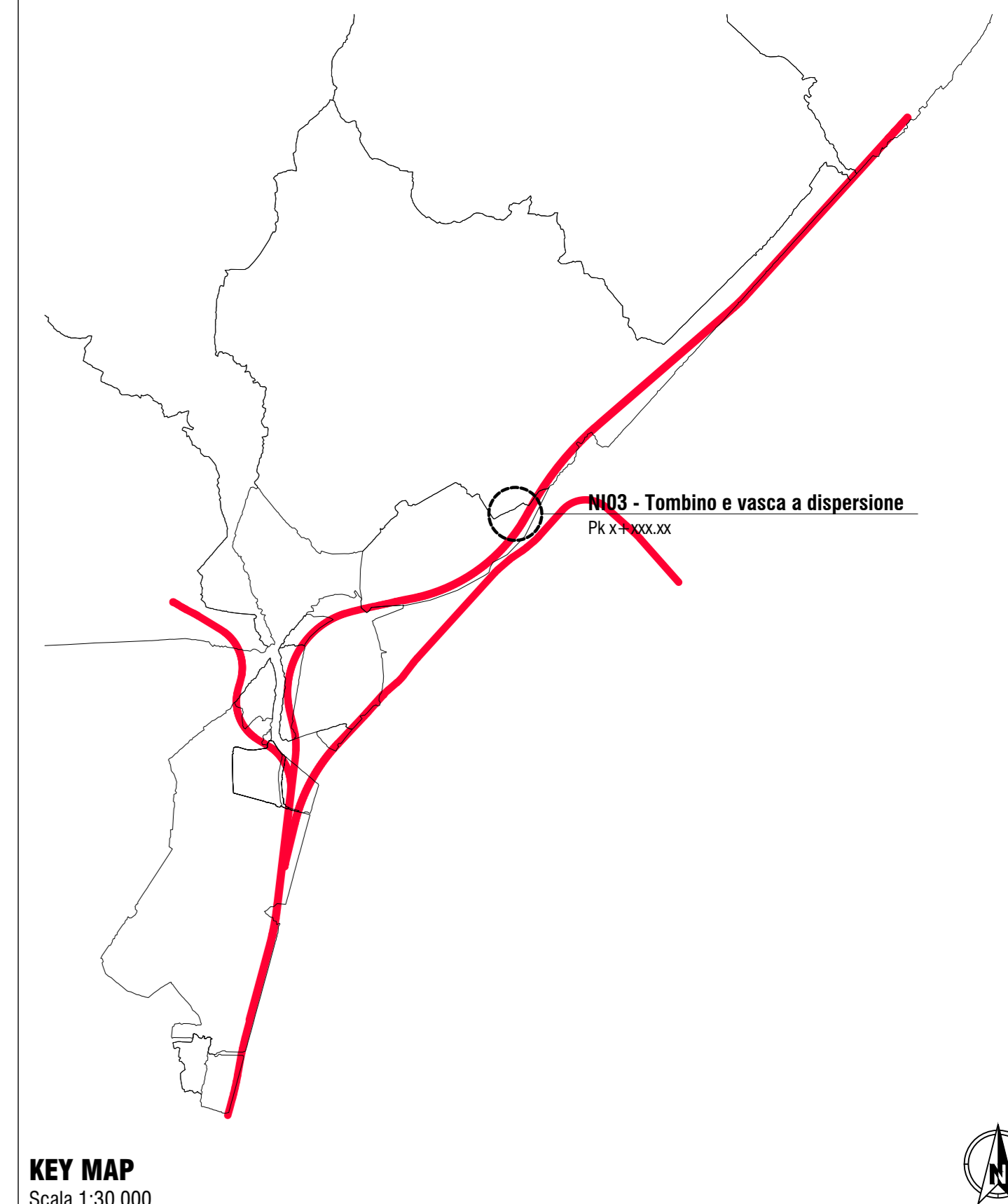
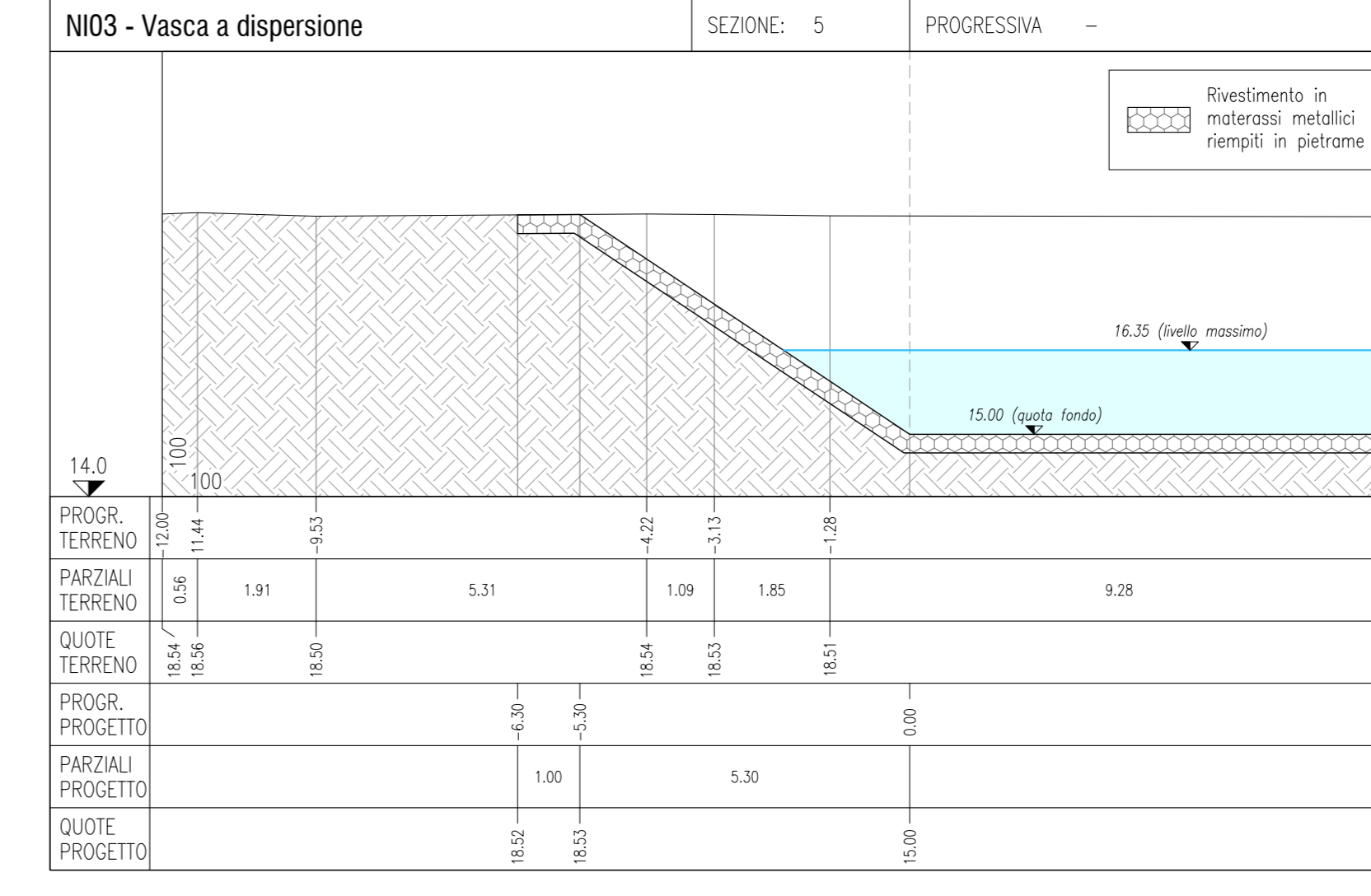
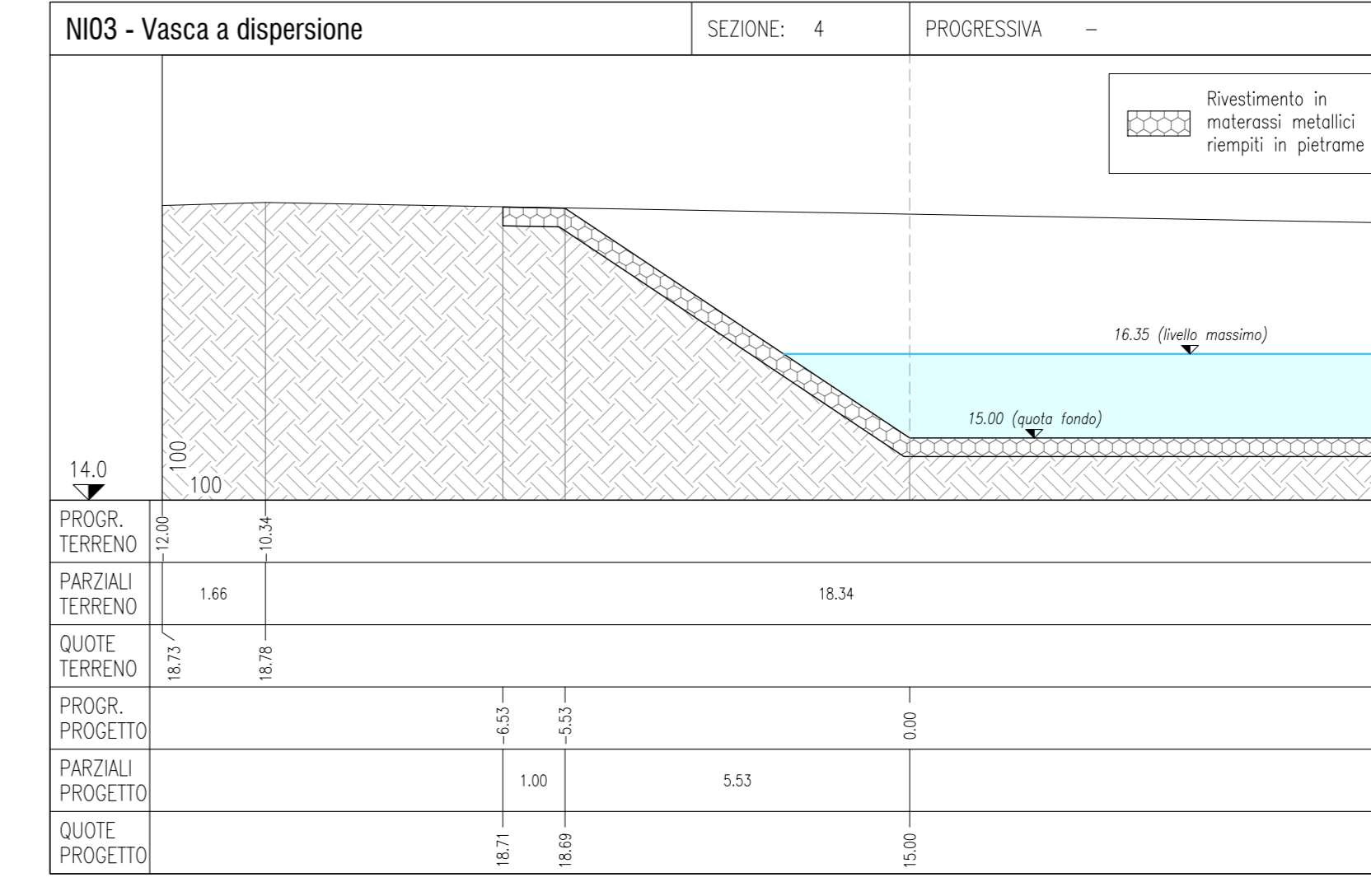
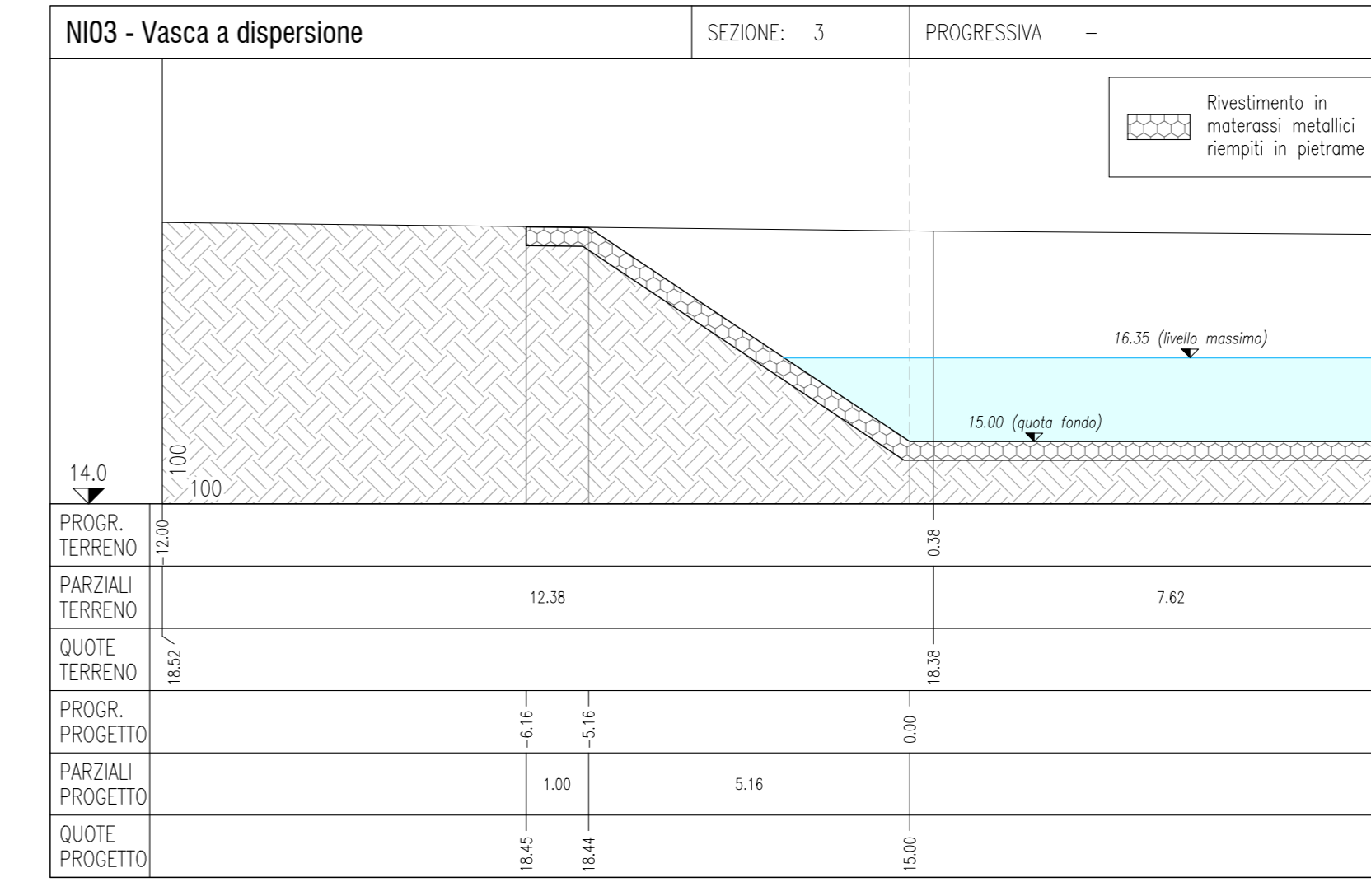
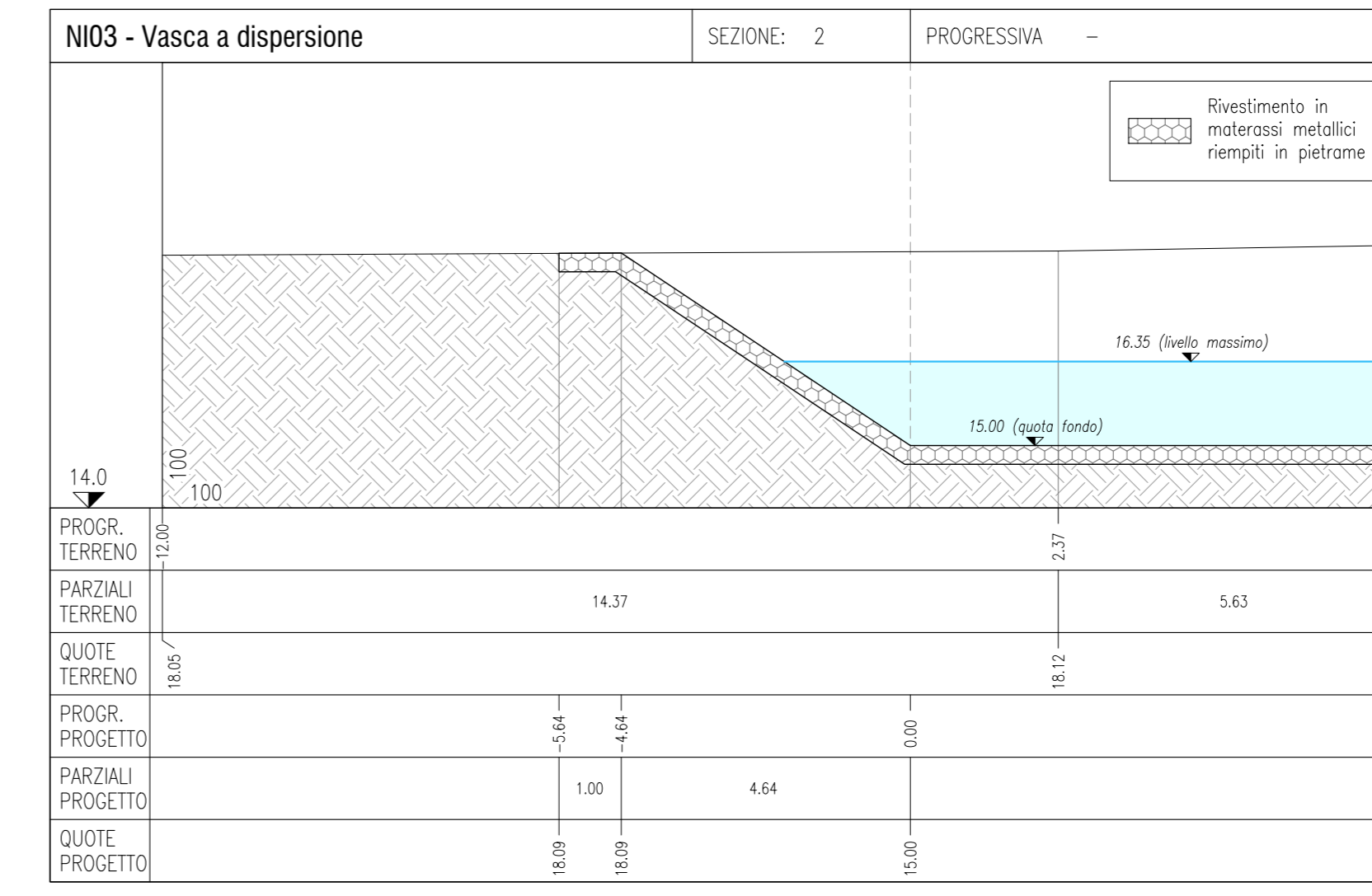
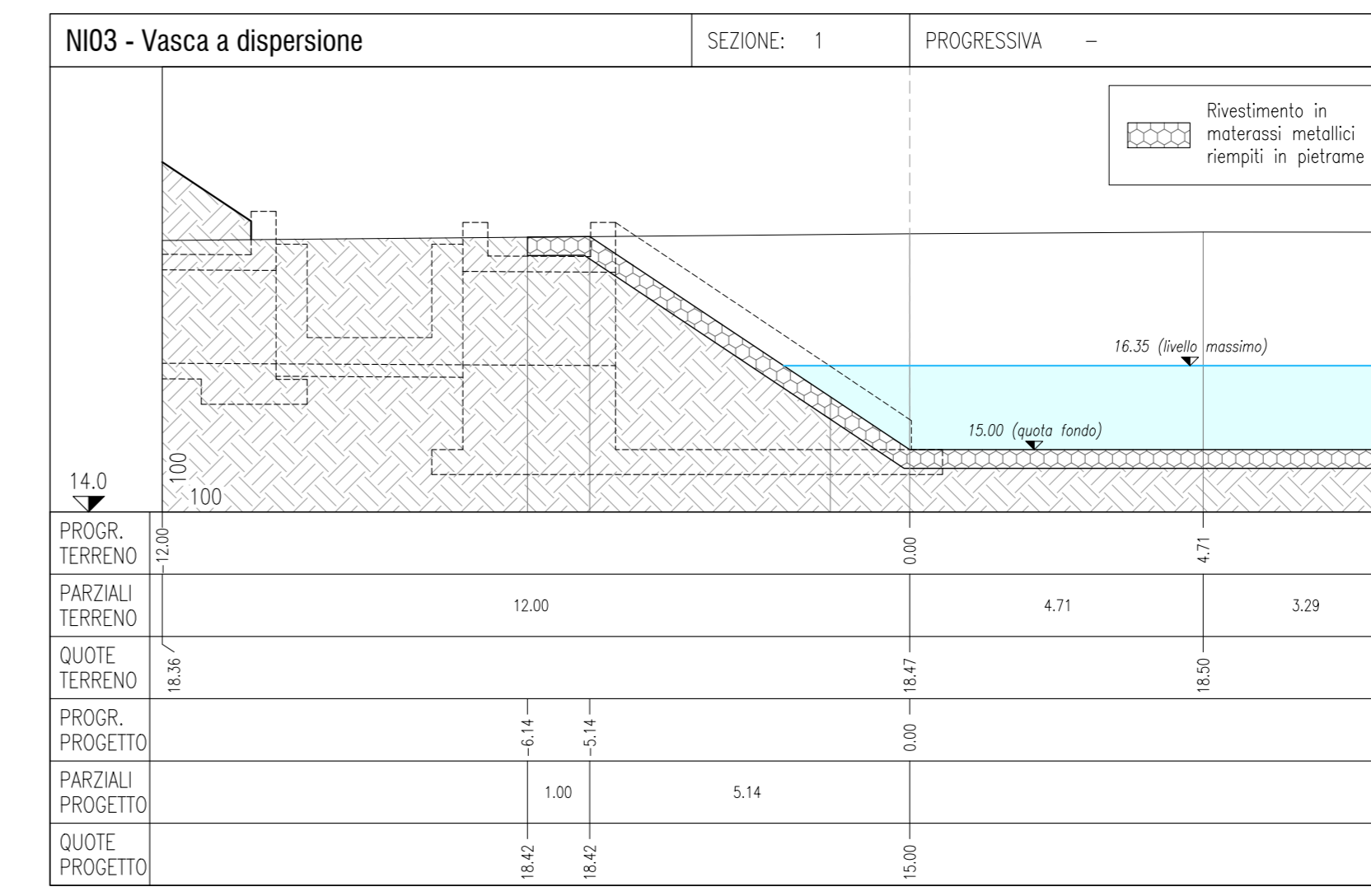


PLANIMETRIA  
Scala 1:200



NOTE: 1.40  
Lunghezza: 1:200  
DIP. 14.00



KEY MAP  
Scala 1:30.000

Nota rilievi:  
Le caratteristiche geometriche dei corsi d'acqua e dei manufatti presenti lungo gli stessi sono state ricostruite a partire dai rilievi eseguiti da Italferr o reperiti presso altri enti. Sono stati utilizzati, a seconda della disponibilità, i seguenti dati:  
• rilievo LIDAR Italferr con risoluzione 5 punti/mq;  
• rilievo LIDAR del Ministero dell'Ambiente e delle Tutela del Territorio e del Mare (MATTM) con risoluzione 4 punti/mq;  
• sezioni di rilievo trasversali dei corsi d'acqua;  
• rilievi celerimetrici;  
• prospetti delle opere di scavalco esistenti;  
• documentazione fotografica.

COMMITTENTE:  
**RFI**  
RETE FERROVIARIA ITALIANA  
GRUPPO FERROVIE DELLO STATO ITALIANE

PROGETTAZIONE:  
**ITALFERR**  
GRUPPO FERROVIE DELLO STATO ITALIANE

**DIRETTRICE FERROVIARIA MESSINA-CATANIA-PALERMO**  
**NODO DI CATANIA**

**S.O. COORDINAMENTO TERRITORIALE SUD**

**PROGETTO DEFINITIVO**

**INTERRAMENTO LINEA PER IL PROLUNGAMENTO DELLA PISTA DELL'AEROPORTO DI FONTANAROSSA E PER LA MESSA A STI DEL TRATTO DI LINEA INTERESSATO.**

**MACROFASE FUNZIONALE 1**

**LOTTO 2**

**Interramento Linea PA-CT - IDROLOGIA E IDRAULICA - ID**

**NIO3 sistemazione canale da FA03 a recapito - Pianta profilo e sezioni**

SCALA:  
varie

COMMESSA LOTTO FASE ENTE TIPO DOC. OPERA/DISCIPLINA PROG. REV.  
RS3H 02 D 78 PZ ID0002 003 B

Rev.	Descrizione	Redatto	Data	Verificato	Data	Approvato	Data	Autorizzato Data
A	Emissione esecutive	S. Neri	11/01/2021	G. Di Stefano	11/01/2021	S. Neri	11/01/2021	11/01/2021
B	Emissione per CSE	S. Neri	11/01/2021	G. Di Stefano	11/01/2021	S. Neri	11/01/2021	11/01/2021

File: RS3H.0.2.D.78.PZ.ID.00.0.2.003.B n. Elab.: