PIAZZALE PT02

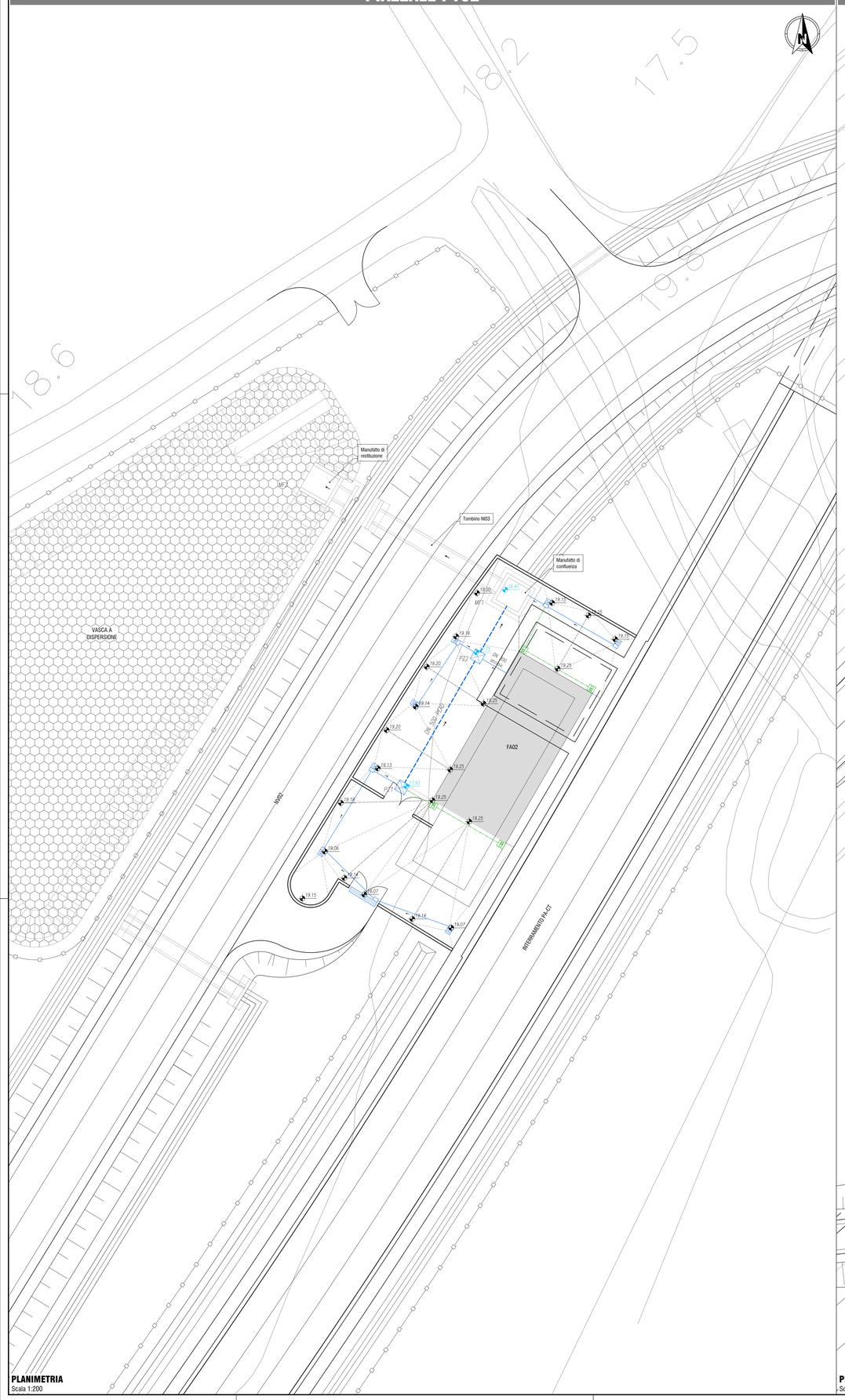

PLANIMETRIA
Scala 1:200

PIAZZALE PT03

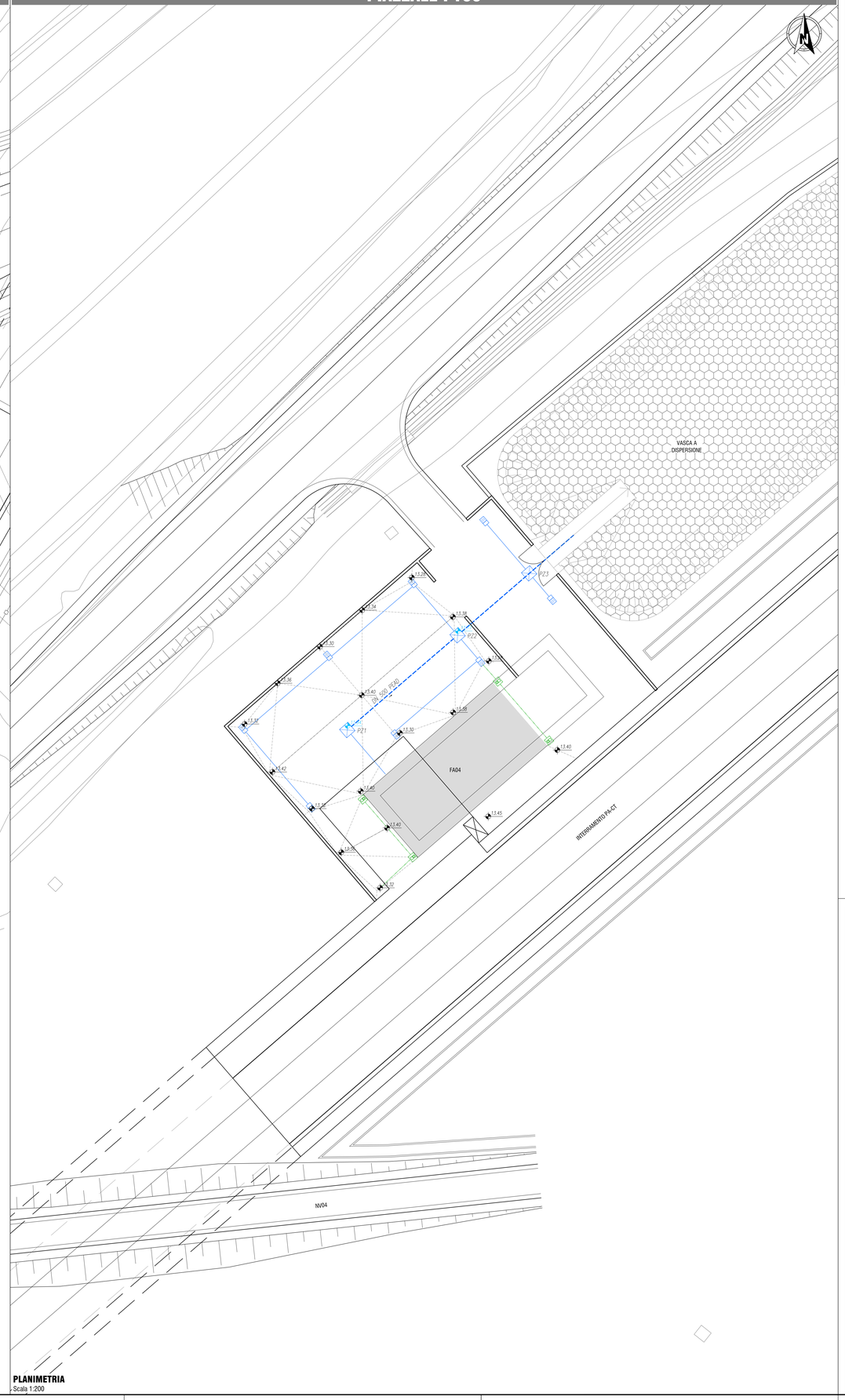

PLANIMETRIA
Scala 1:200

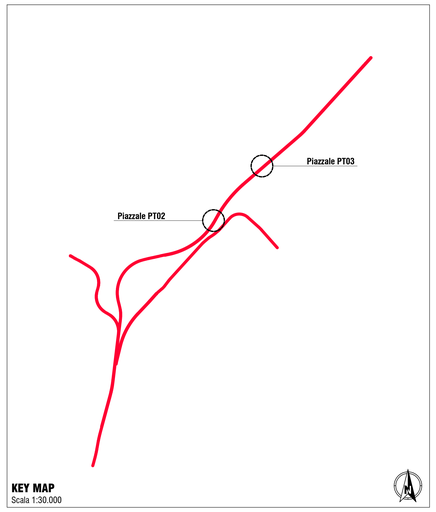

KEY MAP
Scala 1:30.000

LEGENDA

Sistemazione piazzale

Linea di impluvio

Linea di displuvio

0.00 Quote pavimentazione

Raccolta acque meteoriche

Pozzetto prefabbricato in c.a. vibrocompresso Rck >350 (dim. int. 100×100 cm, h=100 cm, sp. pareti 15 cm), con improntе di riduzione di spessore per l'introduzione del tubo di attraversamento. Costruito dai i seguenti elementi:
- Elemento di fondo di altezza 100 cm;
- Eventuale/i elementi/ui di prolunga;
- Soletta carrabile di copertura;
- Chiusino in ghisa sferoidale carrabile classe D400.

Pozzetto autoportante in cls vibrato classe Rck 300 per cadifoia stradale a caduta verticale del tipo a doppio sifone (dim. int. 50×100 cm, h=50 cm, sp. pareti 10 cm). Costruito dai i seguenti elementi:
- Coperchio carrabile di chiusura del vano non ispezionabile di spessore 8 cm;
- Prolunga di altezza 30 cm e spessore delle pareti di 10 cm;
- Griglia quadrata piana in ghisa sferoidale carrabile classe D400;

Il vano non ispezionabile è predisposto per una confluenza a tre vie. Collegamenti con tubazioni in PVC liscio DN 250.

Canaletta di raccolta prefabbricata con grigliato di copertura

Tubazione in PE-AD di tipo corrugato coestruso a doppia parete per condotte di scarico interrate non in pressione, classe di rigidità 8 kN/m^2. Complete di manicotto o bicchiere in PE-AD e guarnizione elastomerica a labbro.

Pozzetto per innesto del pluviale con elemento prefabbricato di collegamento con griglia parafoglia (dim. 30×16 cm, h=21 cm). Collegamenti con tubazioni in PVC liscio DN 125.

0.00 Quote di scorrimento

COMMITTENTE:

RFI RETE FERROVIARIA ITALIANA
GRUPPO FERROVIE DELLO STATO ITALIANE

PROGETTAZIONE:

ITALFERR
GRUPPO FERROVIE DELLO STATO ITALIANE

DIRETTRICE FERROVIARIA MESSINA-CATANIA-PALERMO
NODO DI CATANIA

S.O. COORDINAMENTO TERRITORIALE SUD

PROGETTO DEFINITIVO

INTERRAMENTO LINEA PER IL PROLUNGAMENTO DELLA PISTA DELL'AEROPORTO DI FONTANAROSSA E PER LA MESSA A STI DEL TRATTO DI LINEA INTERESSATO.

MACROFASE FUNZIONALE 1

LOTTO 2

Interramento Linea PA-CT - IDROLOGIA E IDRAULICA - ID

Planimetria smaltimento acque di piazzale PT02-PT03

SCALA: 1:200

COMMESSA	LOTTO	FASE	ENTE	TIPO DOC.	OPERA/DISCIPLINA	PROGR.	REV.
RS3H	02	D	78	P9	ID0002	001	B

Rev.	Descrizione	Redatto	Data	Verificato	Data	Approvato	Data	Autorizzato Data
A	Emissione esecutiva	L.Nani	Gennaio 2020	G.De Cianni	Gennaio 2020	S.Vanfori	Gennaio 2020	D.Tiberti Luglio 2021
B	Emissione per CdS	L.Nani	Luglio 2021	G.De Cianni	Luglio 2021	S.Vanfori	Luglio 2021	

File: RS3H.0.2.D.78.P9.ID.00.0.2.001.B n. Elab.: