SEZIONE 25
PROGRESSIVA 1200.00

A	ANTICAPILLARE	m²	15.18
F	FOSSO	m²	1.78
P	STRADELLO	m²	1.59
RI	RILEVATO	m²	76.86
RN	RINTERRO	m²	5.60
SB	BALLAST	m²	3.29
SU	SUB-BALLAST	m²	1.06
e	SUPERCOMPATTATO	m	11.04
g	GEOTESSILE	m	56.78
sc	SCOTICO	m	27.99
t	VEGETALE	m	23.96

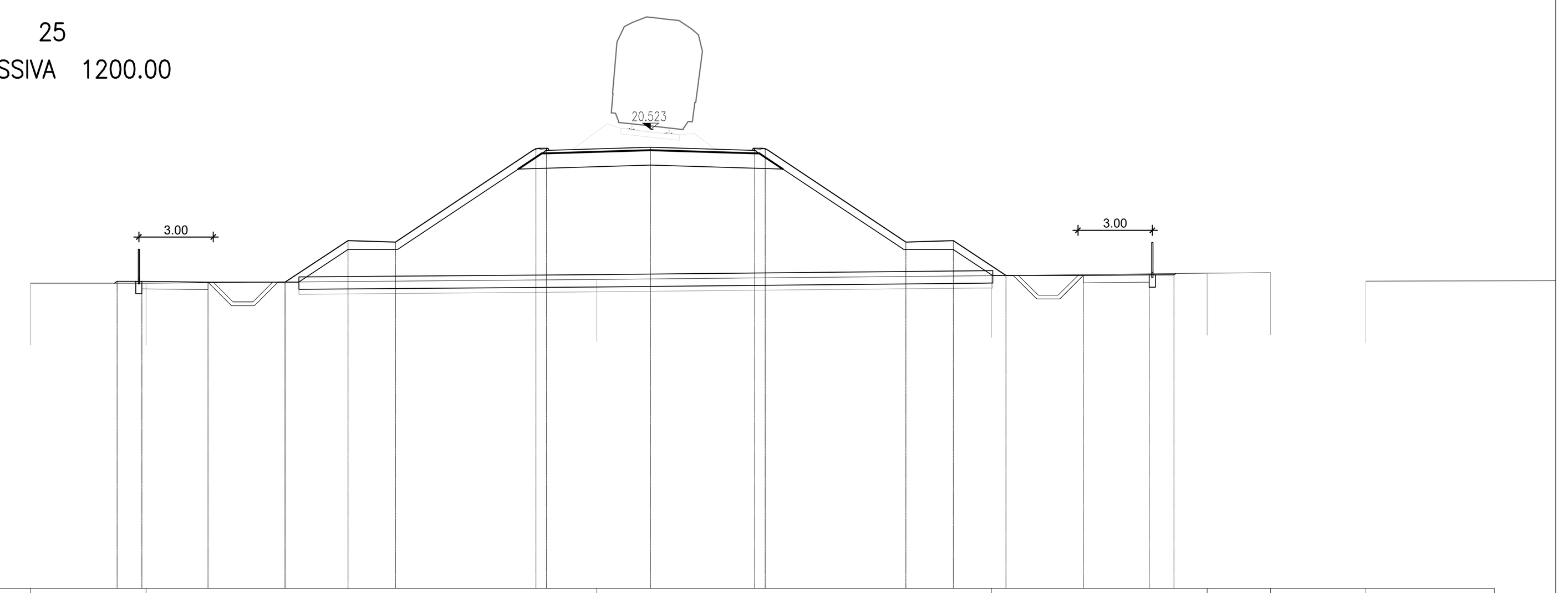

PROGRESSIVE TERRENO	-25.00, -20.35, -2.17, 13.74, 22.44, 25.00, 28.84
PARZIALI TERRENO	4.65, 18.18, 15.91, 8.70, 2.56, 34.82
QUOTE TERRENO	14.31, 14.31, 14.46, 14.62, 14.71, 14.73, 14.40
PROGRESSIVE PROGETTO	-21.51, -20.51, -17.85, -14.74, -14.74, -12.21, -10.29, -4.62, -4.20, 0.00, 4.20, 4.62, 10.29, 12.21, 14.33, 14.33, 17.45, 20.11, 21.11
PARZIALI PROGETTO	1.00, 2.66, 3.11, 2.53, 1.92, 5.67, 0.42, 4.20, 4.20, 0.42, 5.67, 1.92, 2.12, 3.12, 2.66, 1.00
QUOTE PROGETTO	14.38, 14.38, 14.36, 14.36, 14.36, 16.03, 15.97, 19.75, 19.67, 19.80, 19.67, 19.75, 15.97, 16.03, 14.62, 14.62, 14.62, 14.65, 14.65

SEZIONE 26
PROGRESSIVA 1248.77

A	ANTICAPILLARE	m²	15.84
F	FOSSO	m²	1.78
P	STRADELLO	m²	1.60
RI	RILEVATO	m²	90.48
RN	RINTERRO	m²	5.91
SB	BALLAST	m²	3.31
SU	SUB-BALLAST	m²	1.04
e	SUPERCOMPATTATO	m	11.04
g	GEOTESSILE	m	59.88
sc	SCOTICO	m	29.54
t	VEGETALE	m	25.84

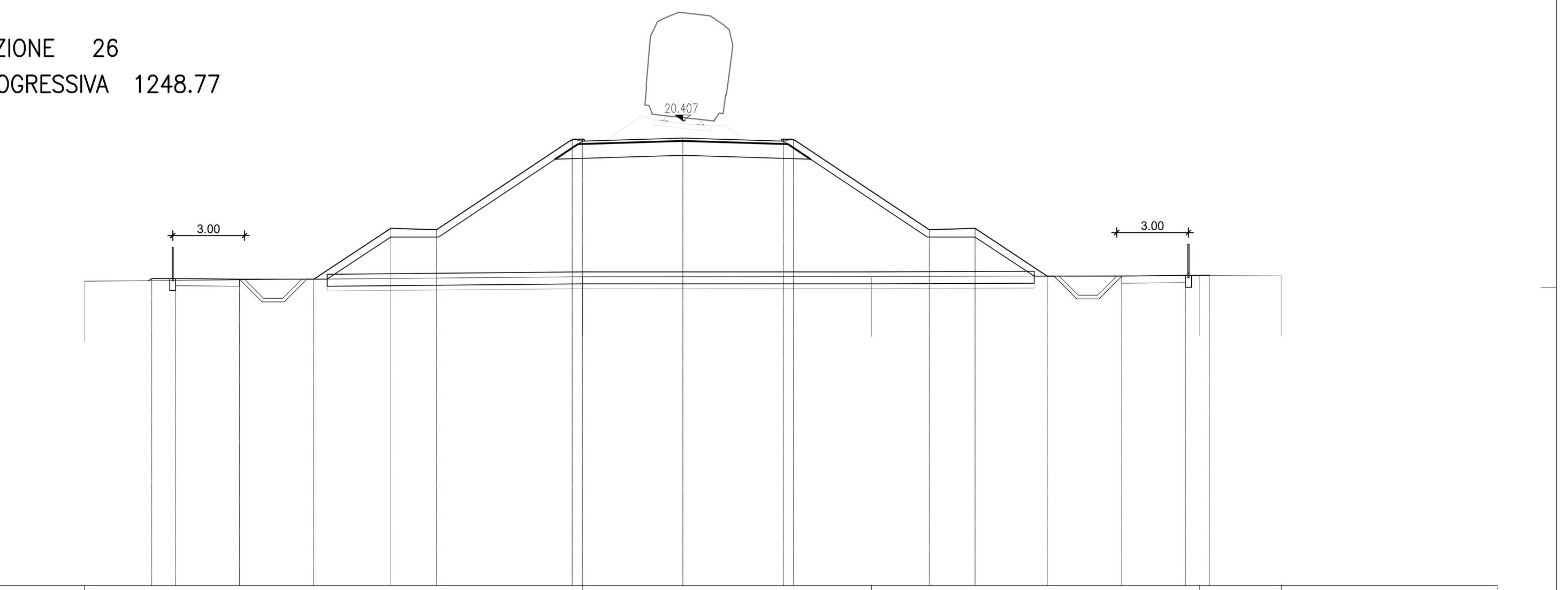

PROGRESSIVE TERRENO	-25.00, -4.19, 7.88, 21.58, 25.00
PARZIALI TERRENO	20.81, 12.07, 13.70, 3.42
QUOTE TERRENO	13.71, 13.90, 13.90, 13.94, 13.93
PROGRESSIVE PROGETTO	-22.19, -21.19, -18.53, -15.42, -15.42, -12.21, -10.29, -4.62, -4.20, 0.00, 4.20, 4.62, 10.29, 12.21, 15.22, 15.22, 18.33, 21.00, 22.00
PARZIALI PROGETTO	1.00, 2.66, 3.11, 3.21, 1.92, 5.67, 0.42, 4.20, 4.20, 0.42, 5.67, 1.92, 3.01, 3.11, 2.67, 1.00
QUOTE PROGETTO	13.82, 13.82, 13.79, 13.79, 13.79, 15.91, 15.86, 19.64, 19.56, 19.68, 19.56, 19.64, 15.86, 15.91, 13.92, 13.92, 13.92, 13.95, 13.95

SEZIONE 27
PROGRESSIVA 1381.98

A	ANTICAPILLARE	m²	14.58
BO	BONIFICA	m²	5.83
F	FOSSO	m²	1.44
P	STRADELLO	m²	1.60
RI	RILEVATO	m²	88.69
RN	RINTERRO	m²	11.67
SB	BALLAST	m²	2.80
SU	SUB-BALLAST	m²	1.04
e	SUPERCOMPATTATO	m	11.04
g	GEOTESSILE	m	59.14
sc	SCOTICO	m	29.17
t	VEGETALE	m	25.33

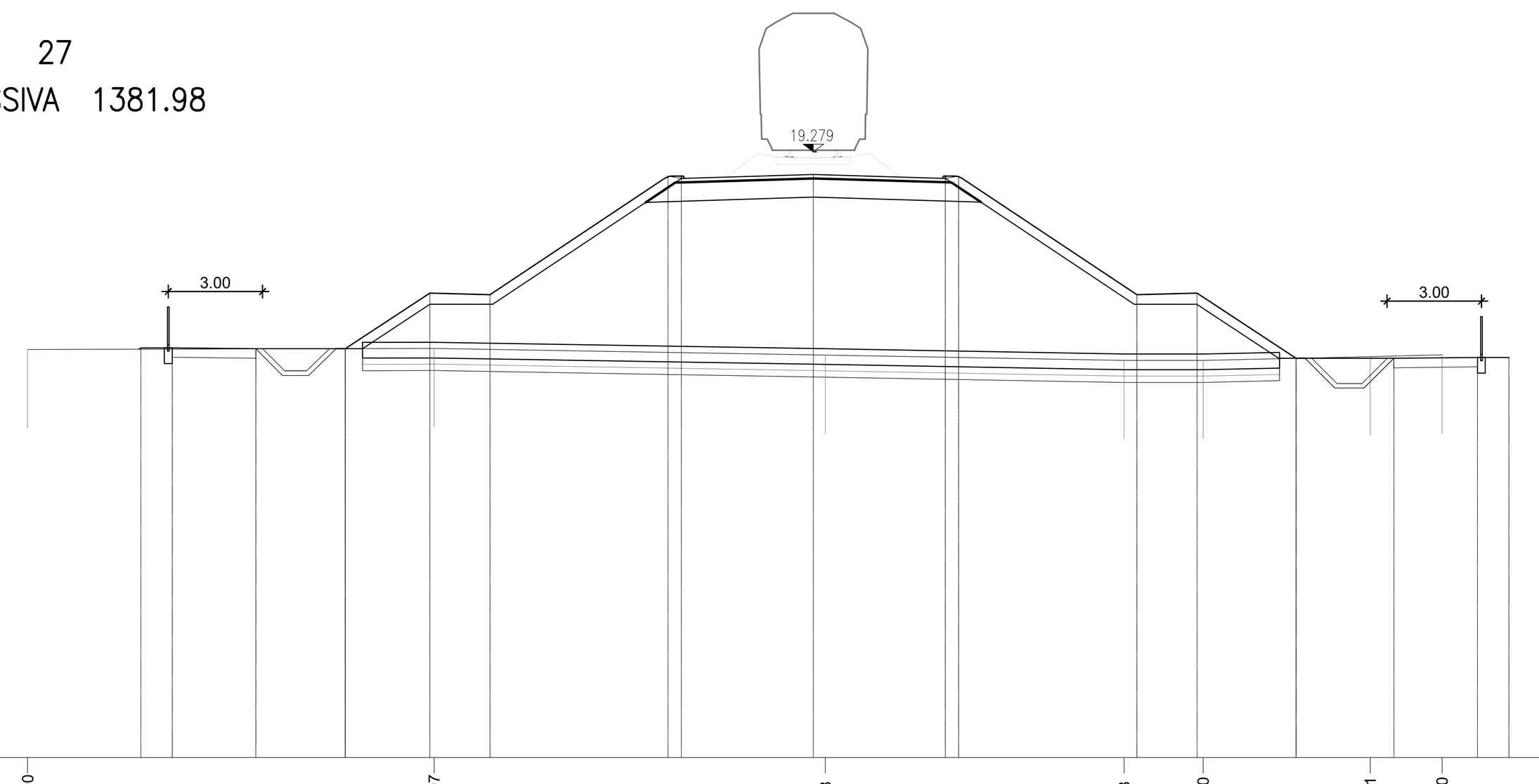

PROGRESSIVE TERRENO	-25.00, -12.07, 0.38, 9.88, 12.40, 17.71, 20.00
PARZIALI TERRENO	12.93, 12.45, 9.50, 2.52, 5.31, 2.29
QUOTE TERRENO	12.99, 13.02, 12.81, 12.64, 12.64, 12.76, 12.81
PROGRESSIVE PROGETTO	-21.40, -20.40, -17.74, -14.89, -14.89, -12.21, -10.29, -4.62, -4.20, 0.00, 4.20, 4.62, 10.29, 12.21, 15.35, 15.35, 18.47, 21.13, 22.13
PARZIALI PROGETTO	1.00, 2.66, 2.85, 2.68, 1.92, 5.67, 0.42, 4.20, 4.20, 0.42, 5.67, 1.92, 3.14, 3.12, 2.66, 1.00
QUOTE PROGETTO	13.04, 13.04, 13.01, 13.01, 13.01, 14.78, 14.73, 18.51, 18.43, 18.55, 18.43, 18.51, 14.73, 14.78, 12.71, 12.71, 12.71, 12.73, 12.73

SEZIONE 28
PROGRESSIVA 1400.00

A	ANTICAPILLARE	m²	27.77
BO	BONIFICA	m²	10.73
F	FOSSO	m²	3.21
P	STRADELLO	m²	1.60
RI	RILEVATO	m²	206.20
RN	RINTERRO	m²	21.44
SB	BALLAST	m²	2.80
SU	SUB-BALLAST	m²	4.09
e	SUPERCOMPATTATO	m	36.61
g	GEOTESSILE	m	107.92
sc	SCOTICO	m	53.61
t	VEGETALE	m	24.01

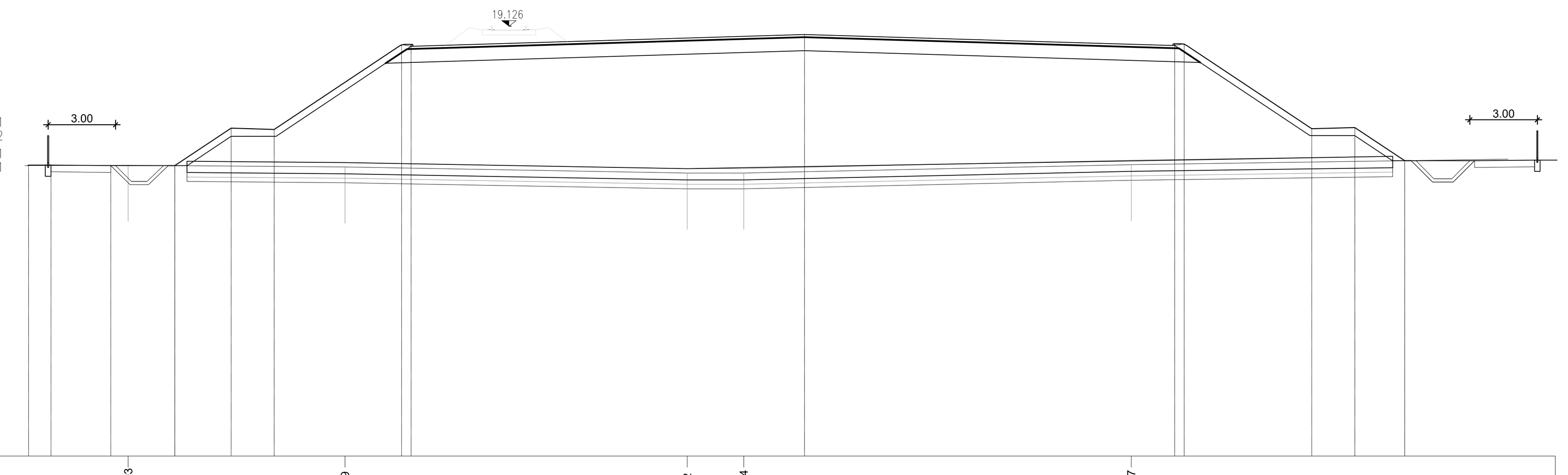

PROGRESSIVE TERRENO	-16.93, -7.29, 7.92, 10.44, 27.67
PARZIALI TERRENO	8.07, 9.64, 15.21, 1.06, 18.69, 16.75
QUOTE TERRENO	12.94, 12.86, 12.59, 12.59, 12.96
PROGRESSIVE PROGETTO	-21.36, -20.36, -17.70, -14.85, -14.85, -12.36, -10.44, -4.77, -4.35, 13.14, 29.60, 30.02, 35.69, 37.61, 39.82, 39.82
PARZIALI PROGETTO	1.00, 2.66, 2.85, 2.49, 1.92, 5.67, 0.42, 17.49, 16.46, 0.42, 5.67, 1.92, 2.21, 3.12
QUOTE PROGETTO	12.94, 12.95, 12.92, 12.92, 12.92, 14.58, 14.53, 18.31, 18.23, 18.75, 18.26, 18.34, 14.56, 14.62, 13.14, 13.14

SEZIONE 29
PROGRESSIVA 1450.00

A	ANTICAPILLARE	m²	19.28
BO	BONIFICA	m²	7.70
F	FOSSO	m²	6.22
P	STRADELLO	m²	1.59
RI	RILEVATO	m²	118.58
RN	RINTERRO	m²	15.43
SB	BALLAST	m²	2.83
SU	SUB-BALLAST	m²	2.24
e	SUPERCOMPATTATO	m	21.33
g	GEOTESSILE	m	78.04
sc	SCOTICO	m	38.57
t	VEGETALE	m	24.31

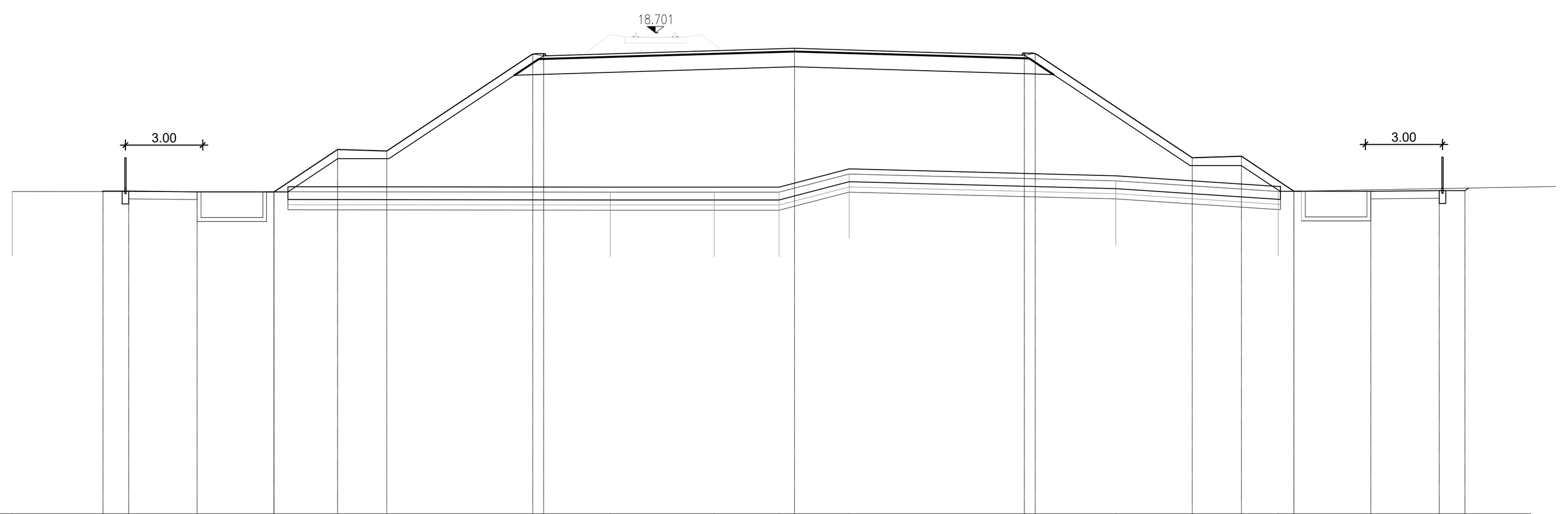

PROGRESSIVE TERRENO	-25.00, -1.75, 2.29, 4.80, 7.53, 17.90, 24.21
PARZIALI TERRENO	23.25, 4.04, 2.51, 2.73, 10.37, 6.31, 10.79
QUOTE TERRENO	12.52, 12.50, 12.50, 12.50, 13.21, 12.94, 12.53
PROGRESSIVE PROGETTO	-21.47, -20.47, -17.81, -14.82, -14.82, -12.36, -10.44, -4.77, -4.35, 5.41, 14.34, 14.76, 20.87, 22.78, 24.82, 24.82, 27.81, 30.47, 31.47
PARZIALI PROGETTO	1.00, 2.66, 2.99, 2.46, 1.92, 5.67, 0.42, 9.76, 8.93, 0.42, 6.11, 1.91, 2.04, 2.99, 2.66, 1.00
QUOTE PROGETTO	12.54, 12.54, 12.51, 12.51, 12.51, 14.16, 14.10, 17.88, 17.80, 18.09, 17.83, 17.91, 13.84, 13.90, 12.54, 12.54, 12.54, 12.56, 12.56

SEZIONE 30
PROGRESSIVA 1500.00

A	ANTICAPILLARE	m²	16.96
BO	BONIFICA	m²	6.37
F	FOSSO	m²	6.20
P	STRADELLO	m²	1.60
RI	RILEVATO	m²	91.33
RN	RINTERRO	m²	12.77
SB	BALLAST	m²	2.82
SU	SUB-BALLAST	m²	1.60
e	SUPERCOMPATTATO	m	15.72
g	GEOTESSILE	m	64.56
sc	SCOTICO	m	31.89
t	VEGETALE	m	23.00

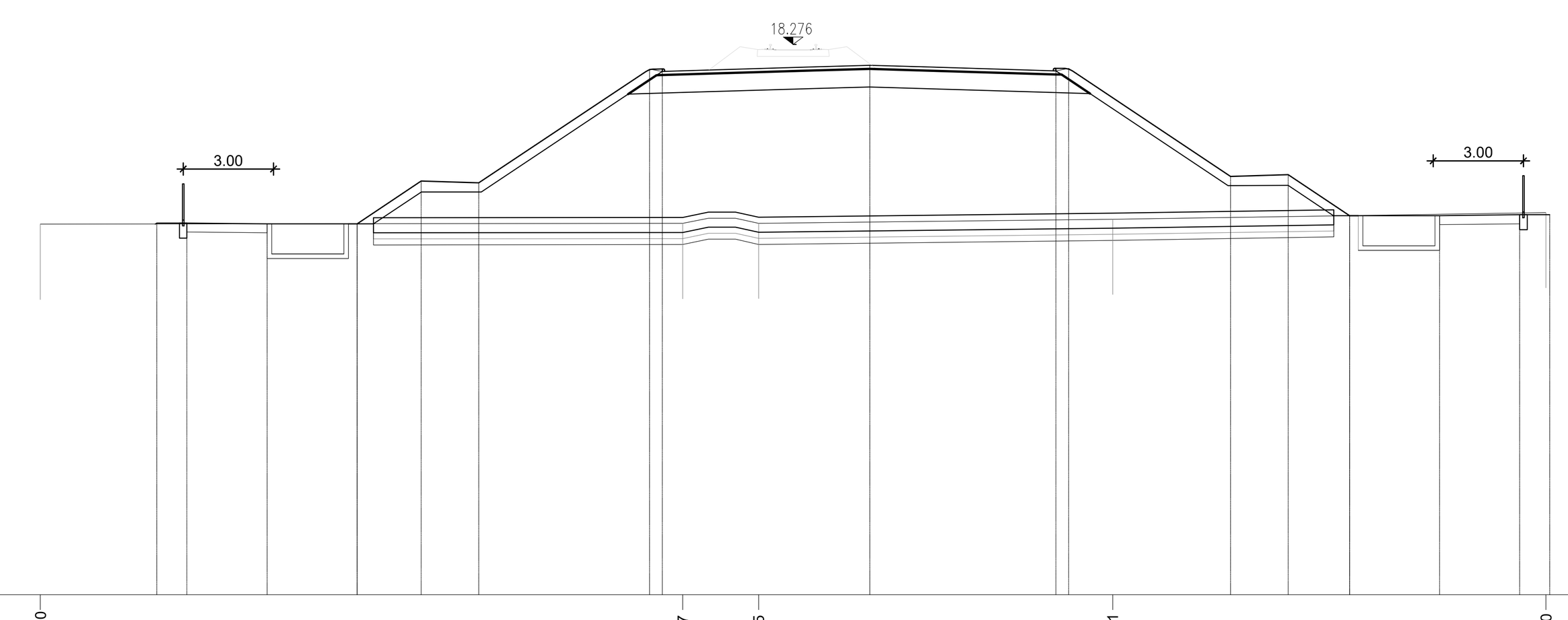

PROGRESSIVE TERRENO	-25.00, -3.67, -1.15, 10.61, 25.00
PARZIALI TERRENO	21.33, 2.52, 11.76, 14.39
QUOTE TERRENO	12.30, 12.33, 12.33, 12.47, 12.69
PROGRESSIVE PROGETTO	-21.13, -20.13, -17.47, -14.48, -14.48, -12.36, -10.44, -4.77, -4.35, 2.54, 8.72, 9.15, 14.53, 16.44, 18.48, 18.48, 21.47, 24.13, 25.13
PARZIALI PROGETTO	1.00, 2.66, 2.99, 2.12, 1.92, 5.67, 0.42, 6.89, 6.18, 0.43, 5.38, 1.91, 2.04, 2.99, 2.66, 1.00
QUOTE PROGETTO	12.34, 12.34, 12.32, 12.32, 12.32, 13.73, 13.68, 17.46, 17.38, 17.58, 17.40, 17.48, 13.89, 13.95, 12.59, 12.59, 12.59, 12.62, 12.62

COMMITTENTE:
RFI RETE FERROVIARIA ITALIANA – GRUPPO FERROVIE DELLO STATO ITALIANE

PROGETTAZIONE:
ITALFERR – GRUPPO FERROVIE DELLO STATO ITALIANE

DIRETTRICE FERROVIARIA MESSINA-CATANIA-PALERMO
NODO DI CATANIA

U.O. INFRASTRUTTURE SUD

PROGETTO DEFINITIVO

INTERRAMENTO LINEA PER IL PROLUNGAMENTO DELLA PISTA DELL'AEROPORTO DI FONTANAROSSA E PER LA MESSA A STI DEL TRATTO DI LINEA INTERESSATO.

MACROFASE FUNZIONALE 1

LOTTO 2

Bretella CT-SR e Fascio A-P di prima fase e Collegamento Fascio A-P-Interporto - TRACCIATI - IF

Infrastruttura ferroviaria - Bretella CT-SR -Sezioni trasversali - Tav. 5/11

SCALA: 1:200

COMMESSA	LOTTO	FASE	ENTE	TIPO DOC.	OPERA/DISCIPLINA	PROGR.	REV.
RS3H	02	D	78	W9	IF0001	015	B

Rev.	Descrizione	Redatto	Data	Verificato	Data	Approvato	Data	Autorizzato Data
A	Emissione esecutiva	L.Nani	Gennaio 2020	C.Toraldo	Gennaio 2020	S.Vanfiori	Gennaio 2020	D.Tiberti
B	Emissione esecutiva	L.Nani	Marzo 2020	C.Toraldo	Marzo 2020	S.Vanfiori	Marzo 2020	Marzo 2020

File: RS3H.0.2.D.78.W9.IF.00.0.1.015.B | n. Elab.: