SEZIONE 31
PROGRESSIVA 1550.00

Voce	U.M.	Valore
A ANTICAPILLARE	m²	16.06
BO BONIFICA	m²	6.25
F FOSSO	m²	6.21
P STRADELLO	m²	1.60
RI RILEVATO	m²	85.17
RN RINTERRO	m²	12.49
SB BALLAST	m²	2.84
SU SUB-BALLAST	m²	1.51
e SUPERCOMPATTATO	m	15.34
g GEOTESSILE	m	63.24
sc SCOTICO	m	31.26
t VEGETALE	m	22.71

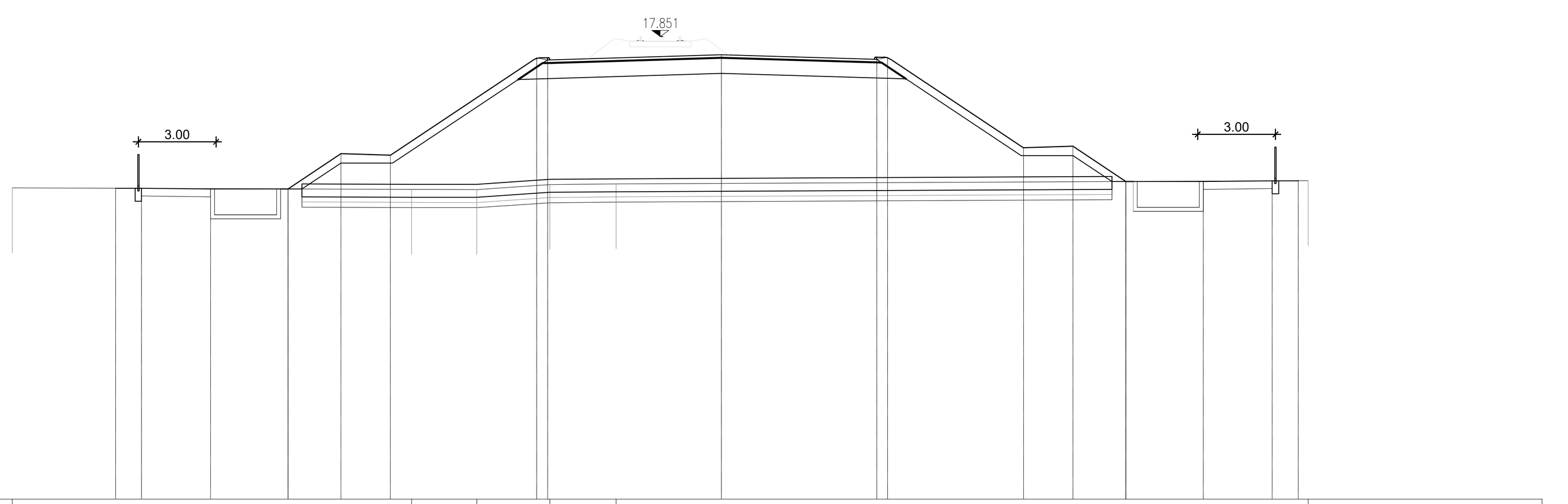

PROGRESSIVE TERRENO	-25.00, -9.59, -7.08, -4.26, -1.71, 25.00
PARZIALI TERRENO	15.41, 2.51, 2.82, 2.55, 26.71
QUOTE TERRENO	12.01, 11.95, 11.95, 12.14, 12.17, 12.29
PROGRESSIVE PROGETTO	-21.01, -20.01, -17.35, -14.36, -14.36, -12.32, -10.41, -4.77, -4.35, 2.36, 8.35, 8.77, 14.01, 15.92, 17.96, 17.96, 20.95, 23.61, 24.61
PARZIALI PROGETTO	1.00, 2.66, 2.99, 2.04, 1.91, 5.64, 0.42, 6.71, 5.99, 0.42, 5.24, 1.91, 2.04, 2.99, 2.66, 1.00
QUOTE PROGETTO	12.00, 12.00, 11.97, 11.97, 11.97, 13.33, 13.27, 17.03, 16.95, 17.15, 16.97, 17.05, 13.56, 13.62, 12.26, 12.26, 12.26, 12.29, 12.29

SEZIONE 32
PROGRESSIVA 1600.00

Voce	U.M.	Valore
A ANTICAPILLARE	m²	12.32
BO BONIFICA	m²	4.85
F FOSSO	m²	5.76
P STRADELLO	m²	1.60
RI RILEVATO	m²	58.76
RN RINTERRO	m²	9.70
SB BALLAST	m²	2.81
SU SUB-BALLAST	m²	1.56
e SUPERCOMPATTATO	m	15.34
g GEOTESSILE	m	49.20
sc SCOTICO	m	24.24
t VEGETALE	m	14.97

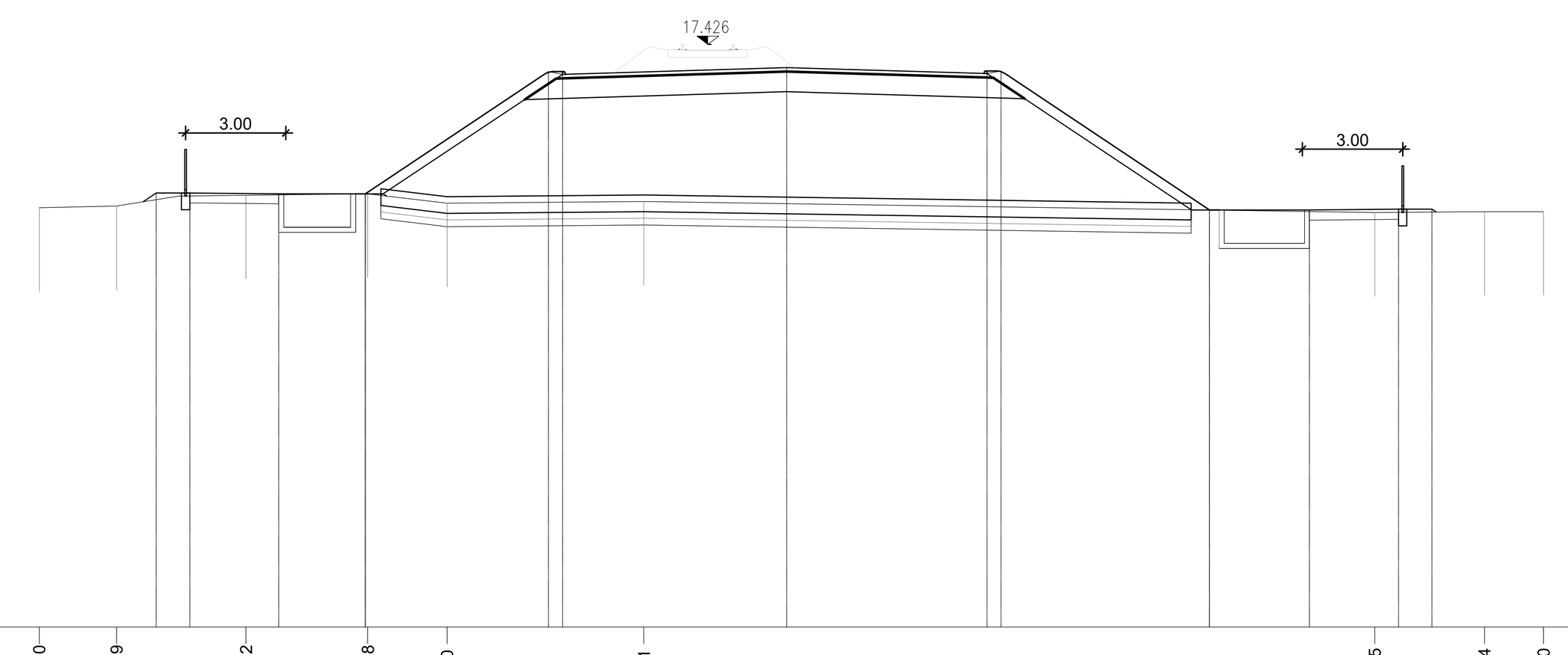

PROGRESSIVE TERRENO	-20.00, -17.69, -13.82, -10.18, -7.80, -1.91, 19.95, 23.24, 25.00
PARZIALI TERRENO	2.31, 3.87, 3.64, 2.38, 5.89, 21.86, 3.29, 1.76
QUOTE TERRENO	12.54, 12.59, 12.92, 12.96, 12.67, 12.72, 12.39, 12.42, 12.42
PROGRESSIVE PROGETTO	-16.50, -15.50, -12.84, -10.25, -10.25, -4.77, -4.35, 2.36, 8.35, 8.77, 15.01, 15.01, 18.00, 20.66, 21.66
PARZIALI PROGETTO	1.00, 2.66, 2.59, 5.48, 0.42, 6.71, 5.99, 0.42, 6.24, 2.99, 2.66, 1.00
QUOTE PROGETTO	12.98, 12.98, 12.95, 12.95, 12.95, 16.61, 16.53, 16.73, 16.55, 16.63, 12.47, 12.47, 12.47, 12.50, 12.50

SEZIONE 33
PROGRESSIVA 1650.00

Voce	U.M.	Valore
A ANTICAPILLARE	m²	14.81
BO BONIFICA	m²	5.79
F FOSSO	m²	5.75
P STRADELLO	m²	1.60
RI RILEVATO	m²	65.68
RN RINTERRO	m²	11.55
SB BALLAST	m²	6.55
SU SUB-BALLAST	m²	2.19
e SUPERCOMPATTATO	m	20.51
g GEOTESSILE	m	58.36
sc SCOTICO	m	28.83
t VEGETALE	m	14.38

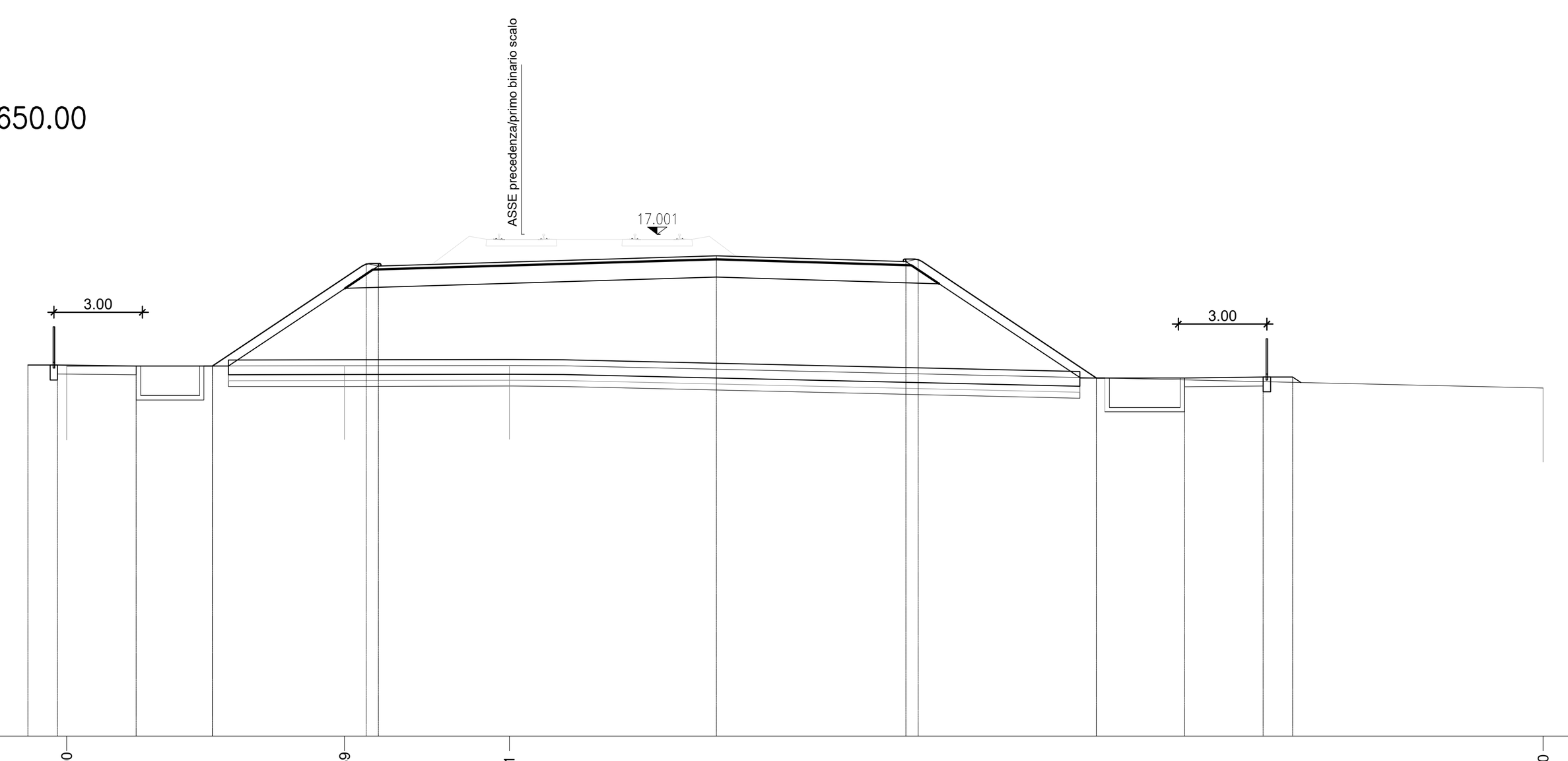

PROGRESSIVE TERRENO	-20.00, -10.59, -5.01, 30.00
PARZIALI TERRENO	9.41, 5.58, 35.01
QUOTE TERRENO	12.53, 12.55, 12.56, 11.79
PROGRESSIVE PROGETTO	-21.31, -20.31, -17.65, -15.06, -15.06, -9.86, -9.44, 2.00, 8.42, 8.84, 14.87, 14.87, 17.86, 20.52, 21.52
PARZIALI PROGETTO	1.00, 2.66, 2.59, 5.20, 0.42, 11.44, 6.42, 0.42, 6.03, 2.99, 2.66, 1.00
QUOTE PROGETTO	12.57, 12.57, 12.54, 12.54, 12.54, 16.01, 15.93, 16.27, 16.08, 16.16, 12.14, 12.14, 12.14, 12.16, 12.16

SEZIONE 34
PROGRESSIVA 1700.00

Voce	U.M.	Valore
A ANTICAPILLARE	m²	14.31
BO BONIFICA	m²	5.73
F FOSSO	m²	3.11
P STRADELLO	m²	0.80
RI RILEVATO	m²	68.23
RN RINTERRO	m²	11.46
SB BALLAST	m²	6.46
SU SUB-BALLAST	m²	2.72
e SUPERCOMPATTATO	m	24.63
g GEOTESSILE	m	58.00
sc SCOTICO	m	28.64
t VEGETALE	m	7.75

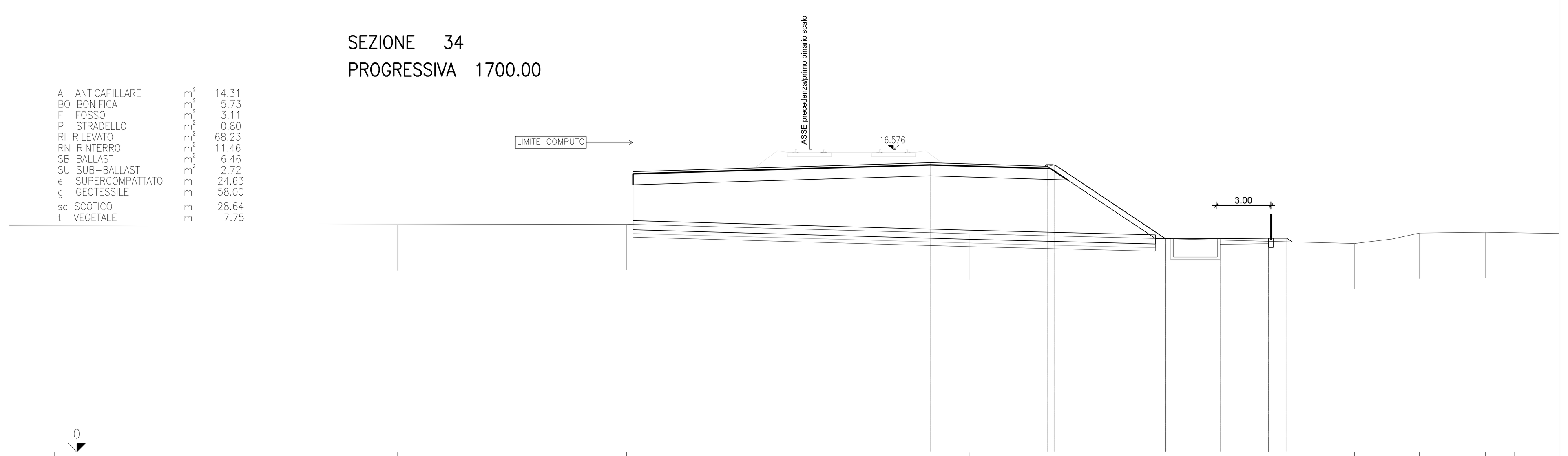

PROGRESSIVE TERRENO	-27.18, -14.63, 4.18, 25.28, 28.84, 32.46
PARZIALI TERRENO	34.82, 12.55, 18.81, 21.10, 3.56, 3.62, 13.43
QUOTE TERRENO	12.45, 12.48, 11.95, 11.42, 12.00, 12.04
PROGRESSIVE PROGETTO	-14.29, 2.00, 8.42, 8.84, 14.91, 14.91, 17.90, 20.56, 21.56
PARZIALI PROGETTO	16.29, 6.42, 0.42, 6.07, 2.99, 2.66, 1.00
QUOTE PROGETTO	15.36, 15.85, 15.65, 15.73, 11.68, 11.68, 11.68, 11.71, 11.71

SEZIONE 35
PROGRESSIVA 1750.00

Voce	U.M.	Valore
A ANTICAPILLARE	m²	11.90
BO BONIFICA	m²	4.76
F FOSSO	m²	3.10
P STRADELLO	m²	0.80
RI RILEVATO	m²	60.80
RN RINTERRO	m²	9.52
SU SUB-BALLAST	m²	2.89
e SUPERCOMPATTATO	m	25.59
g GEOTESSILE	m	48.30
sc SCOTICO	m	23.80

PROGRESSIVE TERRENO	-11.19, 12.98, 15.98, 19.06, 23.51, 28.40, 31.80, 33.60
PARZIALI TERRENO	23.25, 24.17, 3.00, 3.08, 4.45, 4.89, 3.40, 2.43
QUOTE TERRENO	11.97, 11.60, 11.85, 11.79, 11.72, 11.62, 11.73, 11.73
PROGRESSIVE PROGETTO	-15.19, -6.90, -2.45, 2.00, 8.91, 10.11, 13.10, 15.76, 16.76
PARZIALI PROGETTO	8.29, 4.45, 4.45, 6.91, 2.99, 2.66, 1.00
QUOTE PROGETTO	15.17, 15.42, 15.29, 15.42, 15.21, 11.56, 11.56, 11.59, 11.59

SEZIONE 36
PROGRESSIVA 1800.00

Voce	U.M.	Valore
A ANTICAPILLARE	m²	13.98
BO BONIFICA	m²	4.93
F FOSSO	m²	3.10
P STRADELLO	m²	0.80
RI RILEVATO	m²	59.08
RN RINTERRO	m²	9.87
SU SUB-BALLAST	m²	3.00
e SUPERCOMPATTATO	m	25.89
g GEOTESSILE	m	50.08
sc SCOTICO	m	24.69

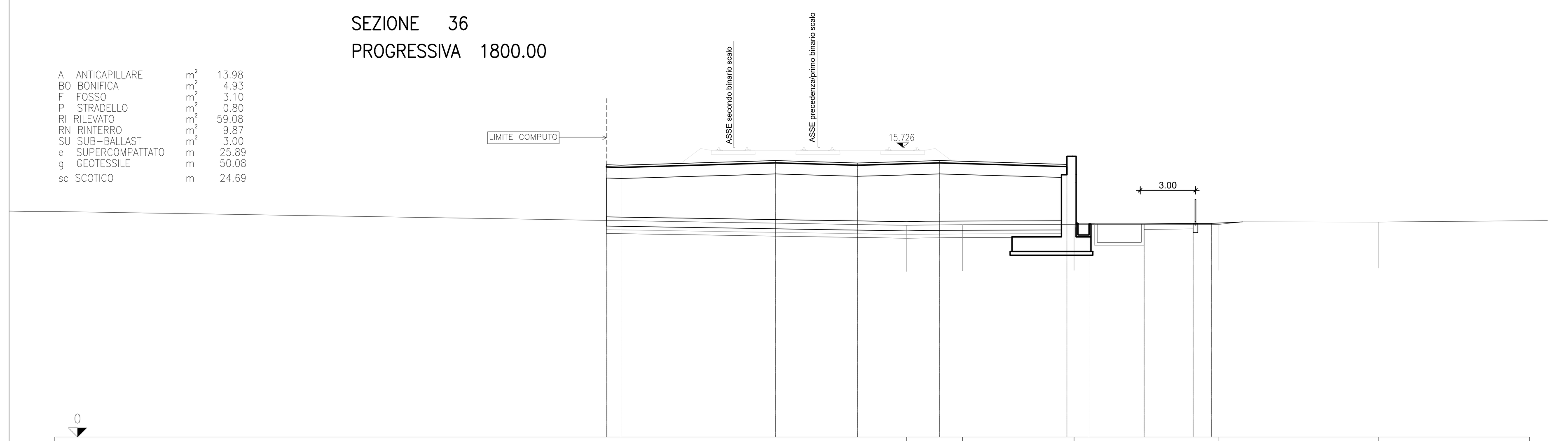

PROGRESSIVE TERRENO	0.21, 3.25, 9.30, 17.15, 25.84
PARZIALI TERRENO	44.44, 3.04, 6.05, 7.85, 8.69, 9.16
QUOTE TERRENO	11.48, 11.52, 11.54, 11.54, 11.66
PROGRESSIVE PROGETTO	-16.08, -15.28, -6.90, -2.45, 2.00, 8.91, 10.11, 13.10, 15.76, 16.76
PARZIALI PROGETTO	0.80, 8.38, 4.45, 4.45, 6.91, 2.99, 2.66, 1.00
QUOTE PROGETTO	14.77, 14.74, 15.00, 14.86, 15.00, 14.79, 11.56, 11.56, 11.59, 11.59

COMMITTENTE: RFI RETE FERROVIARIA ITALIANA – GRUPPO FERROVIE DELLO STATO ITALIANE

PROGETTAZIONE: ITALFERR – GRUPPO FERROVIE DELLO STATO ITALIANE

DIRETTRICE FERROVIARIA MESSINA-CATANIA-PALERMO
NODO DI CATANIA

U.O. INFRASTRUTTURE SUD

PROGETTO DEFINITIVO

INTERRAMENTO LINEA PER IL PROLUNGAMENTO DELLA PISTA DELL'AEROPORTO DI FONTANAROSSA E PER LA MESSA A STI DEL TRATTO DI LINEA INTERESSATO.

MACROFASE FUNZIONALE 1

LOTTO 2

Bretella CT-SR e Fascio A-P di prima fase e Collegamento Fascio A-P-Interporto - TRACCIATI - IF

Infrastruttura ferroviaria - Bretella CT-SR -Sezioni trasversali - Tav. 6/11

SCALA: 1:200

COMMESSA	LOTTO	FASE	ENTE	TIPO DOC.	OPERA/DISCIPLINA	PROGR.	REV.
RS3H	02	D	78	W9	IF0001	016	B

Rev.	Descrizione	Redatto	Data	Verificato	Data	Approvato	Data	Autorizzato Data
A	Emissione esecutiva	L.Nani	Gennaio 2020	C.Toraldo	Gennaio 2020	S.Vanfiori	Gennaio 2020	D.Tiberti
B	Emissione esecutiva	L.Nani	Marzo 2020	C.Toraldo	Marzo 2020	S.Vanfiori	Marzo 2020	Marzo 2020

File: RS3H.0.2.D.78.W9.IF.00.0.1.016.B

n. Elab.: