SEZIONE 37
PROGRESSIVA 1850.00

A	ANTICAPILLARE	m²	13.41
BO	BONIFICA	m²	5.13
F	FOSSO	m²	3.10
P	STRADELLO	m²	0.80
RI	RILEVATO	m²	52.34
RN	RINTERRO	m²	10.22
SB	BALLAST	m²	11.10
SU	SUB-BALLAST	m²	3.10
e	SUPERCOMPATTATO	m	26.78
g	GEOTESSILE	m	51.94
sc	SCOTICO	m	25.59

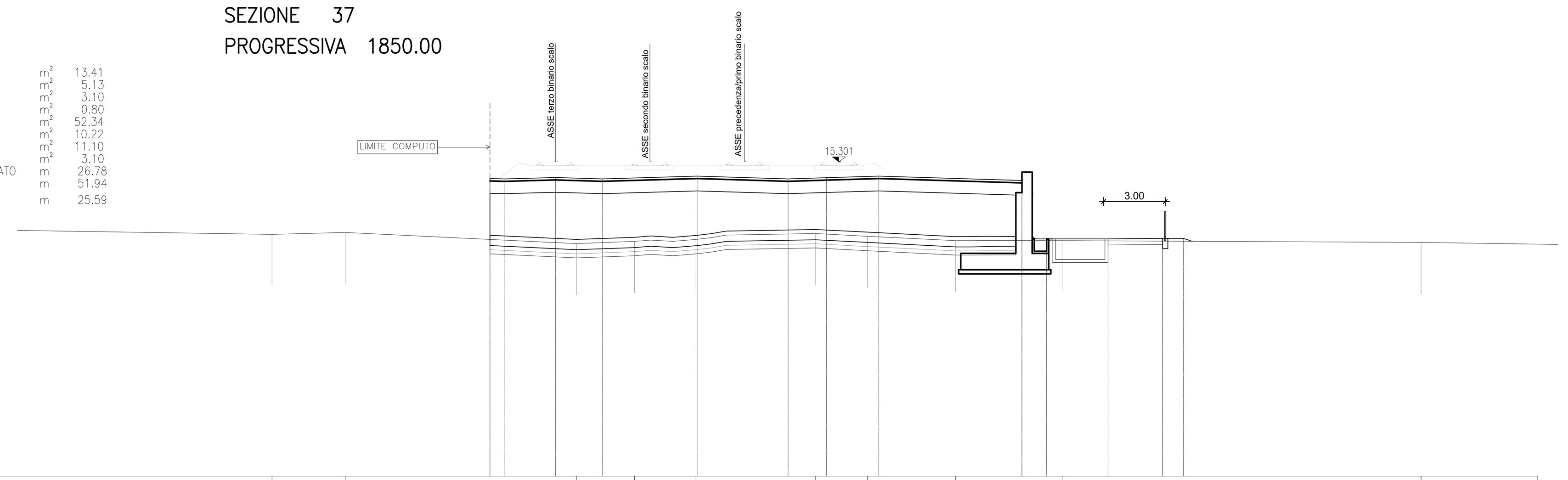

PROGRESSIVE TERRENO	-27.60 -24.03 -12.78 -9.95 -6.96 -1.13 1.39 5.69 10.86 28.34
PARZIALI TERRENO	12.40 3.57 11.25 2.83 2.99 5.83 2.52 4.30 5.17 17.48 6.66
QUOTE TERRENO	11.77 11.86 11.32 11.43 11.52 11.81 11.68 11.46 11.46 11.38
PROGRESSIVE PROGETTO	-16.98 -16.26 -13.80 -11.50 -6.90 -2.48 -0.59 1.94 8.91 10.11 13.10 15.76 16.76
PARZIALI PROGETTO	0.72 2.46 2.30 4.60 4.42 1.89 2.53 6.97 2.99 2.66 1.00
QUOTE PROGETTO	14.49 14.47 14.54 14.47 14.61 14.47 14.53 14.60 14.39 11.55 11.55 11.58 11.58

SEZIONE 38
PROGRESSIVA 1900.00

A	ANTICAPILLARE	m²	13.23
BO	BONIFICA	m²	5.28
F	FOSSO	m²	3.10
P	STRADELLO	m²	0.80
RI	RILEVATO	m²	46.91
RN	RINTERRO	m²	10.59
SB	BALLAST	m²	11.04
SU	SUB-BALLAST	m²	3.21
e	SUPERCOMPATTATO	m	26.79
g	GEOTESSILE	m	53.70
sc	SCOTICO	m	26.49

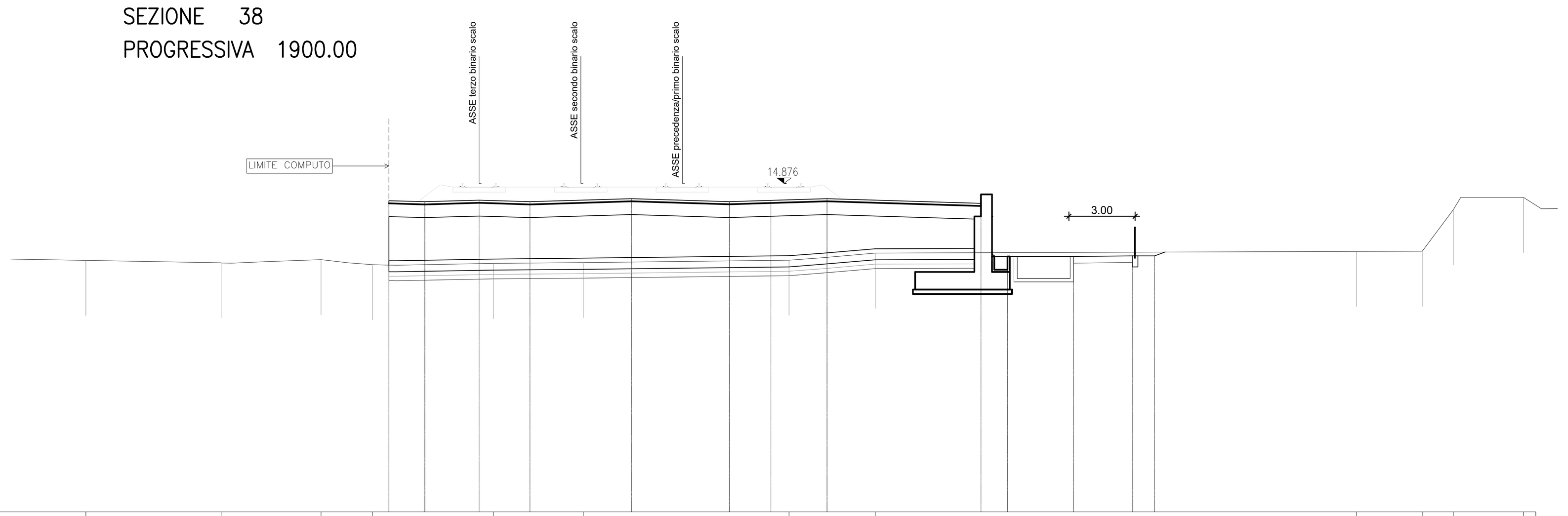

PROGRESSIVE TERRENO	-31.60 -25.48 -20.96 -18.62 -13.16 -9.09 0.22 4.13 25.91 28.88 30.29 33.46
PARZIALI TERRENO	3.40 6.12 4.52 2.34 5.46 4.07 9.31 3.91 21.78 2.97 1.41 3.17 1.54
QUOTE TERRENO	11.39 11.28 11.42 11.19 11.25 11.29 11.40 11.72 11.79 11.80 13.68 14.24
PROGRESSIVE PROGETTO	-17.88 -16.26 -13.80 -11.50 -6.90 -2.48 -0.59 1.94 8.91 10.11 13.10 15.76 16.76
PARZIALI PROGETTO	1.62 2.46 2.30 4.60 4.42 1.89 2.53 6.97 2.99 2.66 1.00
QUOTE PROGETTO	14.09 14.04 14.11 14.04 14.18 14.05 14.10 14.18 13.97 11.56 11.56 11.59 11.59

SEZIONE 39
PROGRESSIVA 1950.00

A	ANTICAPILLARE	m²	15.33
BO	BONIFICA	m²	5.94
F	FOSSO	m²	6.21
P	STRADELLO	m²	1.61
RI	RILEVATO	m²	32.95
RN	RINTERRO	m²	11.89
SB	BALLAST	m²	11.08
SU	SUB-BALLAST	m²	3.26
e	SUPERCOMPATTATO	m	28.31
g	GEOTESSILE	m	60.14
sc	SCOTICO	m	29.72
t	VEGETALE	m	4.09

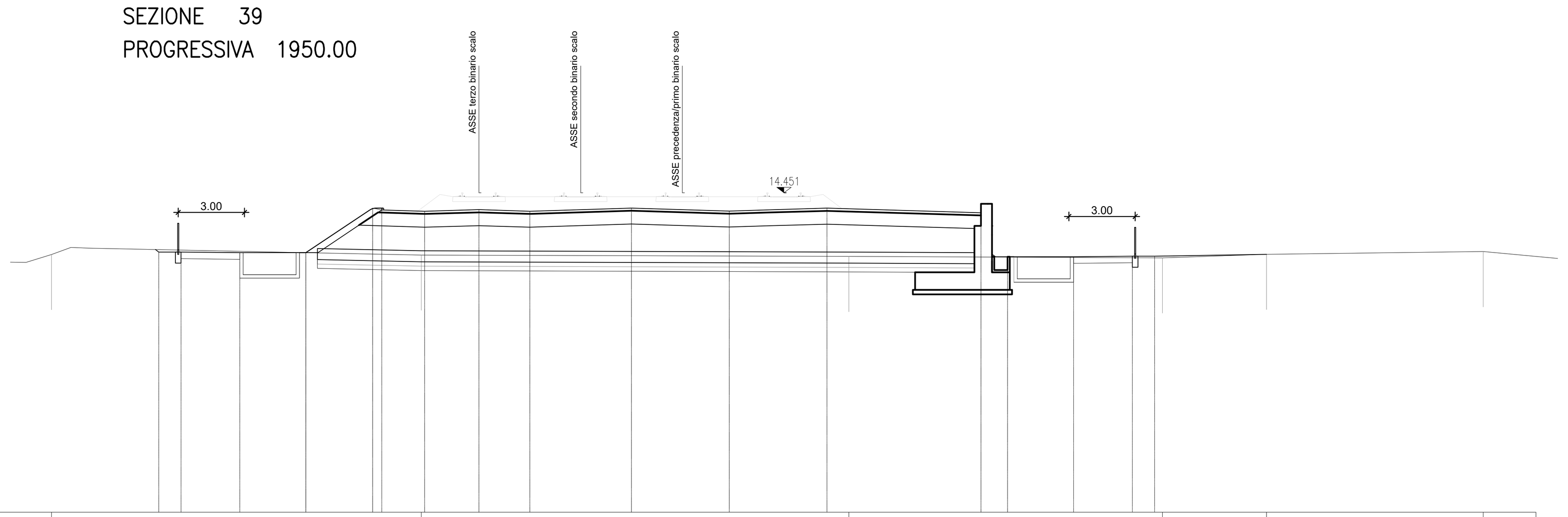

PROGRESSIVE TERRENO	-33.14 -16.41 2.93 17.12 21.83 31.63
PARZIALI TERRENO	2.74 15.85 19.34 14.19 4.71 9.80 3.37
QUOTE TERRENO	11.66 11.63 11.57 11.51 11.67 11.79
PROGRESSIVE PROGETTO	-28.29 -27.29 -24.62 -21.64 -21.64 -18.61 -18.19 -16.26 -13.80 -11.50 -6.90 -2.48 1.94 8.91 10.11 13.10 15.76 16.76
PARZIALI PROGETTO	1.00 2.67 2.98 3.03 0.42 1.93 2.46 2.30 4.60 4.42 4.42 6.97 2.99 2.66 1.00
QUOTE PROGETTO	11.77 11.77 11.74 11.74 11.74 13.76 13.68 13.62 13.69 13.62 13.76 13.62 13.75 13.54 11.56 11.56 11.59 11.59

SEZIONE 40
PROGRESSIVA 2000.00

A	ANTICAPILLARE	m²	15.42
BO	BONIFICA	m²	5.49
F	FOSSO	m²	6.22
P	STRADELLO	m²	1.60
RI	RILEVATO	m²	32.46
RN	RINTERRO	m²	10.97
SB	BALLAST	m²	11.03
SU	SUB-BALLAST	m²	3.27
e	SUPERCOMPATTATO	m	28.32
g	GEOTESSILE	m	60.53
sc	SCOTICO	m	27.42
t	VEGETALE	m	4.34

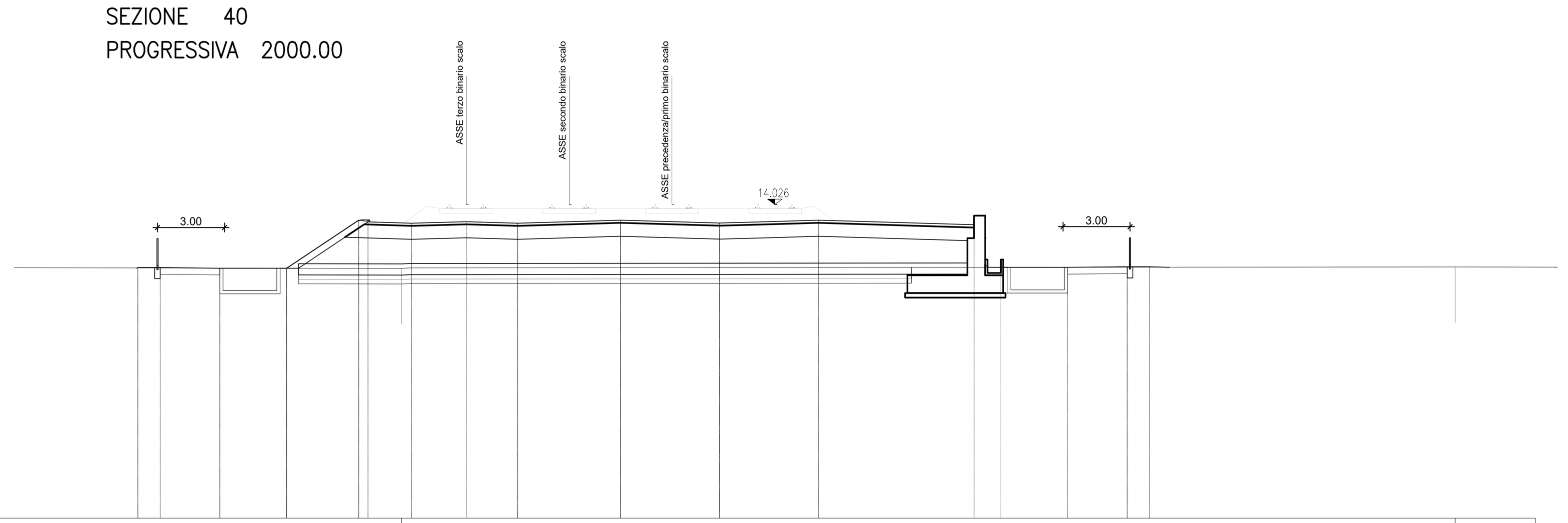

PROGRESSIVE TERRENO	-16.70 30.43
PARZIALI TERRENO	17.32 47.13 4.44
QUOTE TERRENO	11.17 11.23
PROGRESSIVE PROGETTO	-28.49 -27.49 -24.83 -21.84 -21.84 -18.61 -18.19 -16.26 -13.80 -11.50 -6.90 -2.48 1.94 8.91 10.11 13.10 15.76 16.76
PARZIALI PROGETTO	1.00 2.66 2.99 3.23 0.42 1.93 2.46 2.30 4.60 4.42 4.42 6.97 2.99 2.66 1.00
QUOTE PROGETTO	11.21 11.21 11.18 11.18 11.18 13.33 13.25 13.19 13.26 13.19 13.33 13.20 13.33 13.12 11.21 11.21 11.24 11.24

SEZIONE 41
PROGRESSIVA 2050.00

A	ANTICAPILLARE	m²	0.34
BO	BONIFICA	m²	6.63
F	FOSSO	m²	6.22
P	STRADELLO	m²	1.60
RI	RILEVATO	m²	39.61
RN	RINTERRO	m²	13.26
SB	BALLAST	m²	11.04
SU	SUB-BALLAST	m²	3.24
e	SUPERCOMPATTATO	m	29.09
g	GEOTESSILE	m	67.04
sc	SCOTICO	m	33.17
t	VEGETALE	m	9.16

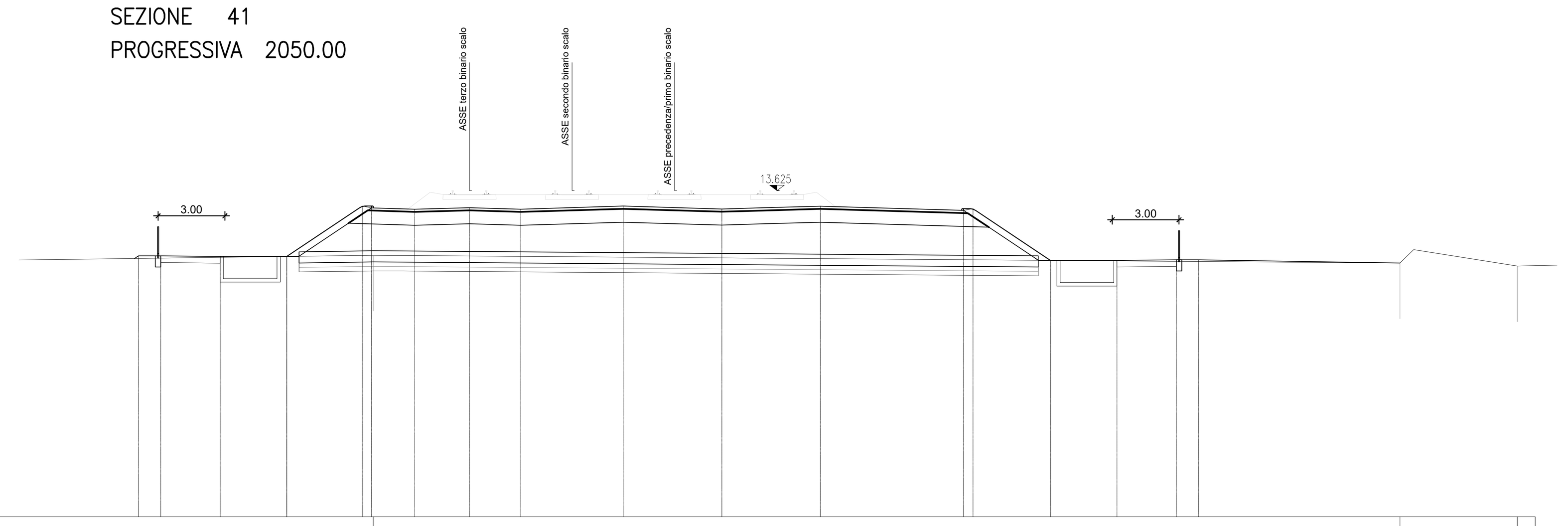

PROGRESSIVE TERRENO	-18.12 27.95 33.22
PARZIALI TERRENO	15.90 46.07 5.27 1.78
QUOTE TERRENO	10.72 10.38 10.24
PROGRESSIVE PROGETTO	-28.65 -27.65 -24.99 -22.00 -22.00 -18.61 -18.19 -16.26 -13.80 -11.50 -6.90 -2.48 1.94 8.37 8.79 12.27 12.27 15.25 17.92 18.92
PARZIALI PROGETTO	1.00 2.66 2.99 3.39 0.42 1.93 2.46 2.30 4.60 4.42 4.42 6.43 0.42 3.48 2.98 2.67 1.00
QUOTE PROGETTO	10.70 10.70 10.67 10.67 10.67 12.93 12.85 12.79 12.86 12.79 12.93 12.80 12.93 12.74 12.81 10.50 10.50 10.50 10.52 10.52

SEZIONE 42
PROGRESSIVA 2100.00

A	ANTICAPILLARE	m²	16.57
BO	BONIFICA	m²	6.63
F	FOSSO	m²	5.07
P	STRADELLO	m²	1.60
RI	RILEVATO	m²	40.23
RN	RINTERRO	m²	13.26
SB	BALLAST	m²	11.19
SU	SUB-BALLAST	m²	3.23
e	SUPERCOMPATTATO	m	29.10
g	GEOTESSILE	m	66.98
sc	SCOTICO	m	33.14
t	VEGETALE	m	9.09

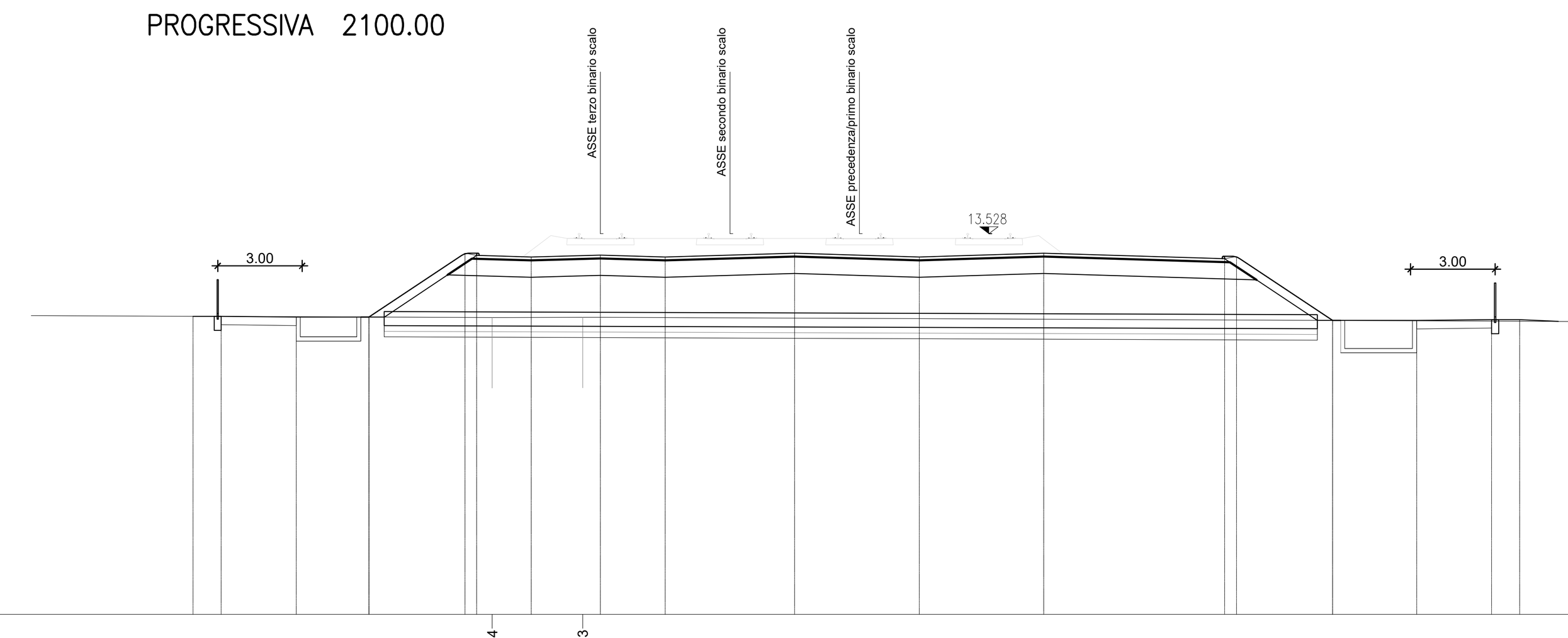

PROGRESSIVE TERRENO	-17.64 -14.43 27.25 31.48 32.06
PARZIALI TERRENO	16.38 3.21 41.68 4.23.76 2.74
QUOTE TERRENO	10.54 10.55 10.38 10.29 10.26
PROGRESSIVE PROGETTO	-28.27 -27.27 -24.61 -22.02 -22.02 -18.61 -18.19 -16.26 -13.80 -11.50 -6.90 -2.48 1.94 8.37 8.79 12.20 12.20 15.19 17.85 18.85
PARZIALI PROGETTO	1.00 2.66 2.59 3.41 0.42 1.93 2.46 2.30 4.60 4.42 4.42 6.43 0.42 3.41 2.99 2.66 1.00
QUOTE PROGETTO	10.59 10.59 10.56 10.56 10.56 12.83 12.75 12.69 12.76 12.69 12.83 12.70 12.83 12.64 12.72 10.44 10.44 10.44 10.47 10.47

COMMITTENTE:

RFI RETE FERROVIARIA ITALIANA GRUPPO FERROVIE DELLO STATO ITALIANE

PROGETTAZIONE:

ITALFERR GRUPPO FERROVIE DELLO STATO ITALIANE

DIRETTRICE FERROVIARIA MESSINA-CATANIA-PALERMO
NODO DI CATANIA

U.O. INFRASTRUTTURE SUD

PROGETTO DEFINITIVO

INTERRAMENTO LINEA PER IL PROLUNGAMENTO DELLA PISTA DELL'AEROPORTO DI FONTANAROSSA E PER LA MESSA A STI DEL TRATTO DI LINEA INTERESSATO.

MACROFASE FUNZIONALE 1

LOTTO 2

Bretella CT-SR e Fascio A-P di prima fase e Collegamento Fascio A-P-Interporto - TRACCIATI - IF

Infrastruttura ferroviaria - Bretella CT-SR -Sezioni trasversali - Tav. 7/11

SCALA: 1:200

COMMESSA	LOTTO	FASE	ENTE	TIPO DOC.	OPERA/DISCIPLINA	PROGR.	REV.
RS3H	02	D	78	W9	IF0001	017	B

Rev.	Descrizione	Redatto	Data	Verificato	Data	Approvato	Data	Autorizzato Data
A	Emissione esecutiva	L.Nani	Gennaio 2020	C.Toraldo	Gennaio 2020	S.Vanfiori	Gennaio 2020	D.Tiberti Marzo 2020
B	Emissione esecutiva	L.Nani	Marzo 2020	C.Toraldo	Marzo 2020	S.Vanfiori	Marzo 2020	

File: RS3H.0.2.D.78.W9.IF.00.0.1.017.B

n. Elab.: