SEZIONE 43
PROGRESSIVA 2150.00

A ANTICAPILLARE	m²	17.24
BO BONIFICA	m²	6.52
F FOSSO	m²	5.06
P STRADELLO	m²	1.60
RI RILEVATO	m²	33.08
RN RINTERRO	m²	13.05
SB BALLAST	m²	11.19
SU SUB-BALLAST	m²	3.23
e SUPERCOMPATTATO	m	29.10
g GEOTESSILE	m	66.00
sc SCOTICO	m	32.65
t VEGETALE	m	8.49

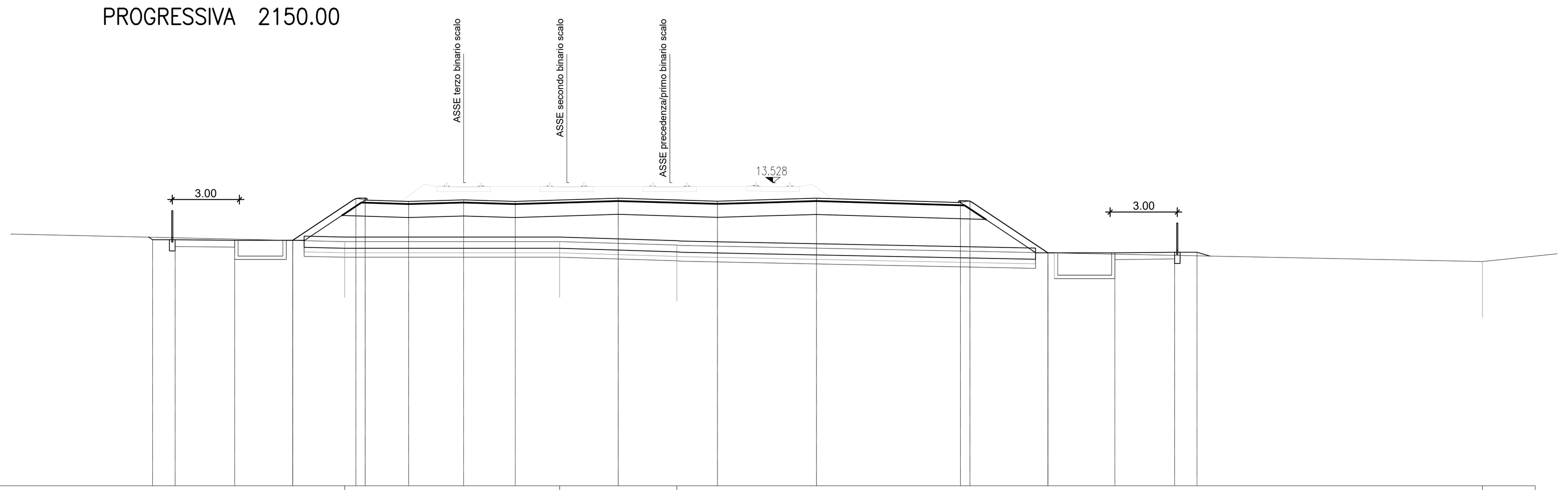

PROGRESSIVE TERRENO	-19.11 -9.52 -4.29 31.67
PARZIALI TERRENO	14.91 9.59 5.23 35.96 3.33
QUOTE TERRENO	10.90 10.90 10.74 10.01
PROGRESSIVE PROGETTO	-27.68 -26.68 -24.02 -21.43 -21.43 -18.61 -18.19 -16.26 -13.80 -11.50 -6.90 -2.48 1.94 8.37 8.79 12.28 12.28 15.26 17.92 18.92
PARZIALI PROGETTO	1.00 2.66 2.59 2.82 0.42 1.93 2.46 2.30 4.60 4.42 4.42 6.43 0.42 3.49 2.98 2.66 1.00
QUOTE PROGETTO	10.98 10.98 10.95 10.95 10.95 12.83 12.75 12.69 12.76 12.69 12.83 12.70 12.83 12.64 12.72 10.39 10.39 10.39 10.42 10.42

SEZIONE 44
PROGRESSIVA 2200.00

A ANTICAPILLARE	m²	15.19
BO BONIFICA	m²	5.28
F FOSSO	m²	3.11
P STRADELLO	m²	0.80
RI RILEVATO	m²	55.33
RN RINTERRO	m²	11.03
SB BALLAST	m²	11.34
SU SUB-BALLAST	m²	3.19
e SUPERCOMPATTATO	m	28.79
g GEOTESSILE	m	61.76
sc SCOTICO	m	30.38
t VEGETALE	m	5.50

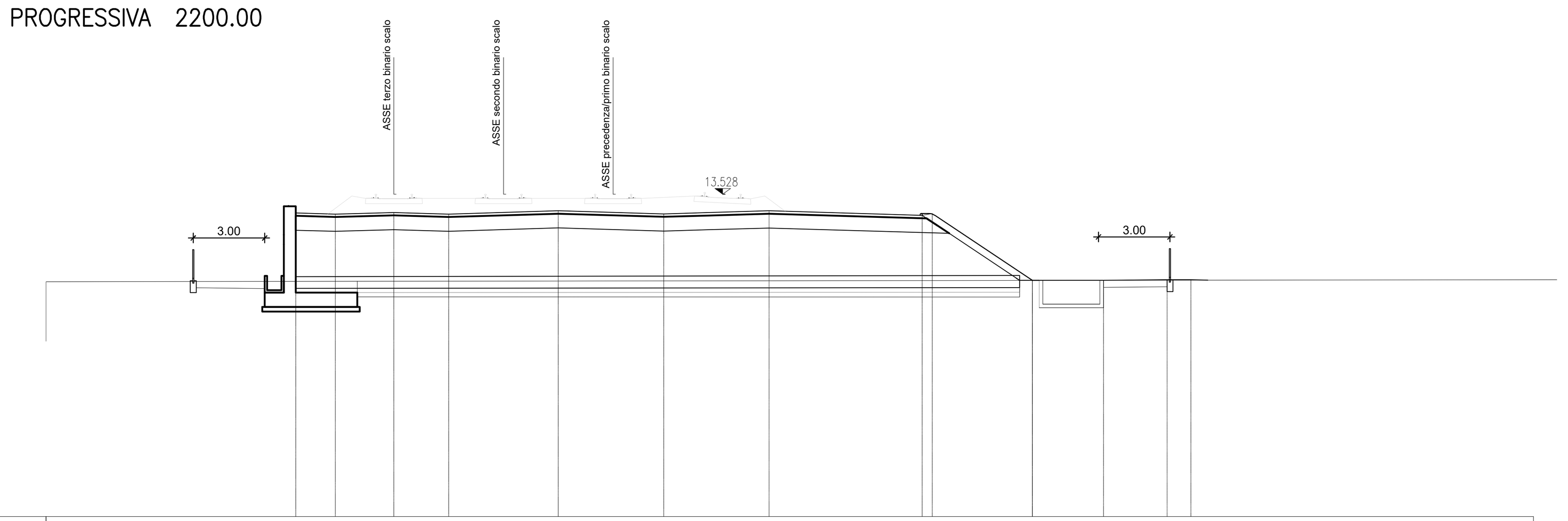

PROGRESSIVE TERRENO	-28.40 -28.40
PARZIALI TERRENO	63.40
QUOTE TERRENO	9.86 9.86
PROGRESSIVE PROGETTO	-17.92 -16.26 -13.80 -11.50 -6.90 -2.48 1.94 8.37 8.79 12.99 12.99 15.98 18.64 19.64
PARZIALI PROGETTO	1.66 2.46 2.30 4.60 4.42 4.42 6.43 0.42 4.20 2.99 2.66 1.00
QUOTE PROGETTO	12.75 12.69 12.76 12.69 12.83 12.70 12.83 12.64 12.72 9.91 9.91 9.91 9.94 9.94

SEZIONE 45
PROGRESSIVA 2250.00

A ANTICAPILLARE	m²	15.95
BO BONIFICA	m²	6.04
F FOSSO	m²	3.10
P STRADELLO	m²	1.66
RI RILEVATO	m²	42.66
SB BALLAST	m²	11.19
SU SUB-BALLAST	m²	3.19
e SUPERCOMPATTATO	m	28.19
g GEOTESSILE	m	62.00
sc SCOTICO	m	30.31
t VEGETALE	m	5.42

PROGRESSIVE TERRENO	-30.00 -27.42 -24.11 -21.74 -13.51 -9.51 -6.82 -4.07 -0.84 1.66 4.41 6.73 10.12 20.25 31.82 32.20
PARZIALI TERRENO	2.58 3.31 2.37 8.23 4.00 2.69 2.75 3.23 2.50 2.75 2.32 3.39 10.13 11.57 3.18
QUOTE TERRENO	11.04 10.79 11.96 10.97 10.30 10.30 10.32 10.31 10.28 10.31 10.32 10.28 9.95 9.98 10.06 9.66
PROGRESSIVE PROGETTO	-17.92 -16.26 -13.80 -11.50 -6.90 -2.48 1.94 8.37 8.79 12.93 12.93 15.92 18.58 19.58
PARZIALI PROGETTO	1.66 2.46 2.30 4.60 4.42 4.42 6.43 0.42 4.14 2.99 2.66 1.00
QUOTE PROGETTO	12.74 12.69 12.76 12.69 12.83 12.70 12.83 12.64 12.72 9.96 9.96 9.96 9.98 9.98

SEZIONE 46
PROGRESSIVA 2300.00

A ANTICAPILLARE	m²	14.05
BO BONIFICA	m²	5.22
RI RILEVATO	m²	36.72
RN RINTERRO	m²	10.77
SB BALLAST	m²	11.19
SU SUB-BALLAST	m²	3.23
e SUPERCOMPATTATO	m	28.80
g GEOTESSILE	m	56.82
sc SCOTICO	m	27.74
t VEGETALE	m	1.18

PROGRESSIVE TERRENO	-30.00 -26.58 -23.58 -21.15 -18.82 -14.52 -11.24 -8.39 -5.23 -2.50 -0.17 4.21 6.79 10.18 25.42
PARZIALI TERRENO	3.42 3.00 2.43 2.33 4.30 3.28 2.85 3.16 2.73 2.33 4.38 2.58 3.39 15.24 19.90
QUOTE TERRENO	10.65 10.82 10.71 10.65 10.12 10.14 10.28 10.93 10.92 11.06 10.67 10.28 10.43 10.09 10.03
PROGRESSIVE PROGETTO	-17.92 -16.26 -13.80 -11.50 -6.90 -2.45 2.00 8.99 9.41 10.01
PARZIALI PROGETTO	1.66 2.46 2.30 4.60 4.45 4.45 6.99 0.42 0.60
QUOTE PROGETTO	12.74 12.69 12.76 12.69 12.83 12.70 12.83 12.62 12.70 12.30

SEZIONE 47
PROGRESSIVA 2350.00

A ANTICAPILLARE	m²	16.60
BO BONIFICA	m²	6.02
F FOSSO	m²	3.10
P STRADELLO	m²	0.80
RI RILEVATO	m²	54.56
RN RINTERRO	m²	12.17
SB BALLAST	m²	11.19
ST STERRO	m²	3.11
SU SUB-BALLAST	m²	3.18
e SUPERCOMPATTATO	m	28.1[illegible]
g GEOTESSILE	m	63.72
sc SCOTICO	m	30.88
t VEGETALE	m	6.46

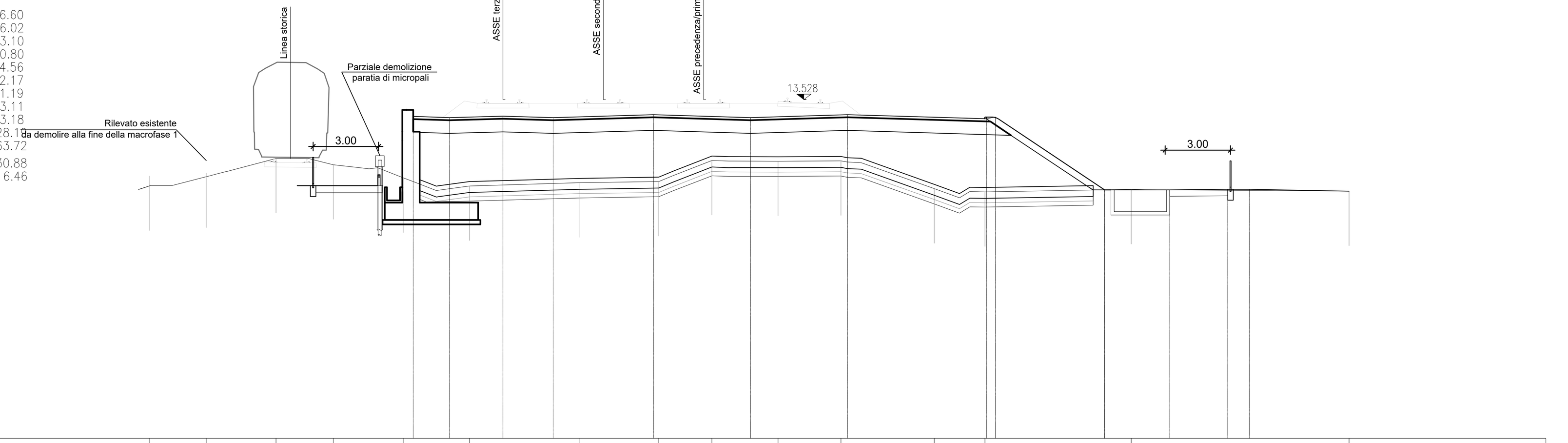

PROGRESSIVE TERRENO	-30.00 -27.38 -24.21 -21.58 -18.35 -15.34 -10.27 -6.66 -4.22 -1.19 1.70 5.98 8.30 15.01 25.00
PARZIALI TERRENO	2.62 3.17 2.63 3.23 3.01 5.07 3.61 2.44 3.03 2.89 4.28 2.32 6.71 9.99
QUOTE TERRENO	10.02 10.15 10.82 10.54 9.93 9.57 9.71 9.77 10.73 10.70 10.72 9.44 9.29 9.41 9.33
PROGRESSIVE PROGETTO	-17.92 -16.26 -13.80 -11.50 -6.90 -2.45 2.00 8.37 8.79 13.79 13.79 16.77 19.44 20.44
PARZIALI PROGETTO	1.66 2.46 2.30 4.60 4.45 4.45 6.37 0.42 5.00 2.98 2.67 1.00
QUOTE PROGETTO	12.76 12.69 12.76 12.69 12.83 12.70 12.83 12.64 12.72 9.39 9.39 9.39 9.41 9.41

SEZIONE 48
PROGRESSIVA 2400.00

A ANTICAPILLARE	m²	16.88
BO BONIFICA	m²	6.29
F FOSSO	m²	3.10
P STRADELLO	m²	0.80
RI RILEVATO	m²	62.43
RN RINTERRO	m²	12.61
SB BALLAST	m²	11.19
ST STERRO	m²	15.27
SU SUB-BALLAST	m²	3.18
e SUPERCOMPATTATO	m	28.19
g GEOTESSILE	m	64.68
sc SCOTICO	m	31.36
t VEGETALE	m	7.06

PROGRESSIVE TERRENO	-34.02 -28.11 -25.19 -22.20 -19.65 -15.81 -9.71 -4.01 -1.74 4.95 8.22 34.02
PARZIALI TERRENO	5.91 2.92 2.99 2.55 3.84 6.10 5.70 2.27 6.69 3.27 25.80
QUOTE TERRENO	8.88 9.84 10.35 10.68 10.27 8.88 9.36 9.47 10.48 10.37 9.45 9.05
PROGRESSIVE PROGETTO	-17.92 -16.26 -13.80 -11.50 -6.90 -2.45 2.00 8.37 8.79 14.29 14.29 17.27 19.93 20.93
PARZIALI PROGETTO	1.66 2.46 2.30 4.60 4.45 4.45 6.37 0.42 5.50 2.98 2.66 1.00
QUOTE PROGETTO	12.76 12.69 12.76 12.69 12.83 12.70 12.83 12.64 12.72 9.05 9.05 9.05 9.08 9.08

COMMITTENTE:

RFI RETE FERROVIARIA ITALIANA
GRUPPO FERROVIE DELLO STATO ITALIANE

PROGETTAZIONE:

ITALFERR
GRUPPO FERROVIE DELLO STATO ITALIANE

DIRETTRICE FERROVIARIA MESSINA-CATANIA-PALERMO
NODO DI CATANIA

U.O. INFRASTRUTTURE SUD

PROGETTO DEFINITIVO

INTERRAMENTO LINEA PER IL PROLUNGAMENTO DELLA PISTA DELL'AEROPORTO DI FONTANAROSSA E PER LA MESSA A STI DEL TRATTO DI LINEA INTERESSATO.

MACROFASE FUNZIONALE 1

LOTTO 2

Bretella CT-SR e Fascio A-P di prima fase e Collegamento Fascio A-P-Interporto - TRACCIATI - IF

Infrastruttura ferroviaria - Bretella CT-SR -Sezioni trasversali - Tav. 8/11

SCALA: 1:200

COMMESSA	LOTTO	FASE	ENTE	TIPO DOC.	OPERA/DISCIPLINA	PROGR.	REV.
RS3H	02	D	78	W9	IF0001	018	B

Rev.	Descrizione	Redatto	Data	Verificato	Data	Approvato	Data	Autorizzato Data
A	Emissione esecutiva	L.Nani	Gennaio 2020	C.Toraldo	Gennaio 2020	S.Vanfiori	Gennaio 2020	ITALFERR S.p.A. Dott. Ing. Dario Tiberti Ordine degli Ingegneri Prov. di Napoli n. 10876
B	Emissione esecutiva	L.Nani	Marzo 2020	C.Toraldo	Marzo 2020	S.Vanfiori	Marzo 2020	

File: RS3H.0.2.D.78.W9.IF.00.0.1.018.B | n. Elab.: