PROFILO N07-C
SEZIONE 9
PROGRESSIVA 372.52

b	BINDER	m	6.50
c	BASE	m	6.50
e	SUPERCOMPATTATO	m	7.50
f	FONDAZIONE	m	7.50
sc	SCOTICO	m	7.50
u	USURA	m	6.50

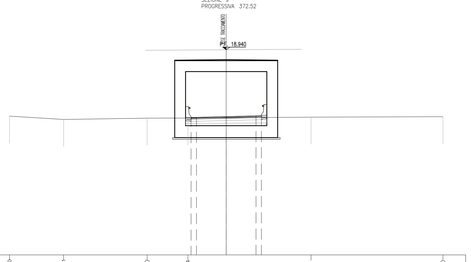

PROGRESSIVE TERRENO	20.00		15.61		7.30		3.34						7.83										20.00
PARZIALI TERRENO		4.99		7.71		3.76			11.37					12.17									
QUOTE TERRENO	2.81		2.51		2.63		2.64						2.72										2.76
PROGRESSIVE PROGETTO							2.72	0.00	2.75	3.23													
PARZIALI PROGETTO							1.00	0.50	2.75	0.50	1.00												
QUOTE PROGETTO							2.75		2.78	2.85													

PROFILO N07-C
SEZIONE 10
PROGRESSIVA 422.52

A	ANTICAPILLARE	m^2	5.53
ST	STERRO	m^2	4.78
b	BINDER	m	7.09
c	BASE	m	7.09
e	SUPERCOMPATTATO	m	7.09
f	FONDAZIONE	m	7.09
g	GEOTESSILE	m	12.08
sc	SCOTICO	m	11.08
t	VEGETALE	m	1.44
u	USURA	m	7.09

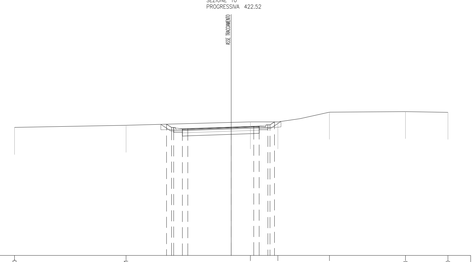

PROGRESSIVE TERRENO	20.00		9.71					1.77		4.30			9.06				6.08						20.00
PARZIALI TERRENO		10.29				11.48			2.53		4.76			7.02				3.92					
QUOTE TERRENO	2.81		3.01					3.32		3.32			4.22				4.27						4.21
PROGRESSIVE PROGETTO				5.91	5.51	4.51		0.00	1.58	3.58	5.17												
PARZIALI PROGETTO				0.41	0.50	0.50	4.01		2.08	0.50	0.50	0.50	1.99										
QUOTE PROGETTO				3.13	2.80	2.80		2.84		3.32	3.32	3.05	3.32										

PROFILO N07-C
SEZIONE 11
PROGRESSIVA 472.52

A	ANTICAPILLARE	m^2	4.66
ST	STERRO	m^2	2.15
b	BINDER	m	6.00
c	BASE	m	6.00
e	SUPERCOMPATTATO	m	6.00
f	FONDAZIONE	m	6.00
g	GEOTESSILE	m	10.32
sc	SCOTICO	m	9.33
t	VEGETALE	m	0.76
u	USURA	m	6.00

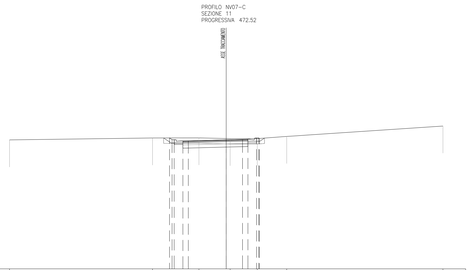

PROGRESSIVE TERRENO	20.00				6.80			2.53		0.36		2.87		5.59									20.00
PARZIALI TERRENO		13.20				4.29		2.87	2.51		2.72				14.41								
QUOTE TERRENO	2.90				3.08			3.09		3.02		3.02		3.23									4.18
PROGRESSIVE PROGETTO						5.24	4.80		0.00		1.50	3.00											
PARZIALI PROGETTO						0.24	0.50	3.50		1.50	0.50	0.50	1.46										
QUOTE PROGETTO						3.03	2.80		2.91		3.06	3.06	3.08										

PROFILO N07-C
SEZIONE 12
PROGRESSIVA 522.52

A	ANTICAPILLARE	m^2	3.92
BO	BONIFICA	m^2	1.57
F	FOSSO	m^2	0.50
RI	RILEVATO	m^2	1.02
RN	RINTERRO	m^2	3.12
ST	STERRO	m^2	0.50
b	BINDER	m	4.00
c	BASE	m	4.00
e	SUPERCOMPATTATO	m	6.22
f	FONDAZIONE	m	6.22
g	GEOTESSILE	m	8.45
sc	SCOTICO	m	7.83
t	VEGETALE	m	4.94
u	USURA	m	4.00

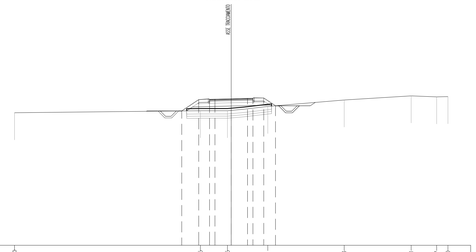

PROGRESSIVE TERRENO	20.00						2.85		0.35			1.37			0.43				16.61		8.97	20.00	
PARZIALI TERRENO		17.15						2.50		3.72			7.06			6.18				2.36	1.03		
QUOTE TERRENO	2.23						2.43		2.43			2.82			3.41				3.80		3.77	3.72	
PROGRESSIVE PROGETTO				4.57		3.00		1.00		1.00	1.50		3.00	4.08									
PARZIALI PROGETTO				1.57		1.00	0.50		1.50	1.50	0.50		1.00	1.08									
QUOTE PROGETTO				2.41		3.45	3.45		3.53		3.56		3.60	2.88									

PROFILO N07-C
SEZIONE 13
PROGRESSIVA 572.52

A	ANTICAPILLARE	m^2	6.74
BO	BONIFICA	m^2	2.70
F	FOSSO	m^2	0.49
RI	RILEVATO	m^2	19.13
RN	RINTERRO	m^2	5.39
b	BINDER	m	4.00
c	BASE	m	4.00
e	SUPERCOMPATTATO	m	7.16
f	FONDAZIONE	m	6.22
g	GEOTESSILE	m	14.08
sc	SCOTICO	m	13.48
t	VEGETALE	m	11.77
u	USURA	m	4.00

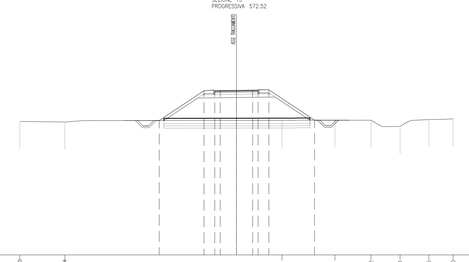

PROGRESSIVE TERRENO	20.00		15.84								4.21			9.09		2.42		15.11		7.76	20.00		
PARZIALI TERRENO		4.16				20.05							4.88		3.33		2.69		2.65		2.24		
QUOTE TERRENO	2.32		2.27								2.43			2.43		2.44		1.86		2.50		2.57	
PROGRESSIVE PROGETTO					7.13		3.00	1.50	0.00	1.50	3.00		7.20										
PARZIALI PROGETTO						4.13	1.00	0.50	1.50	1.50	0.50	1.00		4.20									
QUOTE PROGETTO					2.41		3.16	3.16	3.20		3.23	3.24		2.44									

PROFILO N07-C
SEZIONE 14
PROGRESSIVA 622.52

BO	BONIFICA	m^2	1.89
F	FOSSO	m^2	0.49
RI	RILEVATO	m^2	4.54
RN	RINTERRO	m^2	3.91
ST	STERRO	m^2	0.92
c	BINDER	m	4.00
c	BASE	m	4.00
e	SUPERCOMPATTATO	m	7.16
f	FONDAZIONE	m	6.22
g	GEOTESSILE	m	10.05
sc	SCOTICO	m	9.45
t	VEGETALE	m	6.83
u	USURA	m	4.00

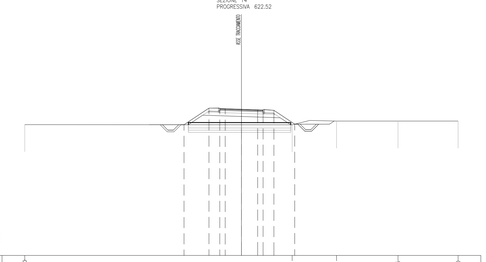

PROGRESSIVE TERRENO	20.00										4.68			8.78			4.45					20.00	
PARZIALI TERRENO						24.68							4.10		5.67			5.55					
QUOTE TERRENO	2.07										2.06			2.40			2.40					2.40	
PROGRESSIVE PROGETTO					5.30		3.00	1.50	0.00	1.50	3.00		4.92										
PARZIALI PROGETTO						2.30	1.00	0.50	1.50	1.50	0.50	1.00	1.92										
QUOTE PROGETTO					2.06		3.59	3.56	3.49		3.44	3.39		2.11									

PROFILO N07-C
SEZIONE 15
PROGRESSIVA 635.46

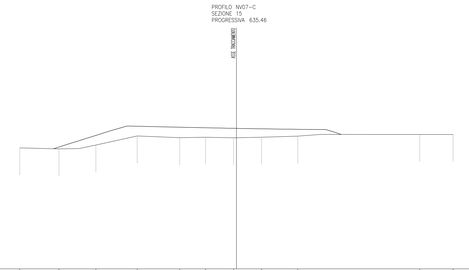

PROGRESSIVE TERRENO	20.00		15.38		13.97		9.16		5.24		2.85		0.27		2.32		5.64			16.91		20.00	
PARZIALI TERRENO		3.62		3.41		3.81		3.92		2.39		2.58		2.59		3.34		11.25			3.09		
QUOTE TERRENO	1.17		1.07		1.43		2.26		2.11		2.15		2.09		2.15		2.25			2.41		2.41	
PROGRESSIVE PROGETTO																							
PARZIALI PROGETTO																							
QUOTE PROGETTO																							

COMMITTENTE:

RFI RETE FERROVIARIA ITALIANA
GRUPPO FERROVIE DELLO STATO ITALIANE

PROGETTAZIONE:

ITALFERR
GRUPPO FERROVIE DELLO STATO ITALIANE

DIRETTRICE FERROVIARIA MESSINA-CATANIA-PALERMO
NODO DI CATANIA

S.O. COORDINAMENTO TERRITORIALE SUD

PROGETTO DEFINITIVO

INTERRAMENTO LINEA PER IL PROLUNGAMENTO DELLA PISTA DELL'AEROPORTO DI FONTANAROSSA E PER LA MESSA A STI DEL TRATTO DI LINEA INTERESSATO.

MACROFASE FUNZIONALE 1

LOTTO 2

Bretella CT-SR e Fascio A-P di prima fase e Collegamento Fascio A-P-Interporto - VIABILITA' - NV

NV07 Viabilità ricucitura Passo Cavaliere e ricucitura fondi in corrispondenza del Fascio A/P - Sezioni trasversali asse C - Tav. 2/2

SCALA: 1:200

COMMESSA	LOTTO	FASE	ENTE	TIPO DOC.	OPERA/DISCIPLINA	PROGR.	REV.
RS3H	02	D	78	W9	NV0700	004	B

Rev.	Descrizione	Redatto	Data	Verificato	Data	Approvato	Data	Autorizzato Data
A	Emissione esecutiva	L.Nani	Marzo 2020	C.Torsello	Marzo 2020	S.Vanfiori	Marzo 2020	D.Tiberti Luglio 2021
B	Emissione per CdS	L.Nani	Luglio 2021	C.Torsello	Luglio 2021	S.Vanfiori	Luglio 2021	

File: RS3H.0.2.D.78.W9.NV.07.0.0.004.B

n. Elab.: