PROFILO NV08B – SEZIONE 1 – PROGRESSIVA 0.00

Voce	u.m.	Valore
A ANTICAPILLARE	m²	0.57
F FOSSO	m²	1.64
RI RILEVATO	m²	0.08
RN RINTERRO	m²	1.46
ST STERRO	m²	3.46
b BINDER	m	9.00
c BASE	m	9.00
e SUPERCOMPATTATO	m	13.12
f FONDAZIONE	m	12.20
g GEOTESSILE	m	2.07
sc SCOTICO	m	15.66
t VEGETALE	m	3.93
u USURA	m	9.00

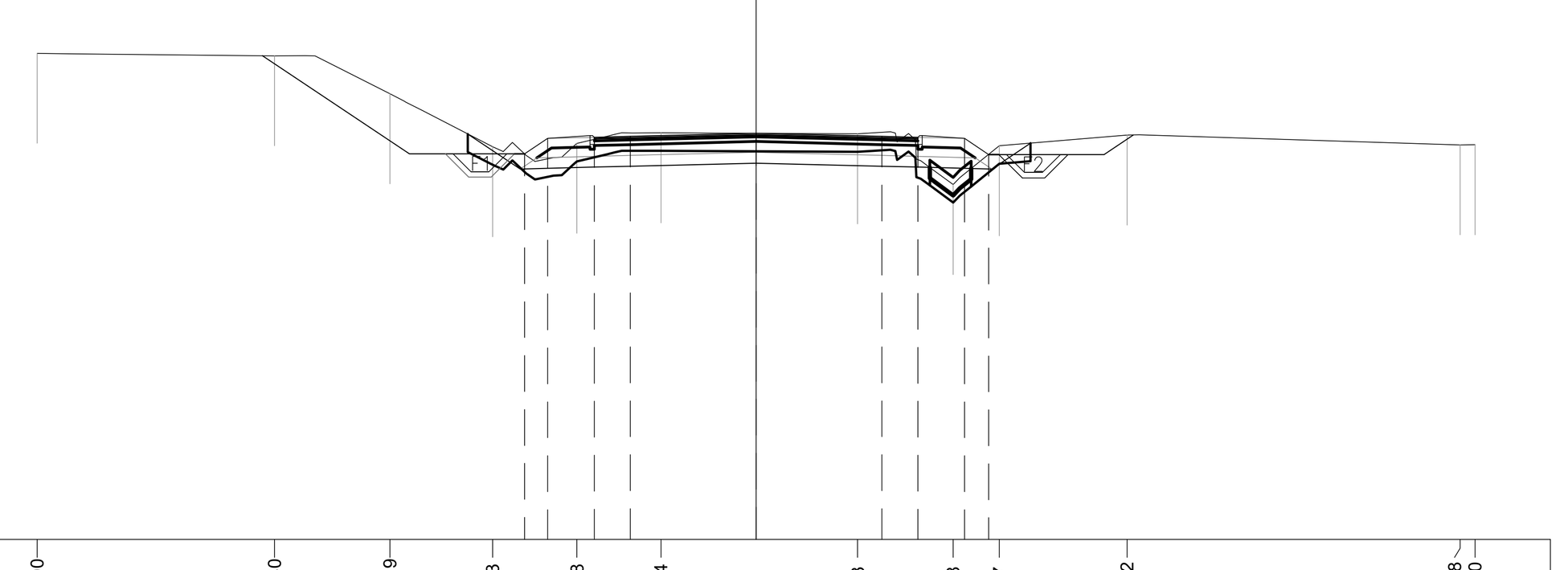

−2 200

PROGRESSIVE TERRENO	-20.00 -13.40 -10.19 -7.33 -4.98 -2.64 2.83 5.48 6.77 10.32 19.58 20.00
PARZIALI TERRENO	6.60 3.21 2.86 2.35 2.34 5.47 2.65 1.29 3.55 9.26 0.42
QUOTE TERRENO	11.52 11.45 10.39 8.92 9.01 9.31 9.28 7.87 8.95 9.24 8.97 8.98
PROGRESSIVE PROGETTO	-6.44 -5.80 -4.50 -3.50 0.00 3.50 4.50 5.80 6.47
PARZIALI PROGETTO	0.64 1.30 1.00 3.50 3.50 1.00 1.30 0.67
QUOTE PROGETTO	8.72 9.15 9.18 9.21 9.30 9.21 9.18 9.15 8.71

PROFILO NV08B – SEZIONE 2 – PROGRESSIVA 50.00

Voce	u.m.	Valore
A ANTICAPILLARE	m²	4.91
F FOSSO	m²	1.66
RI RILEVATO	m²	1.74
RN RINTERRO	m²	3.31
b BINDER	m	9.00
c BASE	m	9.00
e SUPERCOMPATTATO	m	13.12
f FONDAZIONE	m	12.20
g GEOTESSILE	m	11.07
sc SCOTICO	m	14.56
t VEGETALE	m	6.47
u USURA	m	9.00

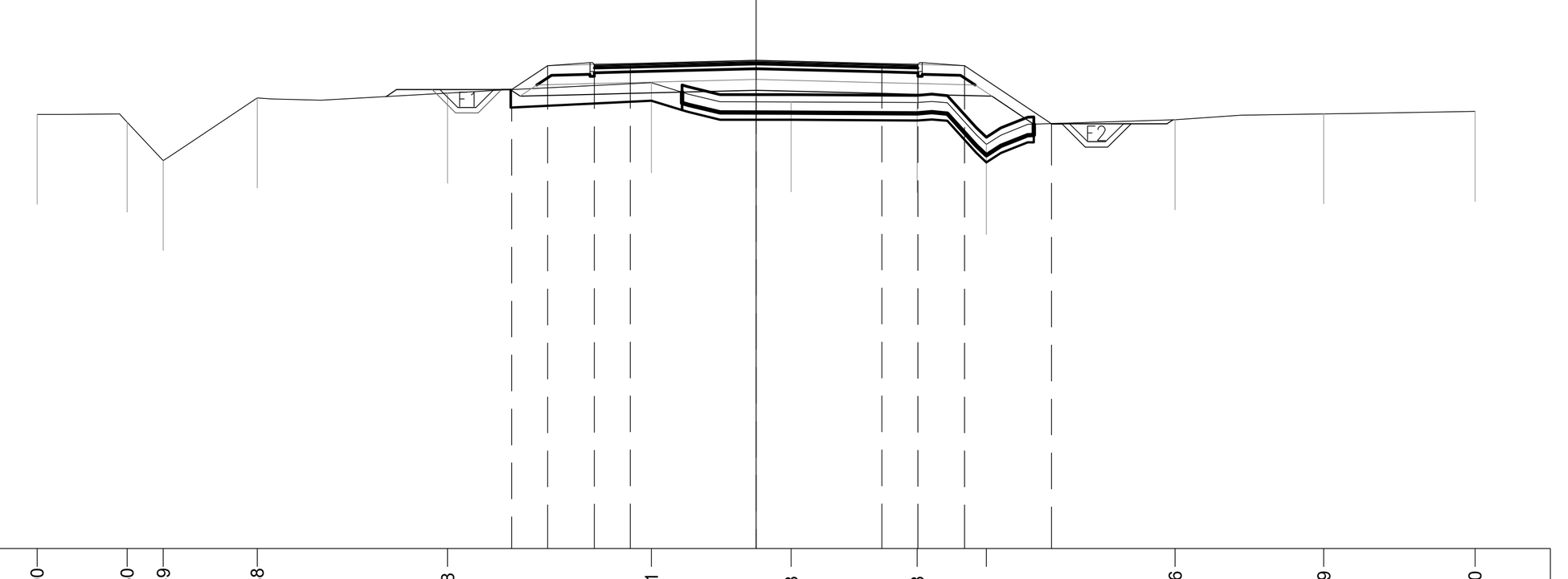

−3 200

PROGRESSIVE TERRENO	-20.00 -17.50 -16.49 -13.88 -8.58 -2.91 0.98 4.48 6.41 11.66 15.79 20.00
PARZIALI TERRENO	2.50 1.01 2.61 5.30 5.67 3.89 3.50 1.93 5.25 4.13 4.21
QUOTE TERRENO	9.07 8.85 7.79 9.52 9.66 9.95 9.42 9.40 8.23 8.92 9.08 9.15
PROGRESSIVE PROGETTO	-6.80 -5.80 -4.50 -3.50 0.00 3.50 4.50 5.80 8.22
PARZIALI PROGETTO	1.00 1.30 1.00 3.50 3.50 1.00 1.30 2.42
QUOTE PROGETTO	9.76 10.43 10.46 10.48 10.57 10.48 10.46 10.43 8.81

PROFILO NV08B – SEZIONE 3 – PROGRESSIVA 100.00

Voce	u.m.	Valore
A ANTICAPILLARE	m²	8.78
F FOSSO	m²	1.66
RI RILEVATO	m²	23.53
RN RINTERRO	m²	3.53
b BINDER	m	9.00
c BASE	m	9.00
d MISTO CEMENTATO	m	13.12
f FONDAZIONE	m	12.20
g GEOTESSILE	m	19.06
sc SCOTICO	m	17.62
t VEGETALE	m	10.95
u USURA	m	9.00

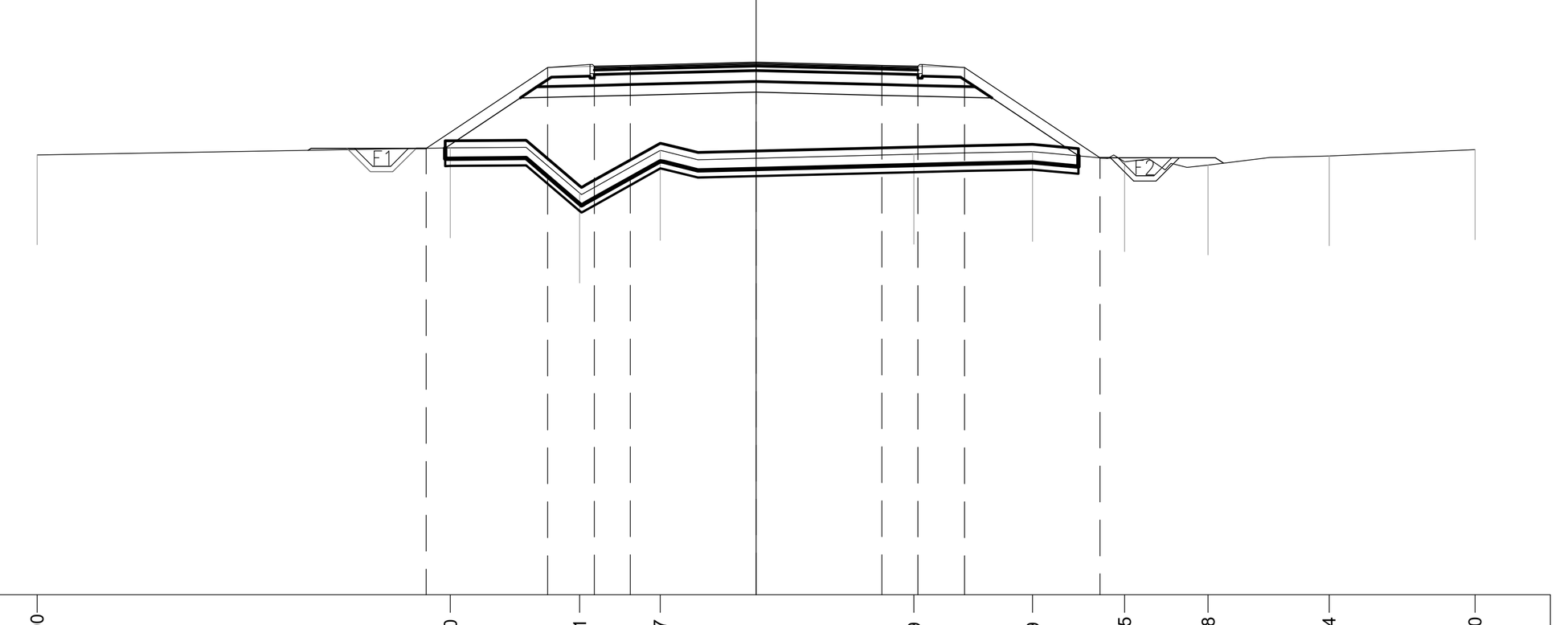

−3 200

PROGRESSIVE TERRENO	-20.00 -8.50 -4.91 -2.67 4.39 7.69 10.25 12.58 15.94 20.00
PARZIALI TERRENO	11.50 3.59 2.24 7.06 3.30 2.56 2.33 3.36 4.06
QUOTE TERRENO	9.24 9.43 8.18 9.36 9.26 9.33 9.05 8.96 9.21 9.38
PROGRESSIVE PROGETTO	-9.18 -5.80 -4.50 -3.50 0.00 3.50 4.50 5.80 9.57
PARZIALI PROGETTO	3.38 1.30 1.00 3.50 3.50 1.00 1.30 3.77
QUOTE PROGETTO	9.42 11.67 11.70 11.73 11.82 11.73 11.70 11.67 9.16

PROFILO NV08B – SEZIONE 4 – PROGRESSIVA 150.00

Voce	u.m.	Valore
A ANTICAPILLARE	m²	8.48
F FOSSO	m²	1.66
RI RILEVATO	m²	22.79
RN RINTERRO	m²	3.40
b BINDER	m	9.05
c BASE	m	9.05
d MISTO CEMENTATO	m	13.17
f FONDAZIONE	m	12.25
g GEOTESSILE	m	18.25
sc SCOTICO	m	16.98
t VEGETALE	m	10.95
u USURA	m	9.05

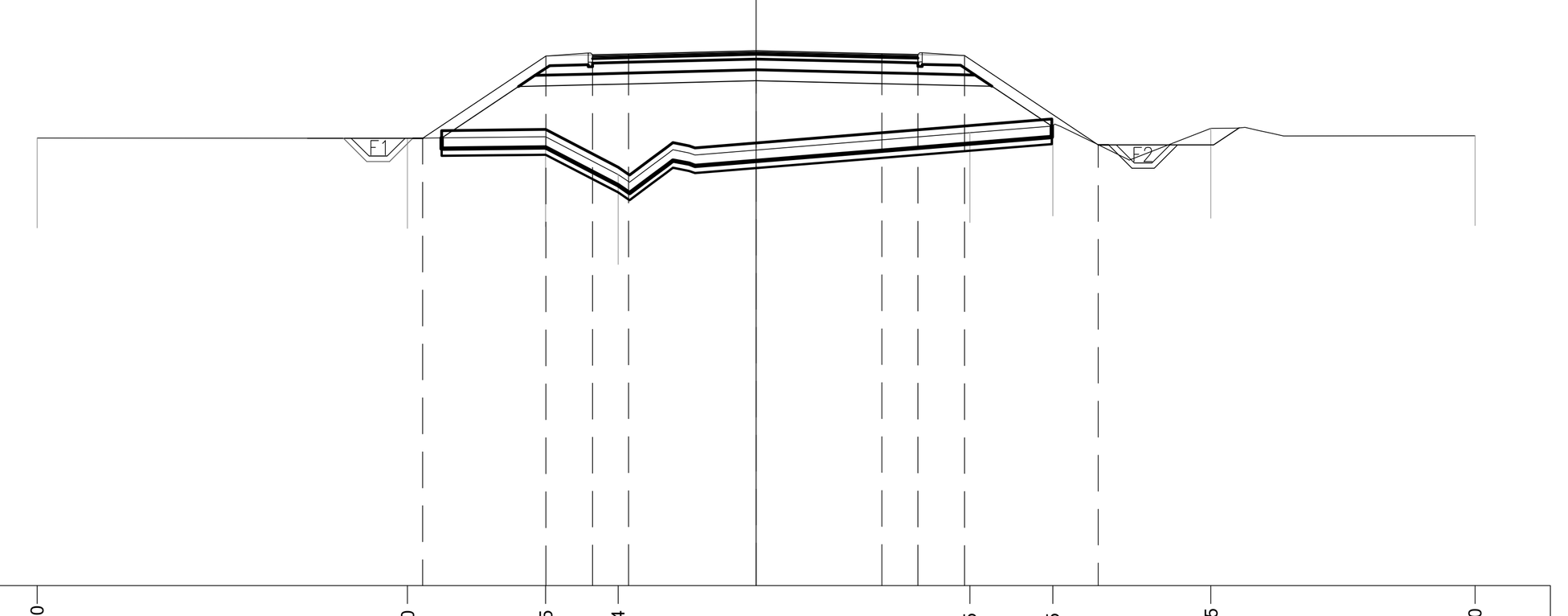

−3 200

PROGRESSIVE TERRENO	-20.00 -9.70 -5.85 -3.84 5.95 8.25 12.65 20.00
PARZIALI TERRENO	10.30 3.85 2.01 9.79 2.30 4.40 7.35
QUOTE TERRENO	9.45 9.44 9.48 8.43 9.60 9.78 9.72 9.51
PROGRESSIVE PROGETTO	-9.27 -5.85 -4.55 -3.55 0.00 3.50 4.50 5.80 9.52
PARZIALI PROGETTO	3.42 1.30 1.00 3.55 3.50 1.00 1.30 3.72
QUOTE PROGETTO	9.44 11.73 11.76 11.78 11.87 11.79 11.77 11.74 9.26

PROFILO NV08B – SEZIONE 5 – PROGRESSIVA 200.00

Voce	u.m.	Valore
A ANTICAPILLARE	m²	9.82
F FOSSO	m²	1.66
RI RILEVATO	m²	23.03
RN RINTERRO	m²	3.92
b BINDER	m	9.60
c BASE	m	9.60
d MISTO CEMENTATO	m	13.72
f FONDAZIONE	m	12.80
g GEOTESSILE	m	20.29
sc SCOTICO	m	19.64
t VEGETALE	m	12.70
u USURA	m	9.60

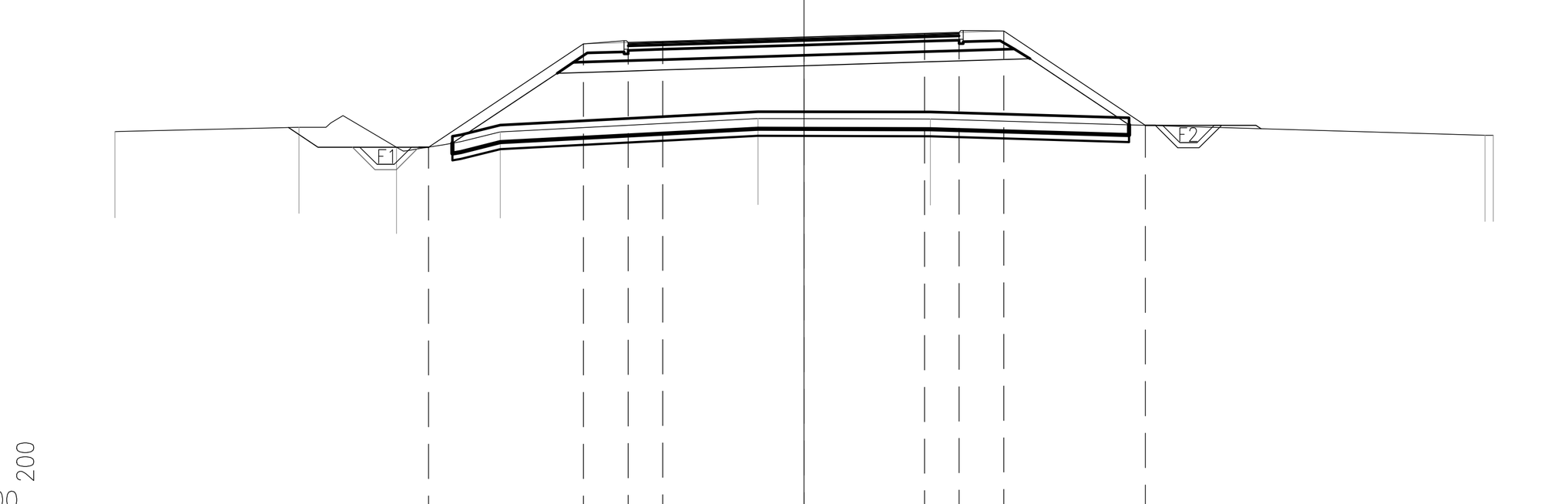

−2 200

PROGRESSIVE TERRENO	-20.00 -14.66 -11.82 -8.81 -1.33 3.67 19.76 20.00
PARZIALI TERRENO	5.34 2.84 3.01 7.48 5.00 16.09 0.24
QUOTE TERRENO	9.18 9.31 8.73 9.18 9.56 9.55 9.08 9.08
PROGRESSIVE PROGETTO	-10.90 -6.40 -5.10 -4.10 0.00 3.50 4.50 5.80 9.90
PARZIALI PROGETTO	4.50 1.30 1.00 4.10 3.50 1.00 1.30 4.10
QUOTE PROGETTO	8.73 11.73 11.77 11.80 11.93 12.03 12.06 12.10 9.37

PROFILO NV08B – SEZIONE 6 – PROGRESSIVA 250.00

Voce	u.m.	Valore
A ANTICAPILLARE	m²	9.84
F FOSSO	m²	1.67
RI RILEVATO	m²	29.54
RN RINTERRO	m²	3.94
b BINDER	m	9.51
c BASE	m	9.51
d MISTO CEMENTATO	m	13.63
f FONDAZIONE	m	12.71
g GEOTESSILE	m	20.28
sc SCOTICO	m	19.68
t VEGETALE	m	12.62
u USURA	m	9.51

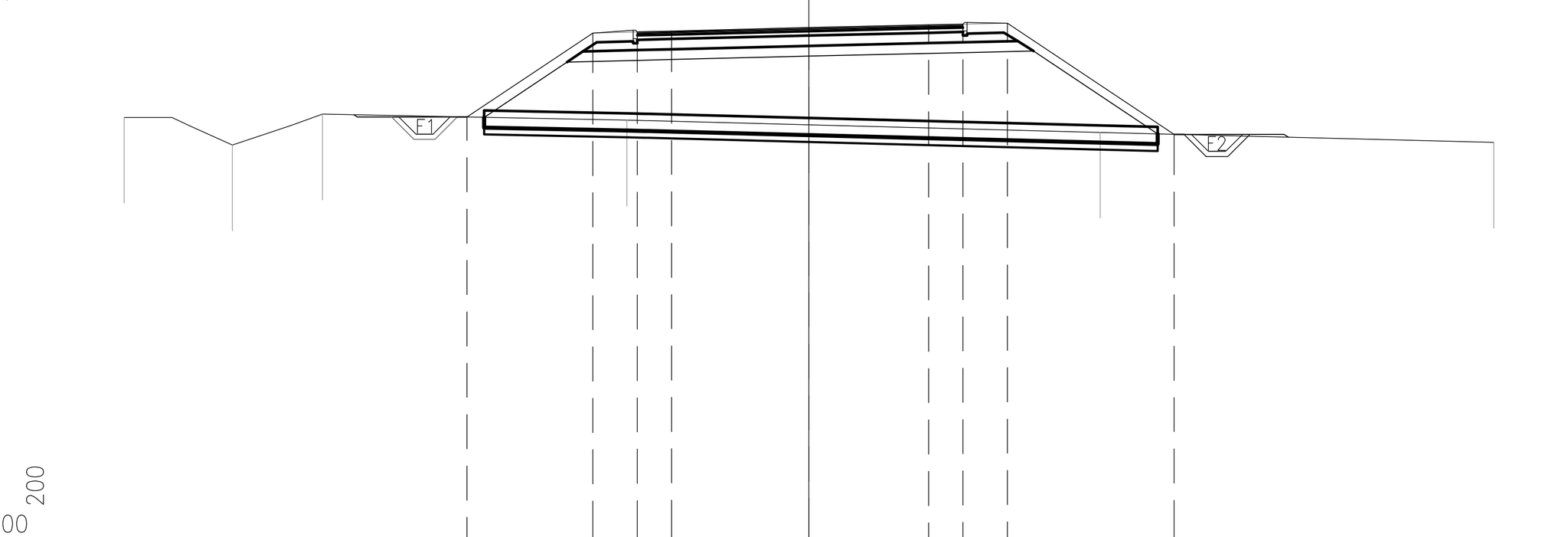

−3 200

PROGRESSIVE TERRENO	-20.00 -16.84 -14.21 -5.31 8.51 20.00
PARZIALI TERRENO	3.16 2.63 8.90 13.82 11.49
QUOTE TERRENO	9.36 8.55 9.46 9.28 8.92 8.63
PROGRESSIVE PROGETTO	-9.98 -6.31 -5.01 -4.01 0.00 3.50 4.50 5.80 10.67
PARZIALI PROGETTO	3.67 1.30 1.00 4.01 3.50 1.00 1.30 4.87
QUOTE PROGETTO	9.37 11.82 11.86 11.88 11.98 12.06 12.08 12.11 8.87

PROFILO NV08B – SEZIONE 7 – PROGRESSIVA 300.00

Sezione su rotatoria



−1 200

PROGRESSIVE TERRENO	-18.93 -14.69 -11.47 -4.20 0.10 4.28 9.69
PARZIALI TERRENO	3.17 4.24 3.22 7.27 4.30 4.18 5.41 12.41
QUOTE TERRENO	9.48 9.63 9.12 9.32 9.20 9.16 9.12
PROGRESSIVE PROGETTO	
PARZIALI PROGETTO	
QUOTE PROGETTO	

PROFILO NV08B – SEZIONE 8 – PROGRESSIVA 301.15

Sezione su rotatoria



−1 200

PROGRESSIVE TERRENO	-22.10 -18.78 -14.60 -12.01 -5.11 -0.35 2.15 10.27
PARZIALI TERRENO	3.32 4.18 2.59 6.90 4.76 2.50 8.12 11.83
QUOTE TERRENO	9.38 9.46 9.64 9.00 9.36 9.23 9.18 9.14
PROGRESSIVE PROGETTO	
PARZIALI PROGETTO	
QUOTE PROGETTO	

PROFILO NV08C – SEZIONE 1 – PROGRESSIVA 0.00

Voce	u.m.	Valore
A ANTICAPILLARE	m²	0.70
F FOSSO	m²	0.83
RI RILEVATO	m²	0.04
RN RINTERRO	m²	0.92
ST STERRO	m²	3.02
b BINDER	m	9.04
c BASE	m	9.04
e SUPERCOMPATTATO	m	11.10
f FONDAZIONE	m	10.64
g GEOTESSILE	m	2.10
sc SCOTICO	m	13.22
t VEGETALE	m	3.25
u USURA	m	9.04

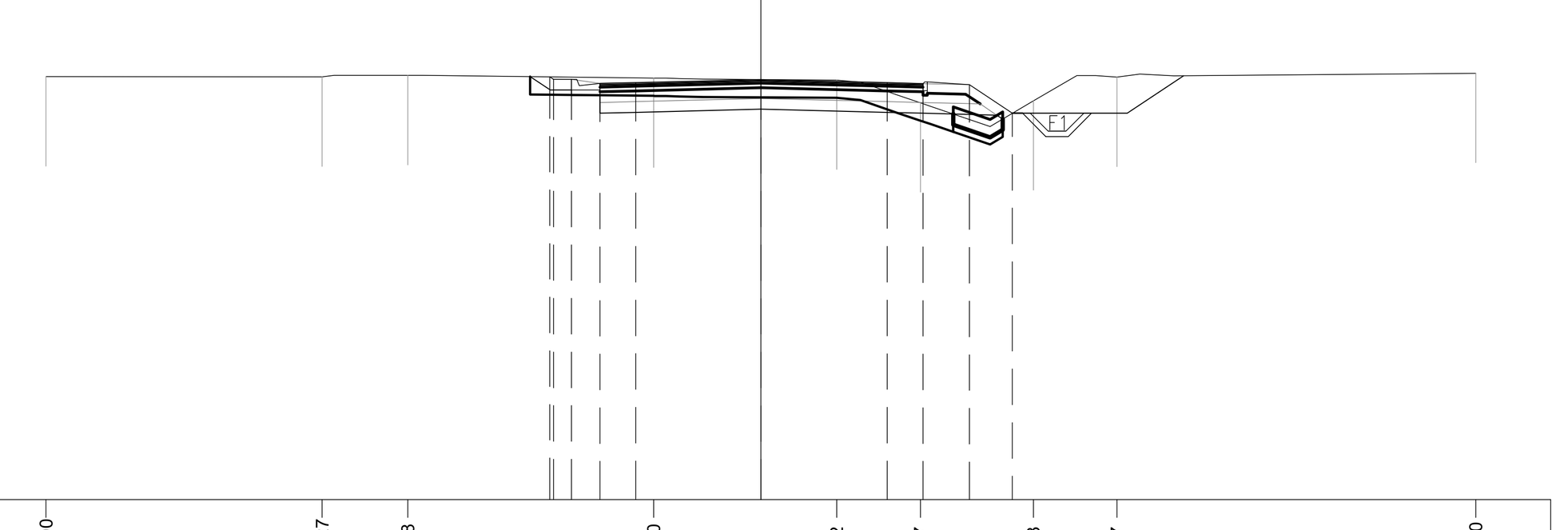

−3 200

PROGRESSIVE TERRENO	-20.00 -12.27 -9.88 -3.00 2.12 4.47 7.63 9.97 20.00
PARZIALI TERRENO	7.73 2.39 6.88 5.12 2.35 3.16 2.34 10.03
QUOTE TERRENO	8.83 8.82 8.86 8.79 8.74 8.10 8.15 8.81 8.92
PROGRESSIVE PROGETTO	-5.91 -5.80 -5.30 -4.50 -3.50 0.00 3.54 4.54 5.84 7.04
PARZIALI PROGETTO	0.11 0.50 0.80 1.00 3.50 3.54 1.00 1.30 1.20
QUOTE PROGETTO	8.82 8.76 8.76 8.64 8.66 8.75 8.66 8.64 8.60 7.80

PROFILO NV08C – SEZIONE 2 – PROGRESSIVA 50.00

Voce	u.m.	Valore
A ANTICAPILLARE	m²	9.18
F FOSSO	m²	1.64
RI RILEVATO	m²	21.41
RN RINTERRO	m²	3.69
b BINDER	m	10.50
c BASE	m	10.50
d MISTO CEMENTATO	m	14.62
f FONDAZIONE	m	13.70
g GEOTESSILE	m	19.02
sc SCOTICO	m	18.39
t VEGETALE	m	9.81
u USURA	m	10.52

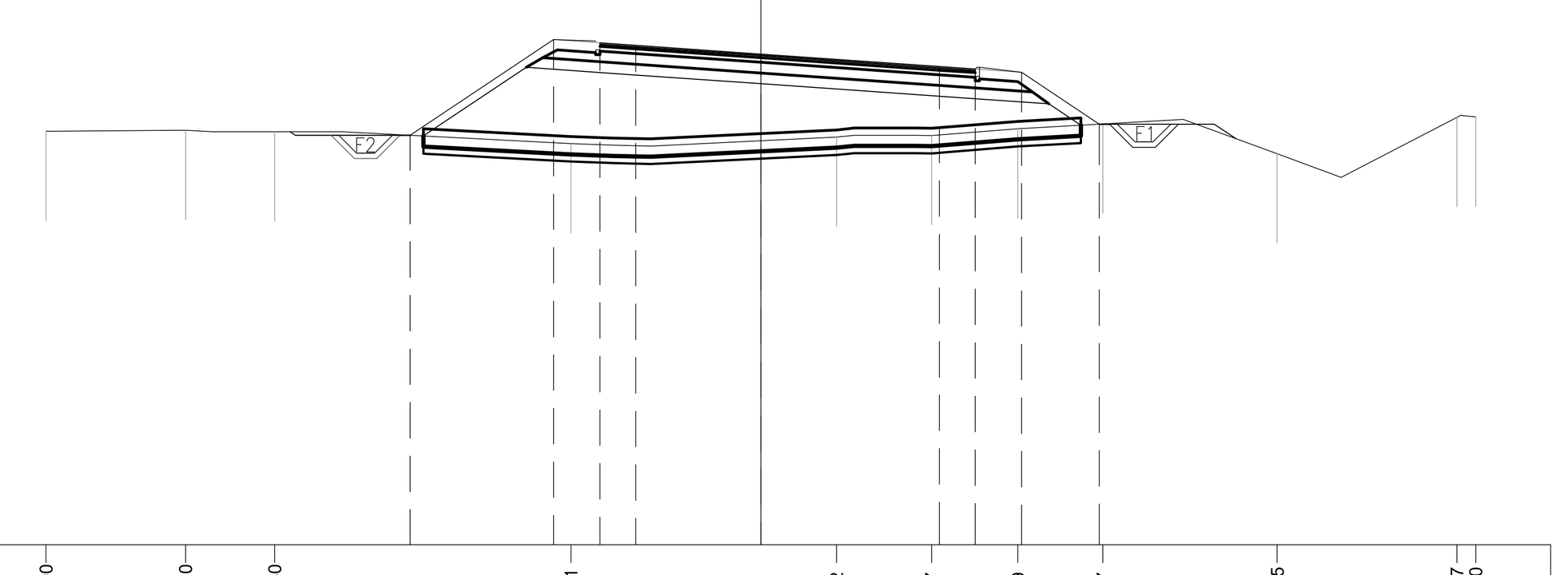

−3 200

PROGRESSIVE TERRENO	-20.00 -16.10 -13.60 -5.31 2.12 4.77 7.19 9.57 14.45 19.47 20.00
PARZIALI TERRENO	3.90 2.50 8.29 7.43 2.65 2.42 2.38 4.88 5.02 0.53
QUOTE TERRENO	8.58 8.61 8.56 8.23 8.41 8.46 8.65 8.78 7.95 8.97 8.98
PROGRESSIVE PROGETTO	-9.82 -5.80 -4.50 -3.50 0.00 5.00 6.00 7.30 9.47
PARZIALI PROGETTO	4.02 1.30 1.00 3.50 5.00 1.00 1.30 2.17
QUOTE PROGETTO	8.46 11.14 11.05 10.98 10.74 10.39 10.32 10.23 8.78

PROFILO NV08C – SEZIONE 3 – PROGRESSIVA 100.00

Voce	u.m.	Valore
A ANTICAPILLARE	m²	11.19
F FOSSO	m²	1.67
RI RILEVATO	m²	44.48
RN RINTERRO	m²	4.48
b BINDER	m	10.40
c BASE	m	10.40
d MISTO CEMENTATO	m	14.52
f FONDAZIONE	m	13.60
g GEOTESSILE	m	22.99
sc SCOTICO	m	22.39
t VEGETALE	m	14.82
u USURA	m	10.42

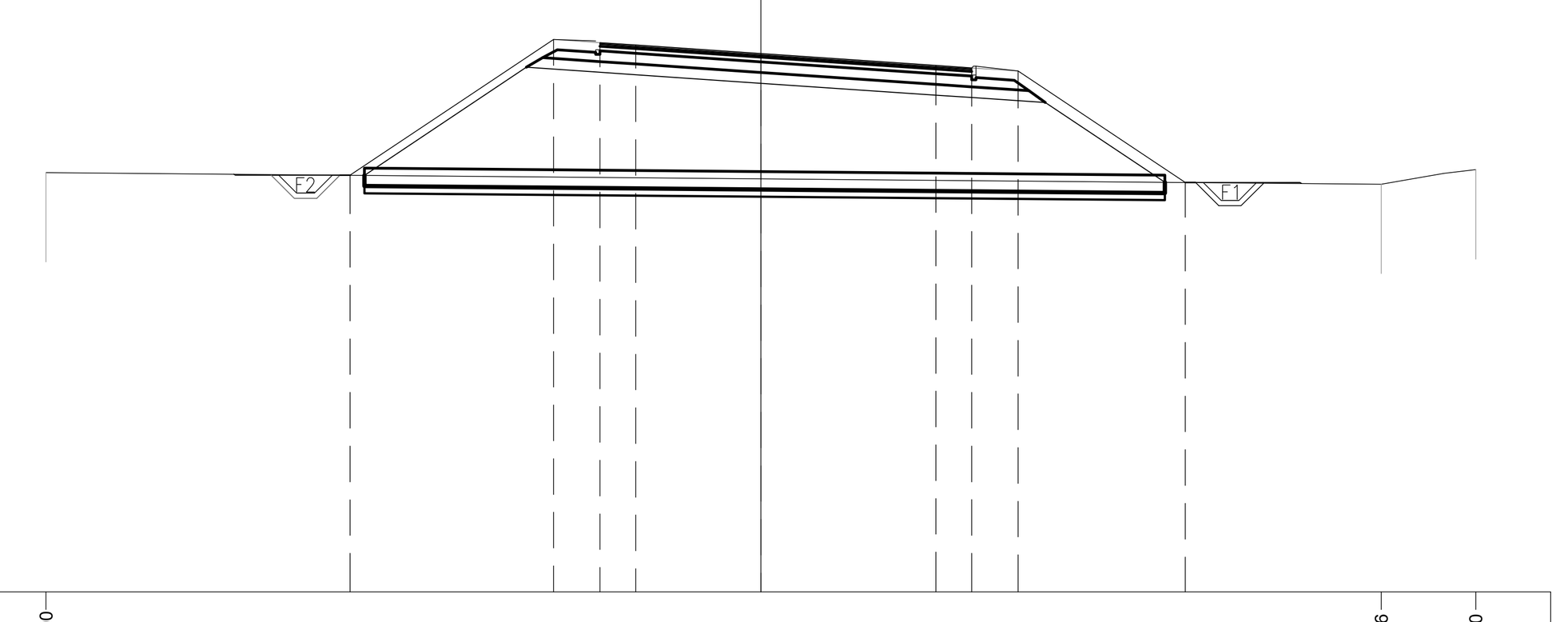

−3 200

PROGRESSIVE TERRENO	-20.00 17.36 20.00
PARZIALI TERRENO	37.36 2.64
QUOTE TERRENO	8.72 8.40 8.80
PROGRESSIVE PROGETTO	-11.49 -5.80 -4.50 -3.50 0.00 4.90 5.90 7.20 11.87
PARZIALI PROGETTO	5.69 1.30 1.00 3.50 4.90 1.00 1.30 4.67
QUOTE PROGETTO	8.65 12.45 12.36 12.29 12.05 11.72 11.65 11.56 8.45

PROFILO NV08C – SEZIONE 4 – PROGRESSIVA 150.00

Voce	u.m.	Valore
F FOSSO	m²	1.64
RI RILEVATO	m²	34.79
RN RINTERRO	m²	3.99
b BINDER	m	9.00
c BASE	m	9.00
d MISTO CEMENTATO	m	13.12
f FONDAZIONE	m	12.20
g GEOTESSILE	m	20.54
sc SCOTICO	m	19.94
t VEGETALE	m	13.62
u USURA	m	9.00

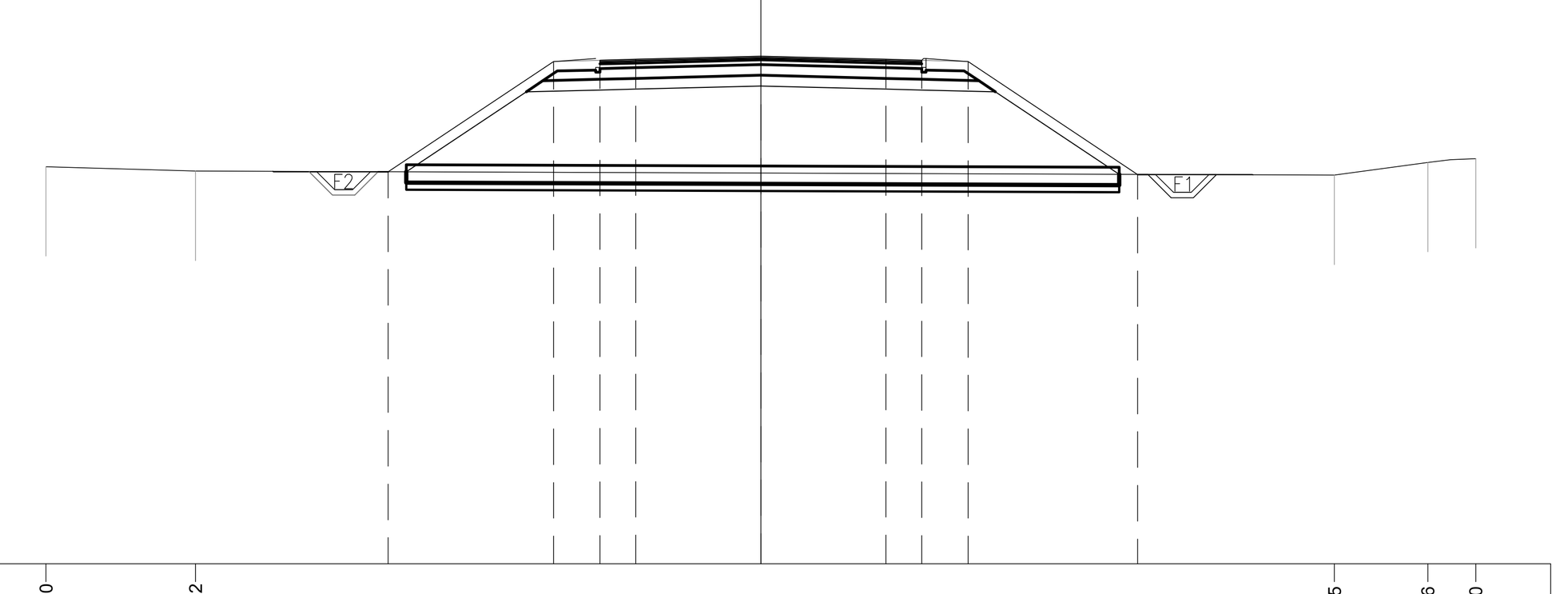

−2 200

PROGRESSIVE TERRENO	-20.00 -15.82 16.05 18.66 20.00
PARZIALI TERRENO	4.18 31.87 2.61 1.34
QUOTE TERRENO	9.11 8.99 8.87 9.23 9.34
PROGRESSIVE PROGETTO	-10.43 -5.80 -4.50 -3.50 0.00 3.50 4.50 5.80 10.54
PARZIALI PROGETTO	4.63 1.30 1.00 3.50 3.50 1.00 1.30 4.74
QUOTE PROGETTO	8.97 12.05 12.08 12.11 12.20 12.11 12.08 12.05 8.89

PROFILO NV08C – SEZIONE 5 – PROGRESSIVA 185.21

Sezione su rotatoria

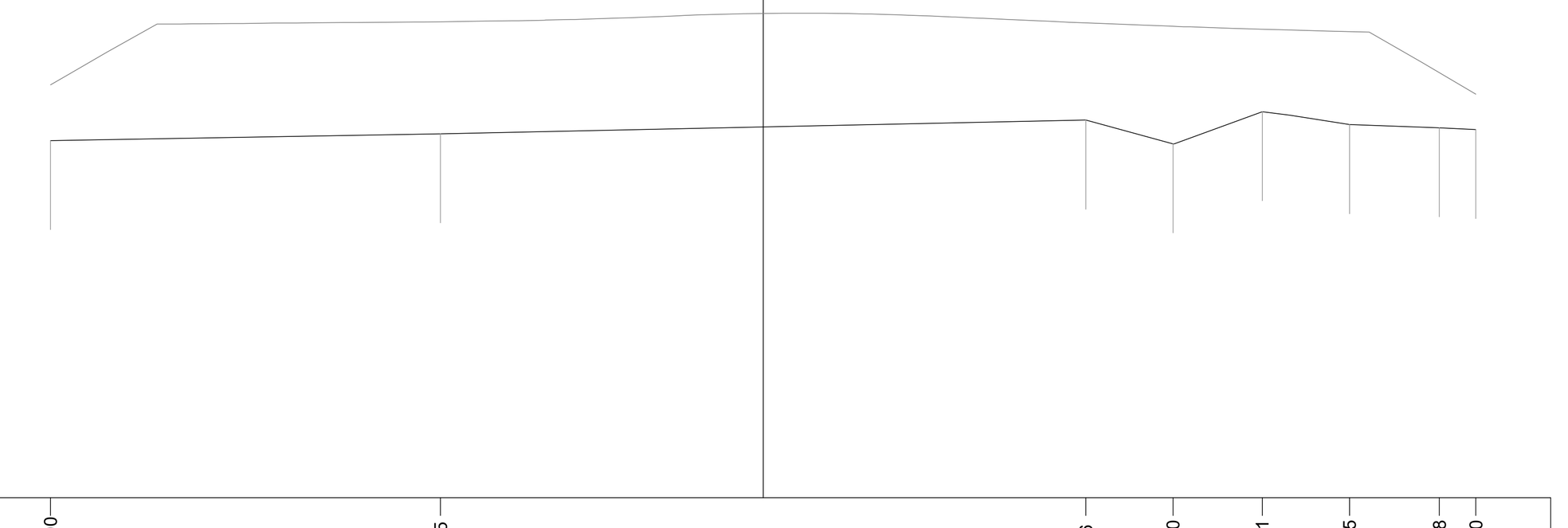

−1 200

PROGRESSIVE TERRENO	-20.00 -9.05 9.06 11.50 14.01 16.45 18.98 20.00
PARZIALI TERRENO	10.95 18.11 2.44 2.51 2.44 2.53 1.02
QUOTE TERRENO	9.02 9.22 9.60 8.94 9.84 9.47 9.39 9.34
PROGRESSIVE PROGETTO	-10.70 -5.80 -4.50 -3.50 0.00 3.50 4.50 5.80 10.79
PARZIALI PROGETTO	4.90 1.30 1.00 3.50 3.50 1.00 1.30 4.99
QUOTE PROGETTO	9.19 12.46 12.49 12.51 12.60 12.51 12.49 12.46 9.13

COMMITTENTE: RFI RETE FERROVIARIA ITALIANA – GRUPPO FERROVIE DELLO STATO ITALIANE

PROGETTAZIONE: ITALFERR – GRUPPO FERROVIE DELLO STATO ITALIANE

DIRETTRICE FERROVIARIA MESSINA-CATANIA-PALERMO
NODO DI CATANIA

U.O. INFRASTRUTTURE SUD

PROGETTO DEFINITIVO

INTERRAMENTO LINEA PER IL PROLUNGAMENTO DELLA PISTA DELL'AEROPORTO DI FONTANAROSSA E PER LA MESSA A STI DEL TRATTO DI LINEA INTERESSATO.

MACROFASE FUNZIONALE 1

LOTTO 2

Bretella CT-SR e Fascio A-P di prima fase e Collegamento Fascio A-P-Interporto - VIABILITA' - NV

NV08 Viabilità di ripristino cavalcaferrovia strada Passo Cavalieri in corrispondenza del Fascio A/P - Sezioni trasversali - Tav. 5/5

SCALA: 1:200

COMMESSA	LOTTO	FASE	ENTE	TIPO DOC.	OPERA/DISCIPLINA	PROGR.	REV.
RS3H	02	D	78	W9	NV0800	005	B

Rev.	Descrizione	Redatto	Data	Verificato	Data	Approvato	Data	Autorizzato Data
A	Emissione esecutiva	L.Nani	Gennaio 2020	C.Toraldo	Gennaio 2020	S.Vanfiori	Gennaio 2020	D.Tiberti
B	Emissione esecutiva	L.Nani	Febbraio 2020	C.Toraldo	Febbraio 2020	S.Vanfiori	Febbraio 2020	Febbraio 2020

File: RS3H.0.2.D.78.W9.NV.08.0.0.005.B

n. Elab.: