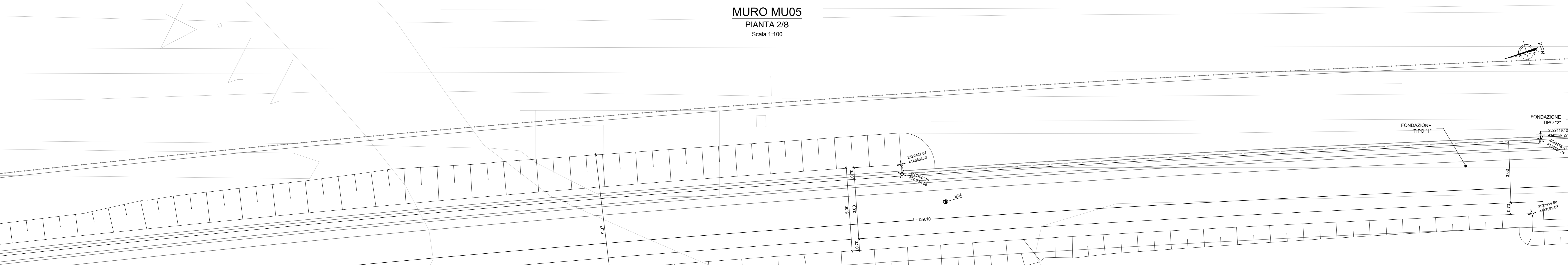
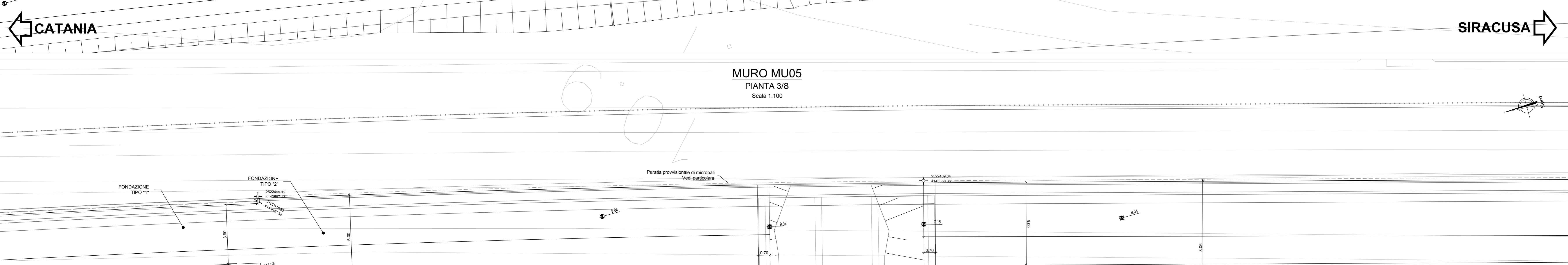


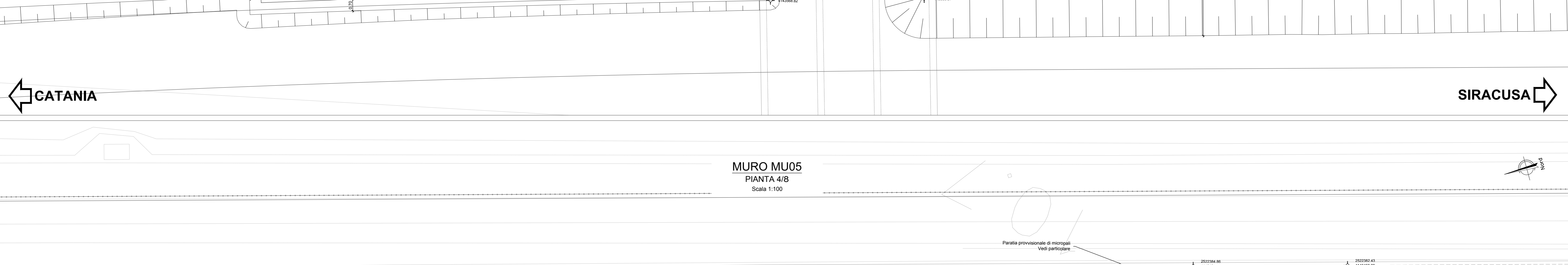
MURO MU05
PIANTA 1/8
Scala 1:100



MURO MU05
PIANTA 2/8
Scala 1:100



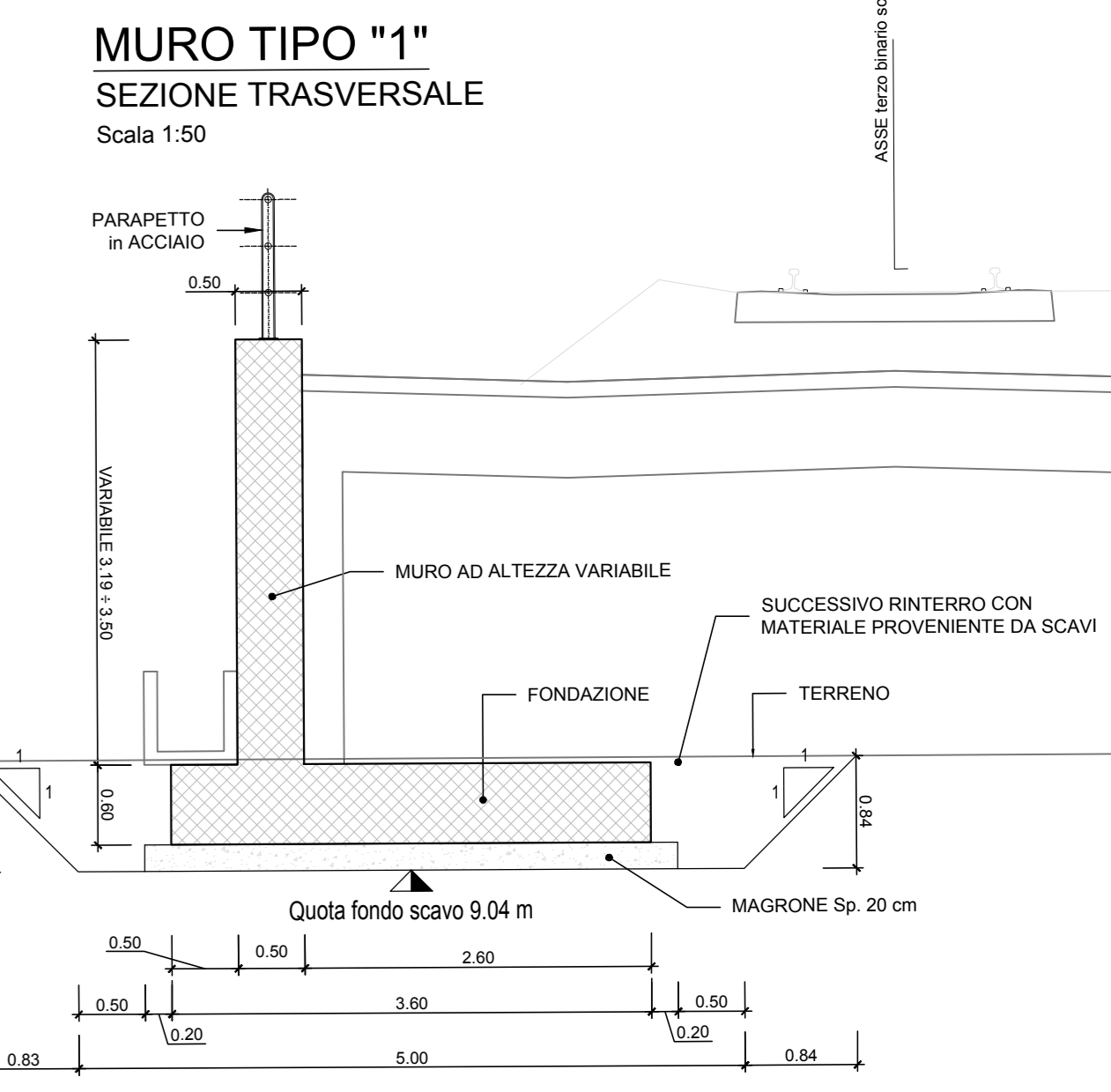
MURO MU05
PIANTA 3/8
Scala 1:100



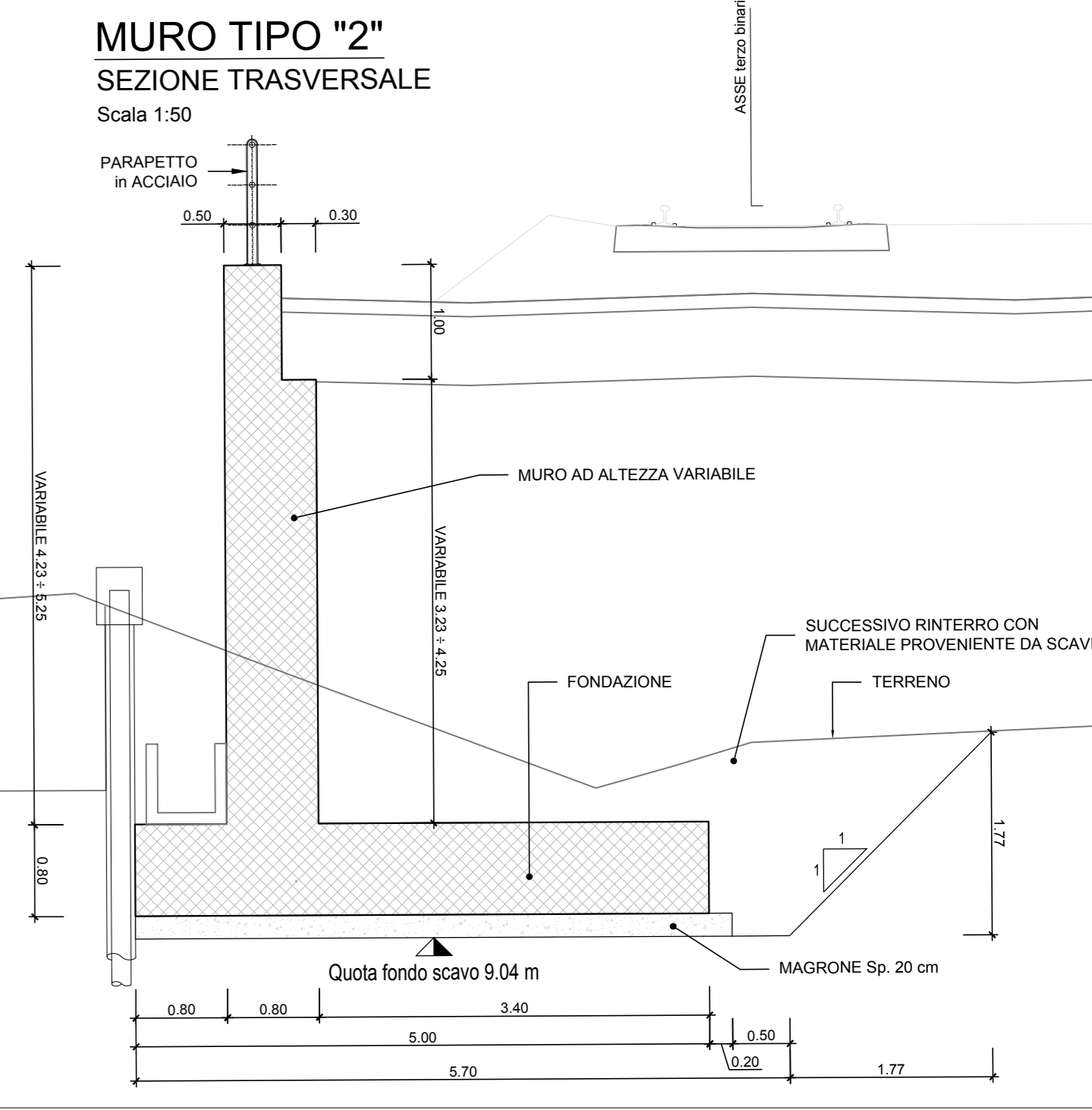
MURO MU05
PIANTA 4/8
Scala 1:100

Opera	Volume scavo (mc)	Volume rinterro
SI03	710,71	138,75
SI04	1.559,37	277,50
NW01	1.816,03	525,00
IV01+SI05	7.702,21	1.855,62
VI01	2.808,32	1.128,00
VI02	2.690,81	2.000,00
VI03	4.255,19	1.368,00
MU03	3.378,51	540,00
MU05	4.726,50	534,60
MU07	3.129,77	405,00

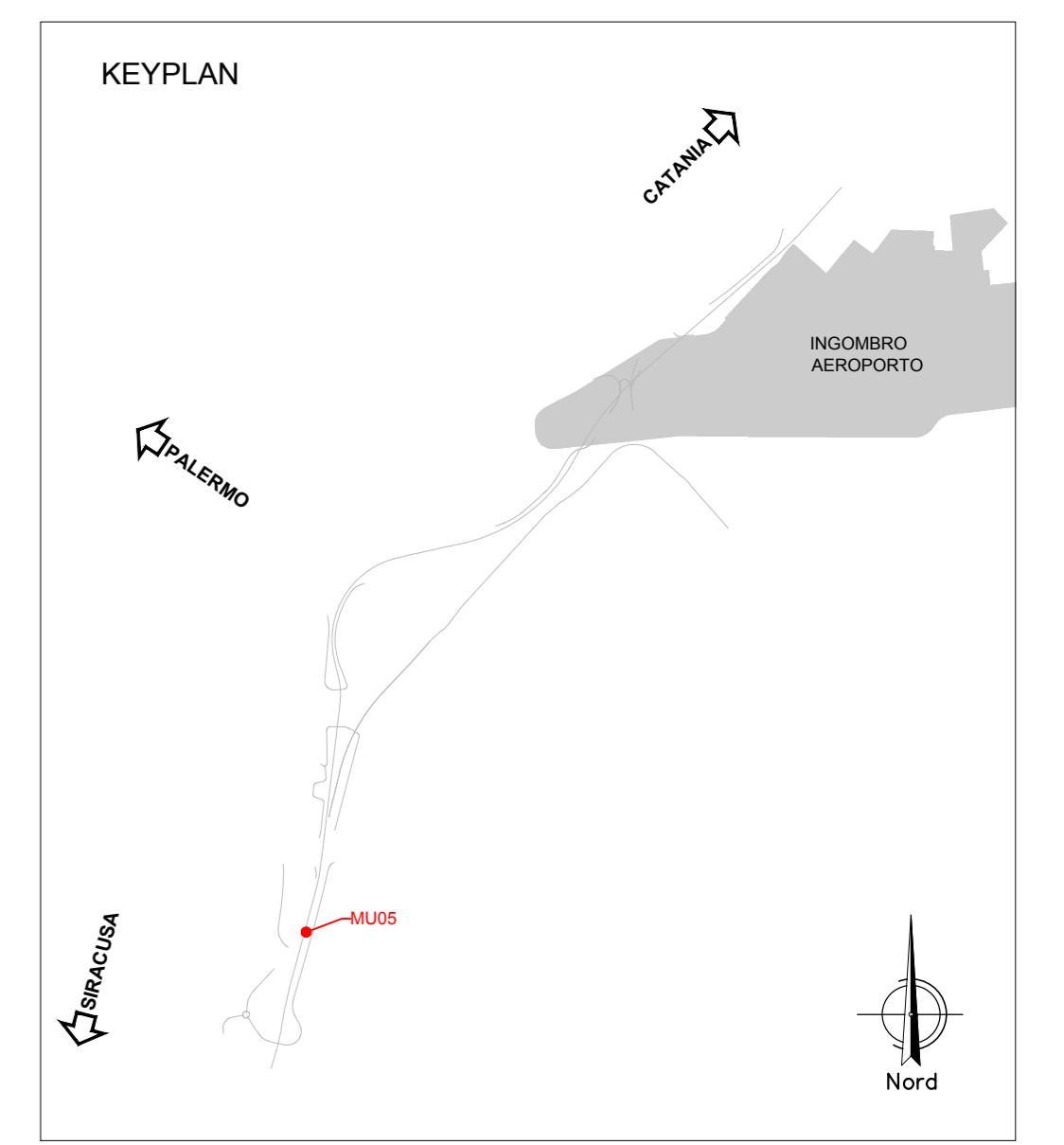
NOTA:
PER IL DETTAGLIO DELLA PARATA PROVVISORIA SI VEDA L'ELABORATO RSH.0.2.D.78.PZ.MU.05.0.0.002



MURO TIPO "1"
SEZIONE TRASVERSALE
Scala 1:50



MURO TIPO "2"
SEZIONE TRASVERSALE
Scala 1:50



COMMITTENTE:

PROGETTAZIONE:

**DIRETTRICE FERROVIARIA MESSINA-CATANIA-PALERMO
NODO DI CATANIA**

U.O. INFRASTRUTTURE SUD

PROGETTO DEFINITIVO

**INTERRAMENTO LINEA PER IL PROLUNGAMENTO DELLA PISTA
DELL'AEROPORTO DI FONTANAROSSA E PER LA MESSA A STI DEL
TRATTO DI LINEA INTERESSATO.**

MACROFASE FUNZIONALE 1

LOTTO 2

Bretella CT-SR e Fascio A-P di prima fase e Collegamento Fascio A-P-Interporto - OPERE CIVILI
Opere di sostegno di linea - MU05 - muro di sostegno lato sx e lato dx - Pianta scavi ed opere provvisori - Tav. 1/2

SCALA: varie

Rev.	Descrizione	Redatto	Data	Verificato	Data	Approvato	Data	Autorizzato Data
A	Emissione esecutiva	L. Neri	11/03/2020	C. Toranzo	11/03/2020	G. Vignati	11/03/2020	

File: RSH.0.2.D.78.PZ.MU.05.0.0.001.A n. Elab.: