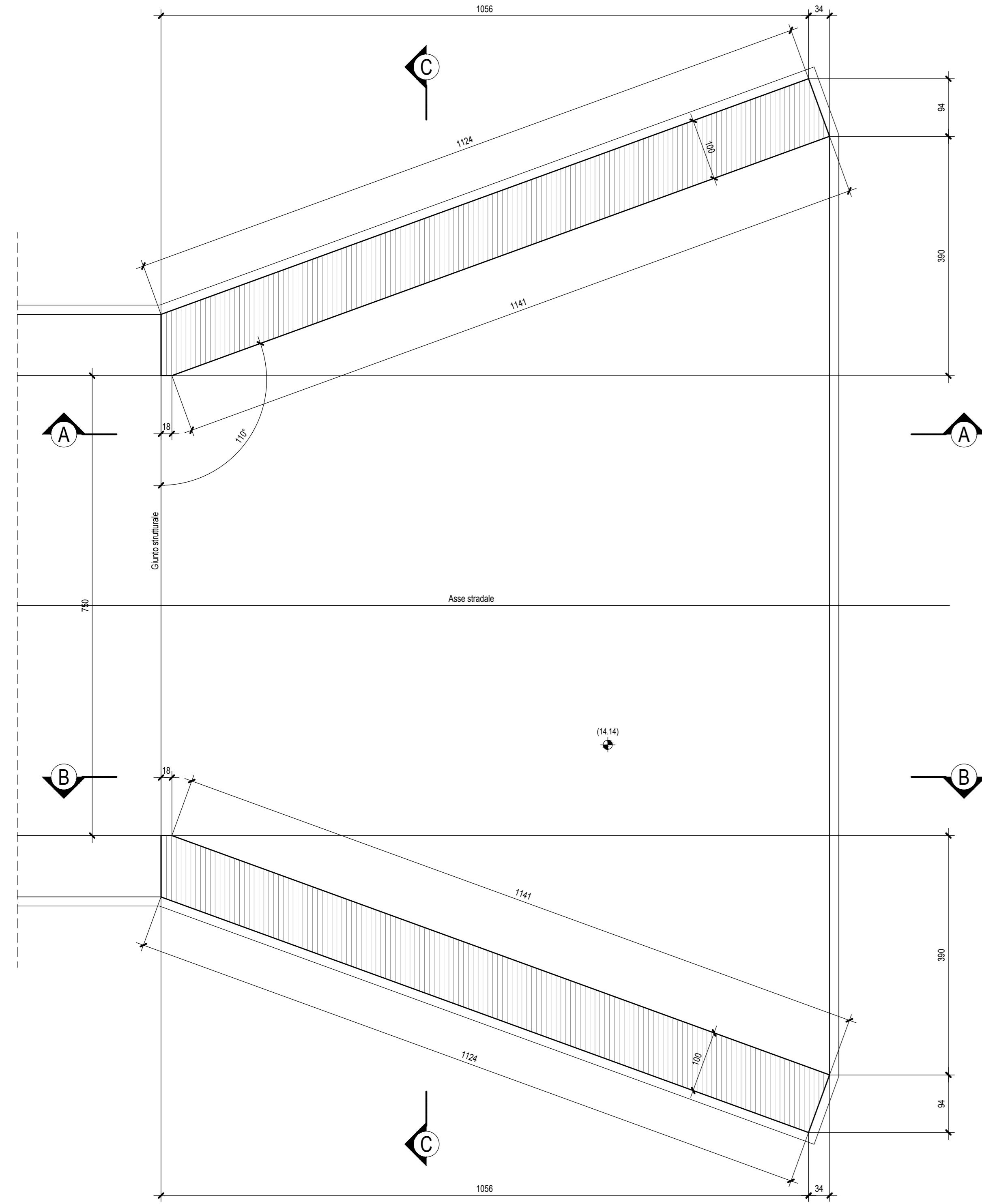
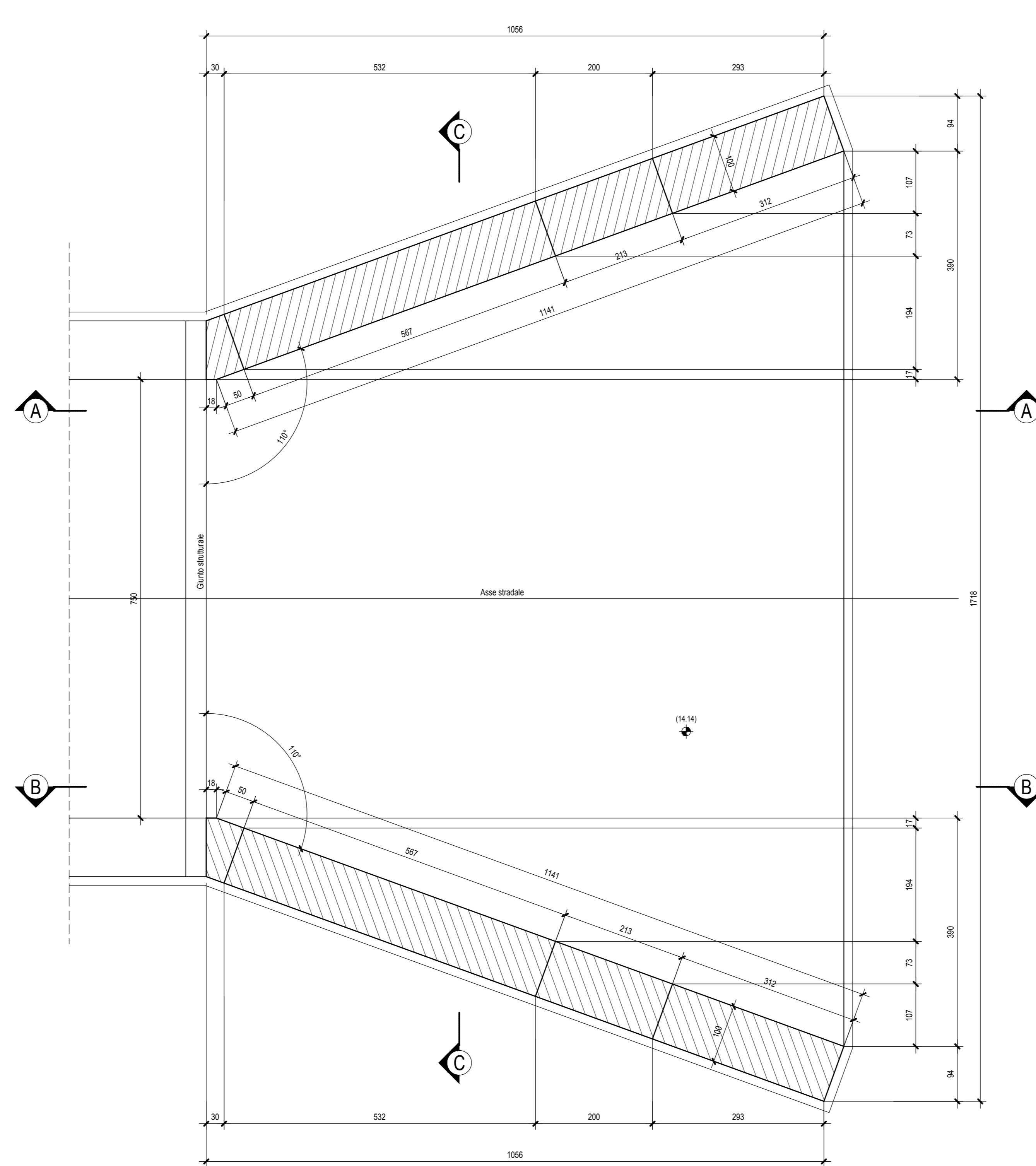


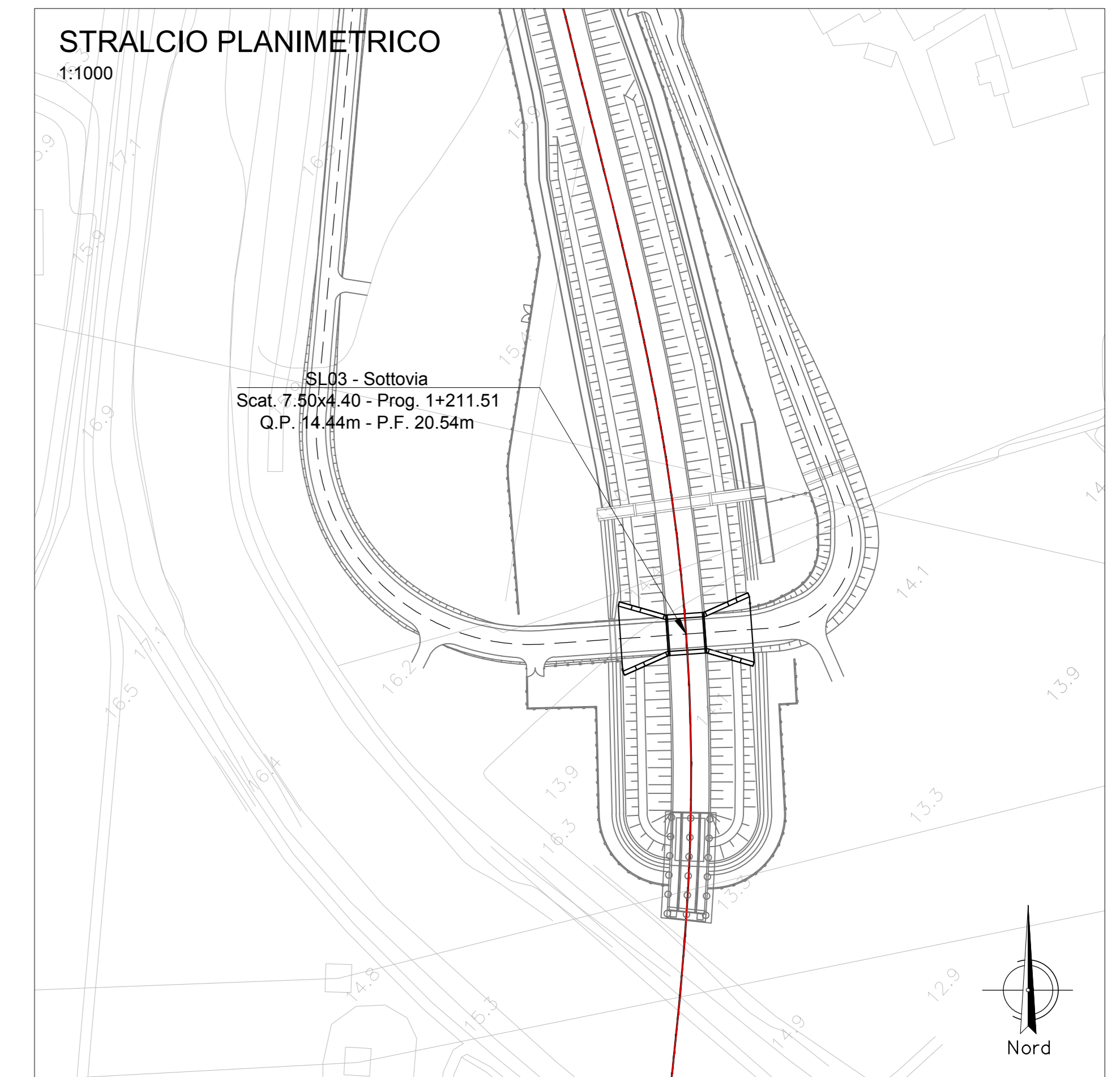
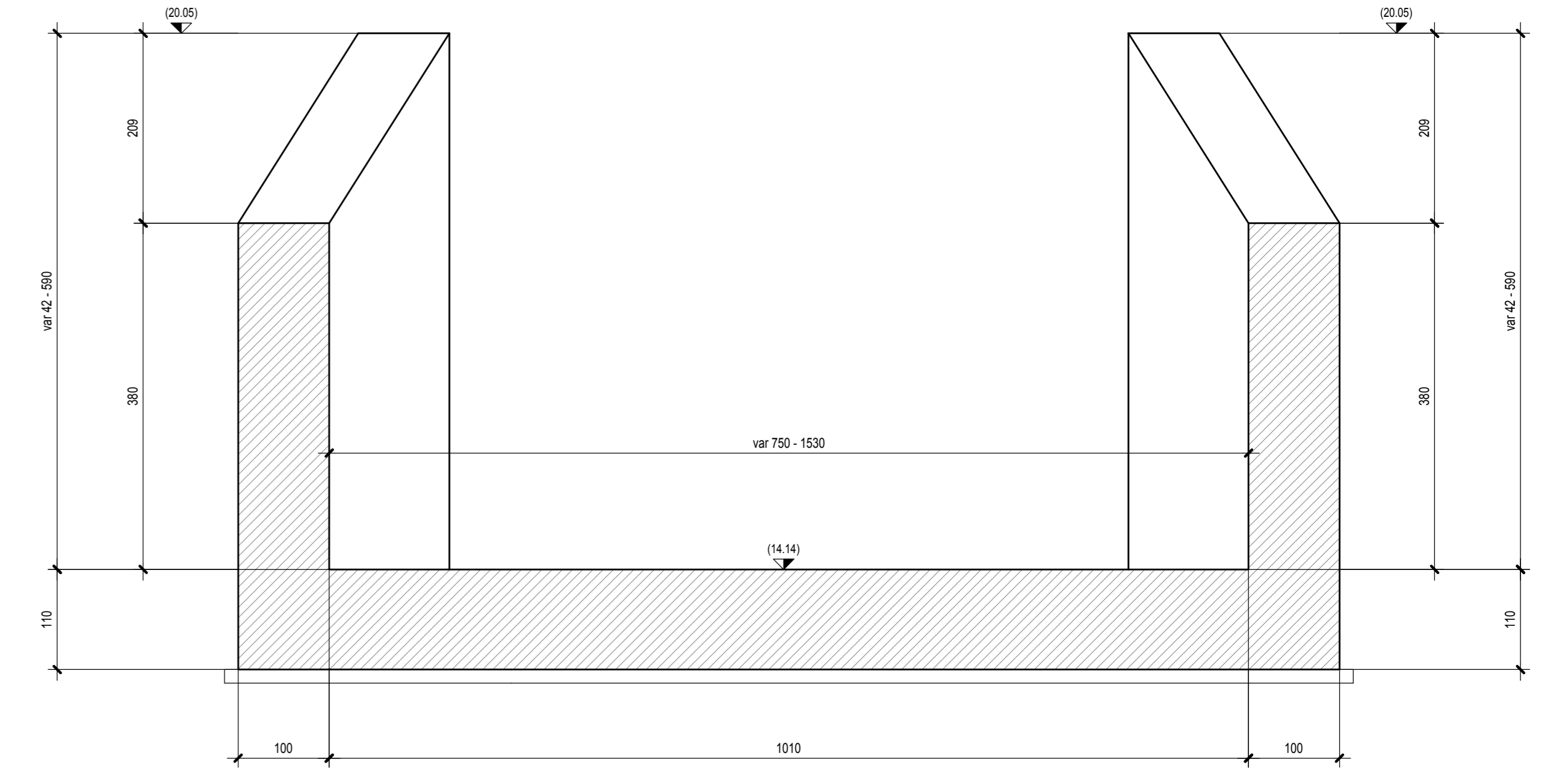
VISTA DALL'ALTO - Scala 1:50



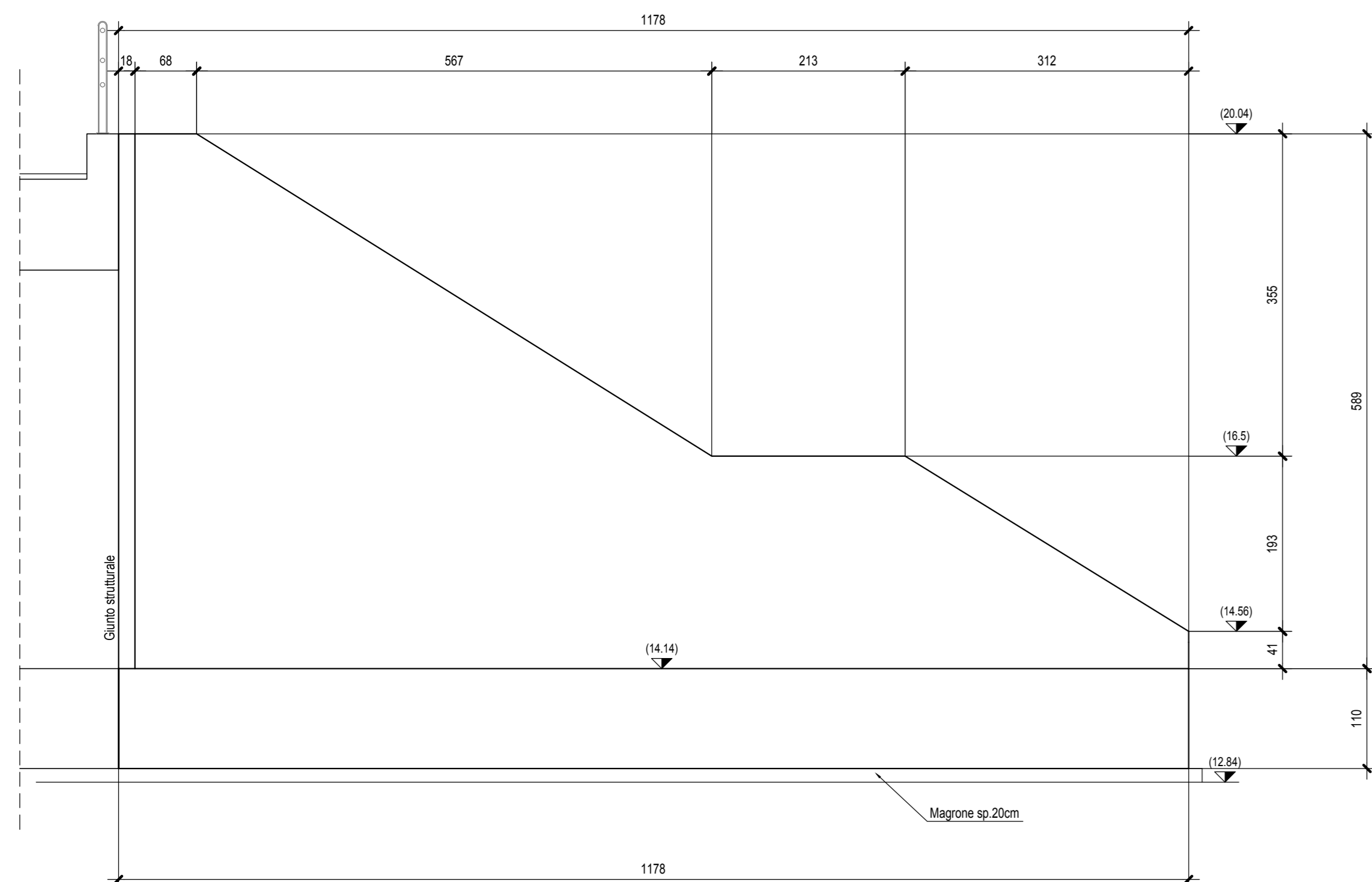
PIANTA SPICCATO - Scala 1:50



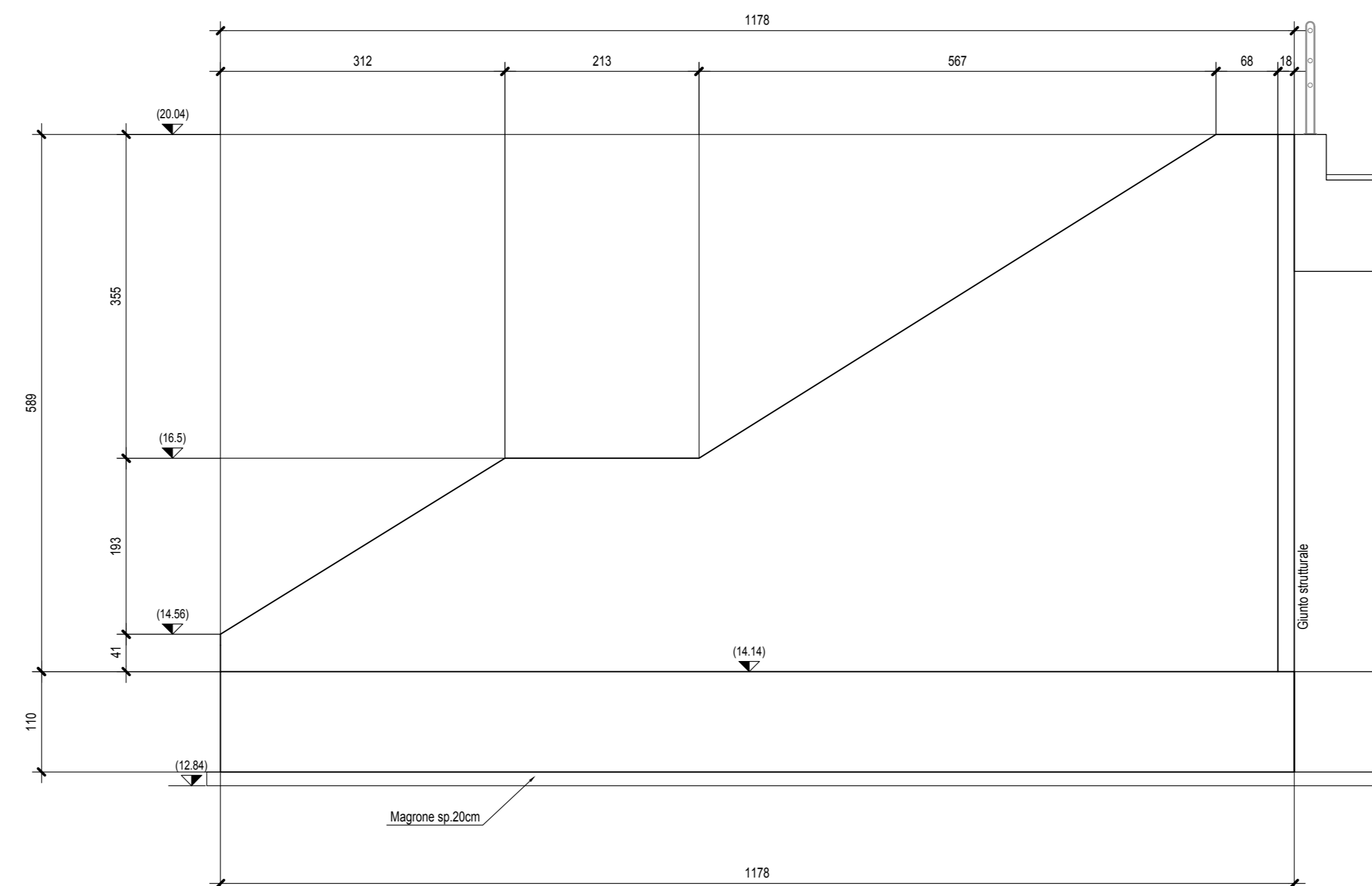
SEZIONE C-C - Scala 1:50



SEZIONE A-A - Scala 1:50



SEZIONE B-B - Scala 1:50



NOTE:
 - PER LE CARATTERISTICHE DEI MATERIALI SI VEDA L'ELABORATO RSH/0.2.D.78/0X/OC.00.0.001
 - PER LE INDICAZIONI DI ARMATURA SI VEDA L'ELABORATO RSH/0.2.D.78/0X/OC.00.0.002
 - PER I PARTICOLARI COSTRUTTIVI SI VEDA L'ELABORATO RSH/0.2.D.78/0X/OC.00.0.001
 - PER LA ZONA DI TRANSIZIONE FARE RIFERIMENTO ALL'ELABORATO RSH/0.2.D.78/WA/WV.00.0.001



DIRETTRICE FERROVIARIA MESSINA-CATANIA-PALERMO
 NODO DI CATANIA

U.O. INFRASTRUTTURE SUD

PROGETTO DEFINITIVO

INTERRAMENTO LINEA PER IL PROLUNGAMENTO DELLA PISTA
 DELL'AEROPORTO DI FONTANAROSSA E PER LA MESSA A STI DEL
 TRATTO DI LINEA INTERESSATO.

MACROFASE FUNZIONALE 1

LOTTO 2

Bretella CT-SR e Fascio A-P di prima fase e Collegamento Fascio A-P-interporto - OPERE CIVILI
 Sottovia - SL03 Sottovia interferenze viabilità (N06) con Ramo Catania Siracusa al km 1+210 circa - Carpenteria muri imbocco - Tav. 2/2

SCALA:
 1:50

COMMESSA LOTTO FASE ENTE TIPO DOC. OPERA/DISCIPLINA PROG. REV.

RS3H 02 D 78 BB SL0300 002 A

Rev.	Descrizione	Redatto	Data	Verificato	Data	Approvato	Data	Autorizzato Data
A	Emissione esecutiva	L. Neri	Marzo 2020	L. Neri	Marzo 2020	L. Neri	Marzo 2020	01/03/2020

File: RS3H.0.2.D.78.BB.SL.03.0.0.002.A n. Elab.: