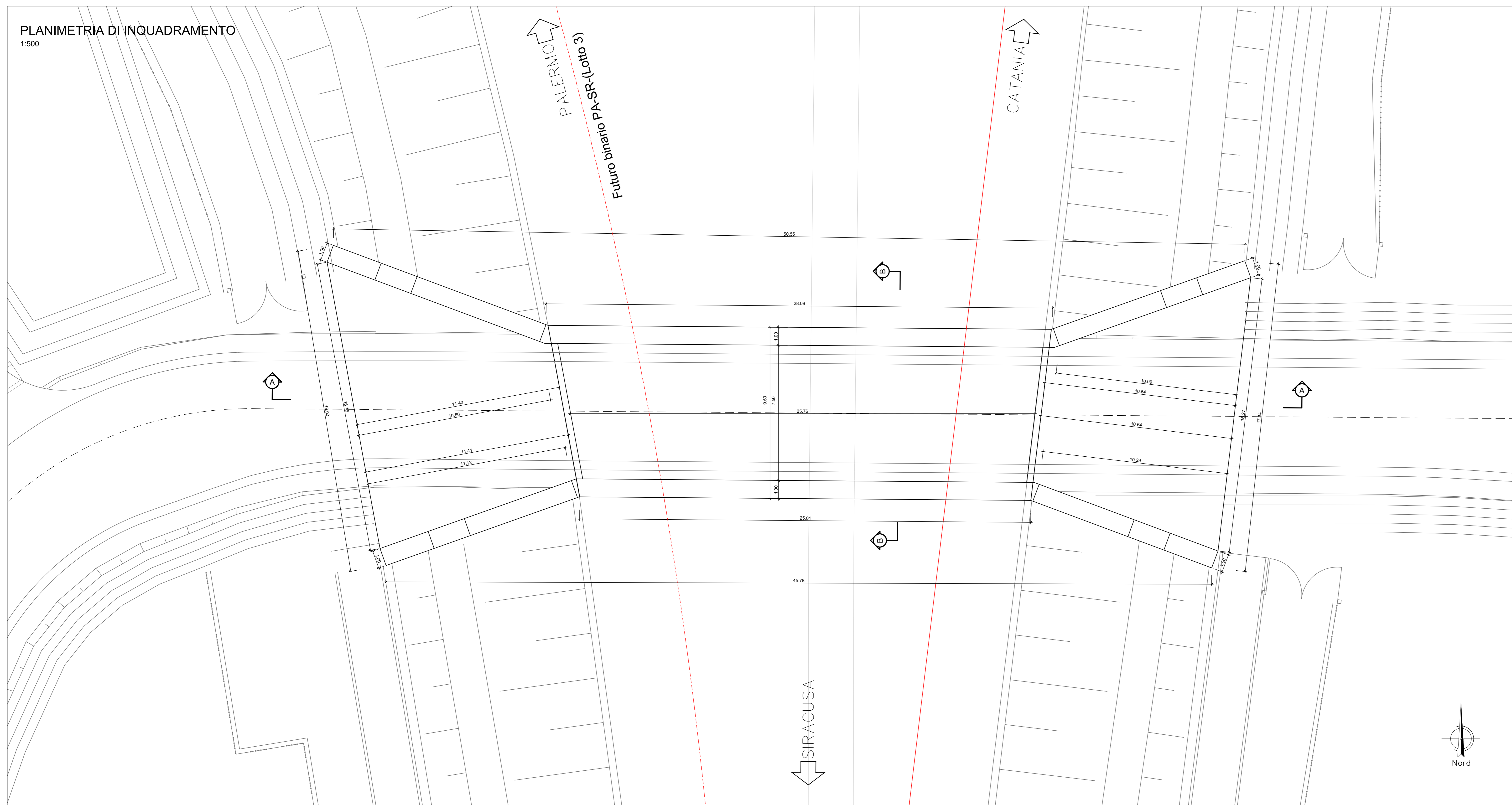
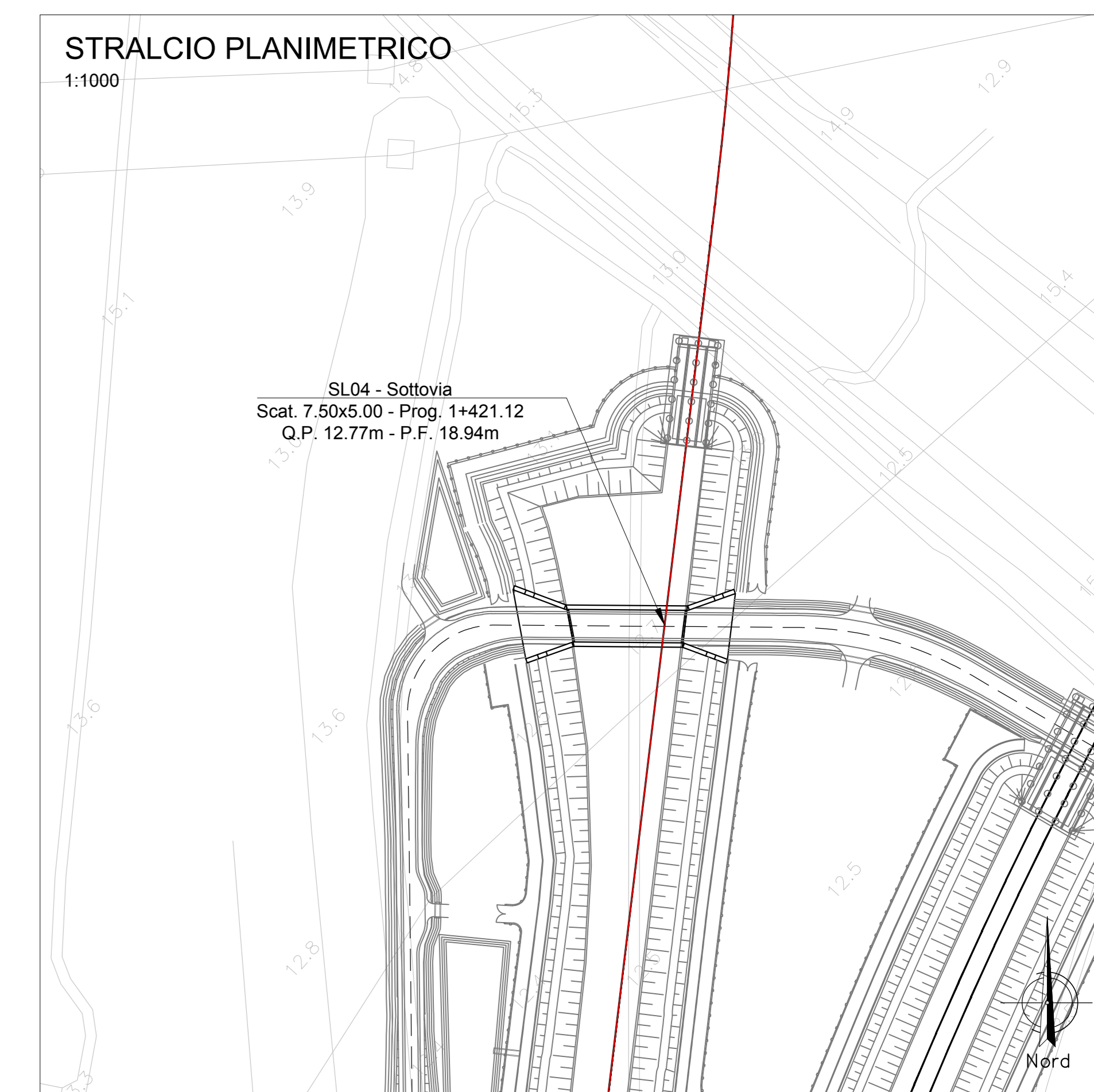


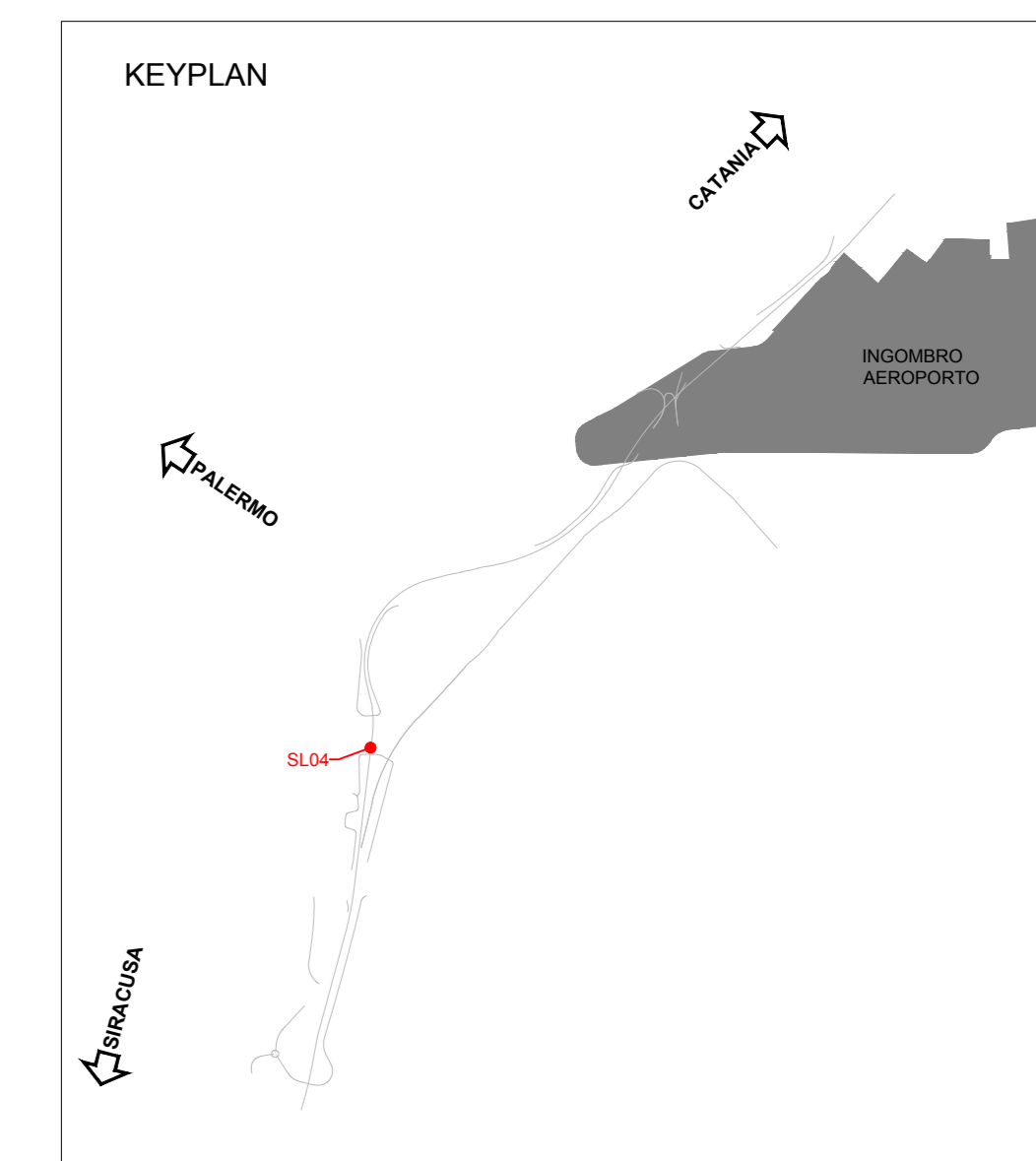
PLANIMETRIA DI INQUADRAMENTO  
1:500



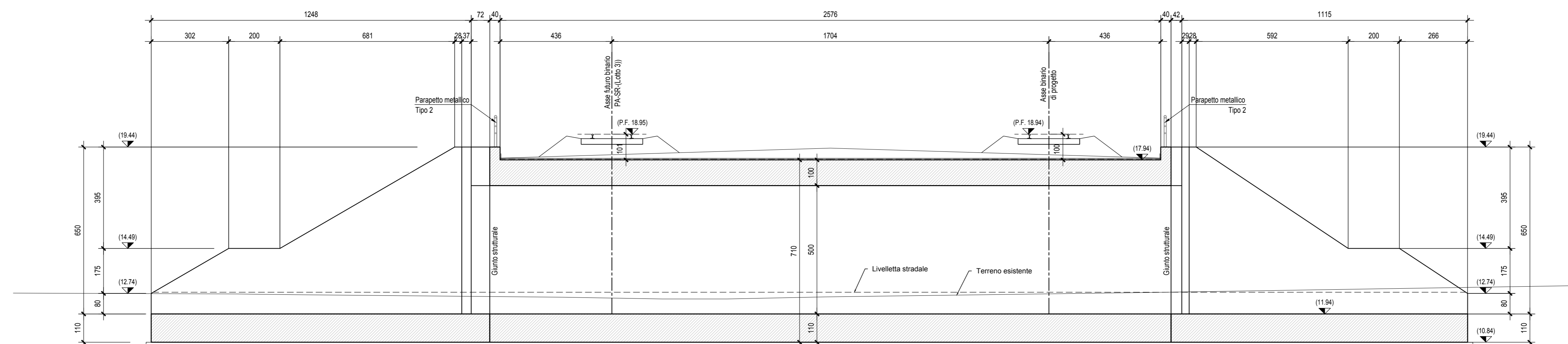
STRALCIO PLANIMETRICO  
1:1000



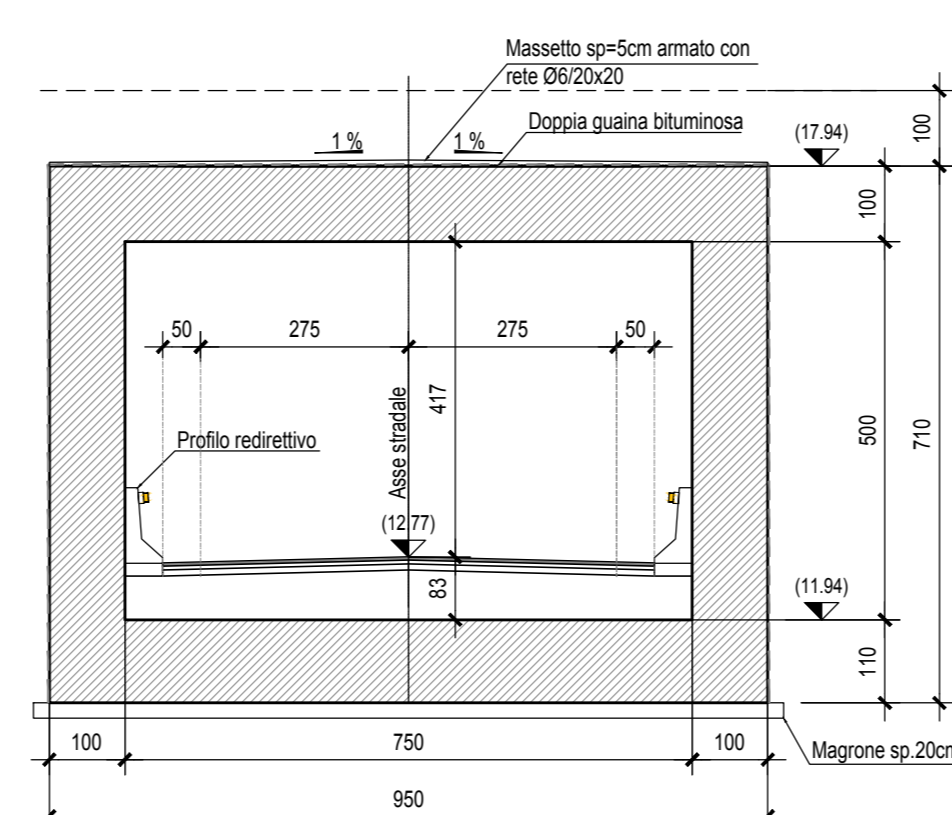
KEYPLAN



SEZIONE A-A - Scala 1:100



SEZIONE B-B - Scala 1:100



NOTE:  
 - PER LE CARATTERISTICHE DEI MATERIALI SI VEDA L'ELABORATO RSH/0.2.D.78.DX.OCC.00.0.001  
 - PER LE INDICAZIONI DI ARMATURA SI VEDA L'ELABORATO RSH/0.2.D.78.DX.OCC.00.0.002  
 - PER I PARTICOLARI COSTRUTTIVI SI VEDA L'ELABORATO RSH/0.2.D.78.BZ.OCC.00.0.001  
 - PER LA ZONA DI TRANSIZIONE FARE RIFERIMENTO ALL'ELABORATO RSH/0.2.D.78.WAV.00.0.001

COMMITTENTE:  
  
 RETE FERROVIARIA ITALIANA  
 GRUPPO FERROVIE DELLO STATO ITALIANE

PROGETTAZIONE:  
  
 ITALFERR  
 GRUPPO FERROVIE DELLO STATO ITALIANE

**DIRETTRICE FERROVIARIA MESSINA-CATANIA-PALERMO  
 NODO DI CATANIA**

**U.O. INFRASTRUTTURE SUD**

**PROGETTO DEFINITIVO**

**INTERRAMENTO LINEA PER IL PROLUNGAMENTO DELLA PISTA  
 DELL'AEROPORTO DI FONTANAROSSA E PER LA MESSA A STI DEL  
 TRATTO DI LINEA INTERESSATO.**

**MACROFASE FUNZIONALE 1**

**LOTTO 2**

Bretella CT-SR e Fascio A-P di prima fase e Collegamento Fascio A-P-Interporto - OPERE CIVILI  
 Sottovia - SL04 Sottovia interferenze viabilità (NV07) con Ramo Catania Siracusa ai km 1+420 circa - Pianta profilo e sezioni

SCALA:  
1:100

Rev.	Descrizione	Redatto	Data	Verificato	Data	Approvato	Data	Autorizzato	Data
A	Emissione esecutiva	L. Neri	Marzo 2020	D. Cristoforo	Marzo 2020	S. Vignoli	Marzo 2020	CT Siracusa	Marzo 2020

File: RS3H.0.2.D.78.PA.SL.04.0.0.001.A n. Etab.: \_\_\_\_\_