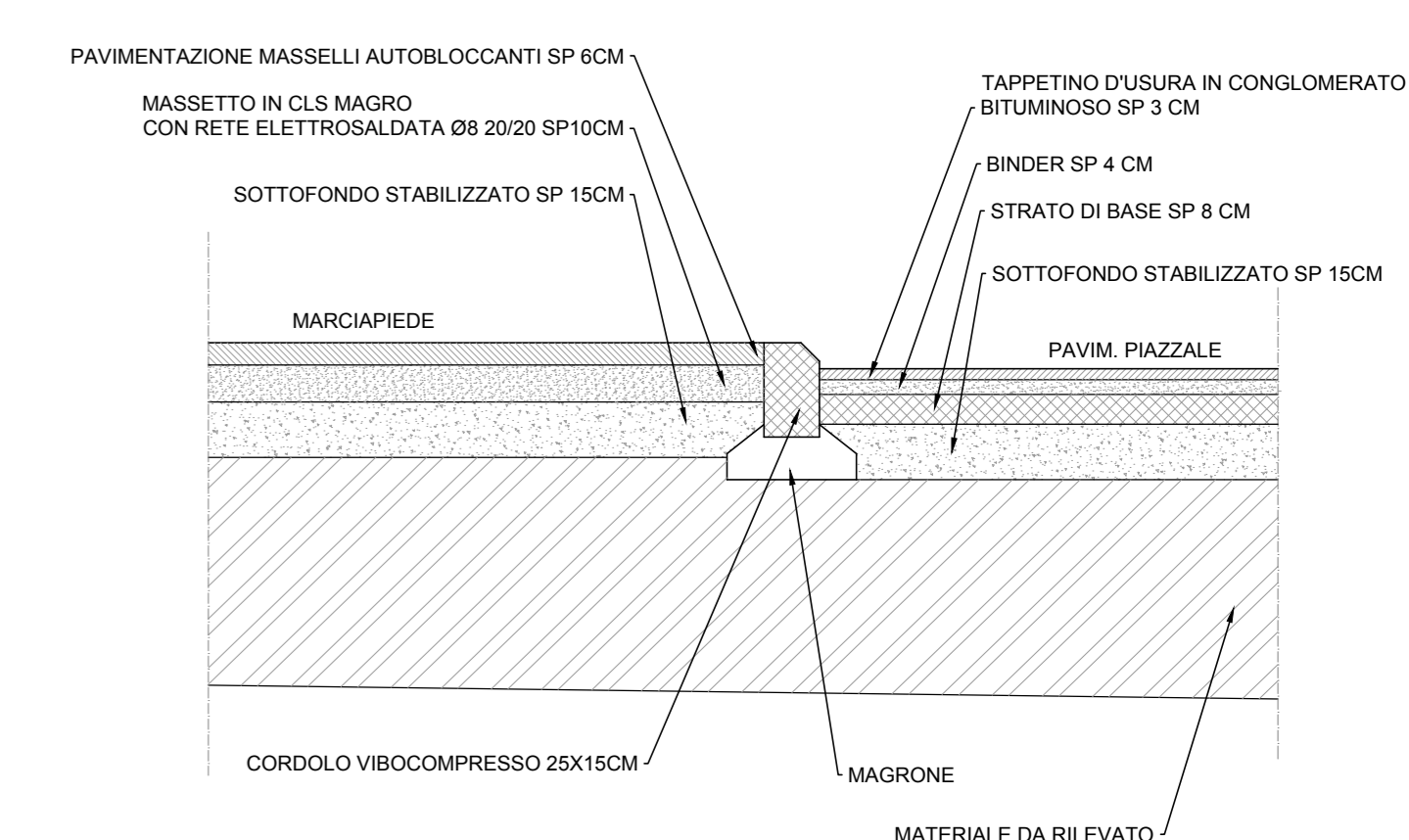


TABELLA MOVIMENTI TERRA	
SCOTICO	581.13 mc
RILEVATO	10800.00 mc
RINTERRO	581.13 mc
USURA 3 cm	1133.28 mq
BINDER 4 cm	1133.28 mq
BASE 8 cm	1133.28 mq
MISTO STABILIZZATO 15 cm	1133.28 mq
SUPERCOMPATTATO 30 cm	1133.28 mq

PARTICOLARE PAVIMENTAZIONE
Scala 1:20

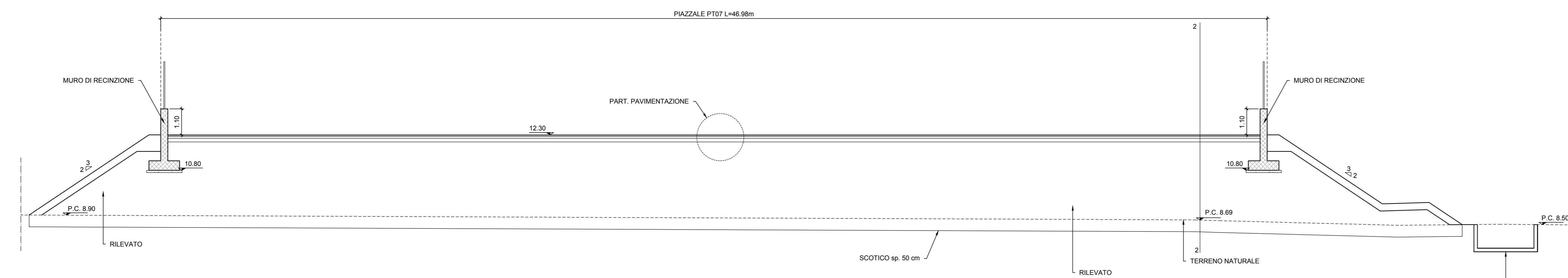


NOTE:
 - PER LE CARATTERISTICHE DEI MATERIALI SI VEDA L'ELABORATO RSH.0.2.D.78.DX.OC.00.0.001
 - PER LE INCIDENZE DI ARMATURA SI VEDA L'ELABORATO RSH.0.2.D.78.DX.OC.00.0.002
 - PER LE OPERE DI DRENAGGIO E PARTICOLARI IDRAULICI SI VEDA L'ELABORATO RSH.0.0.D.78.BC.ID.00.0.001
 - PER I PARTICOLARI COSTRUTTIVI DELLE RECINZIONI SI VEDA L'ELABORATO RSH.0.2.D.78.BC.OC.00.0.001

CATANIA ←

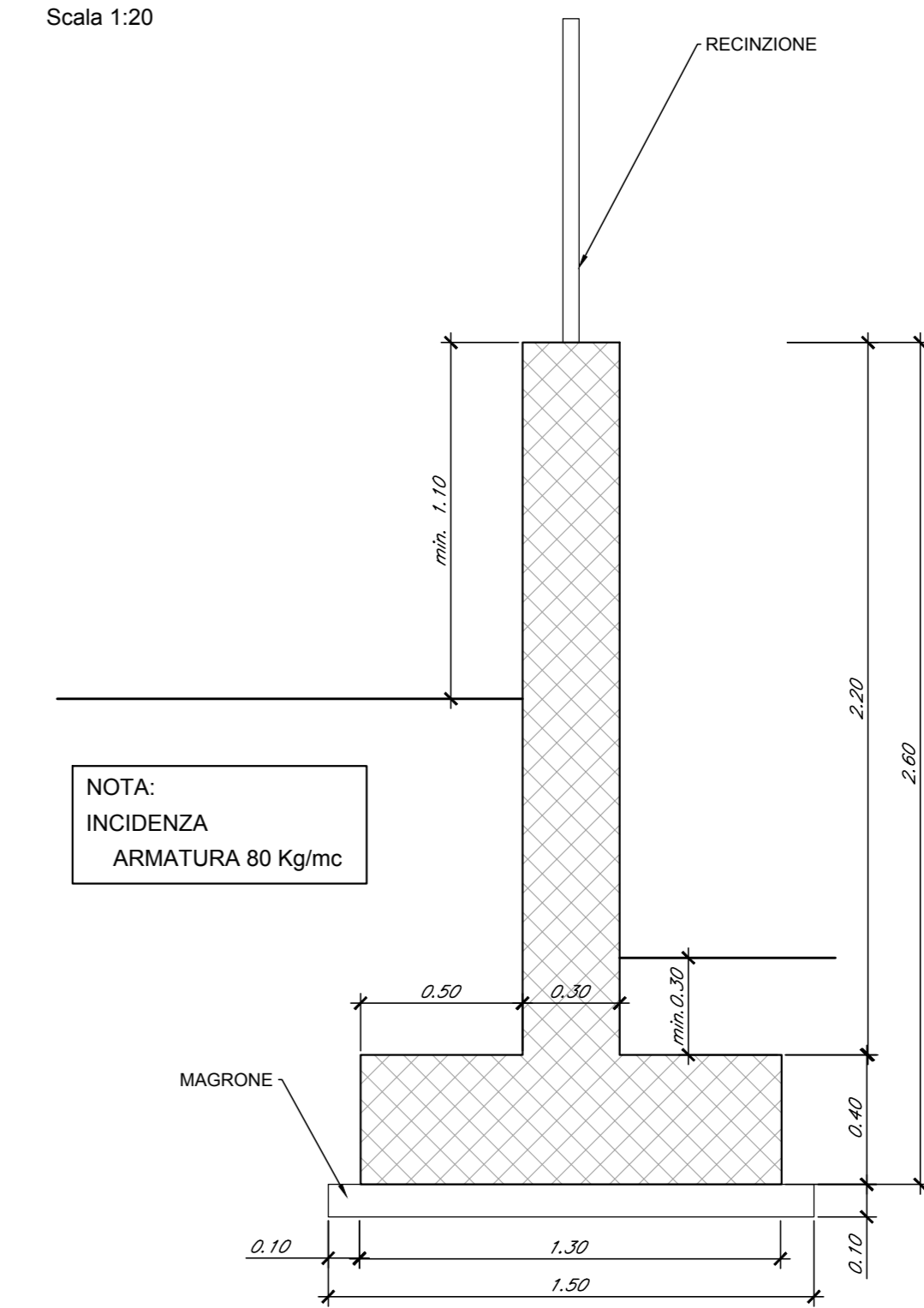
→ SIRACUSA

SEZIONE 1-1
Scala 1:100

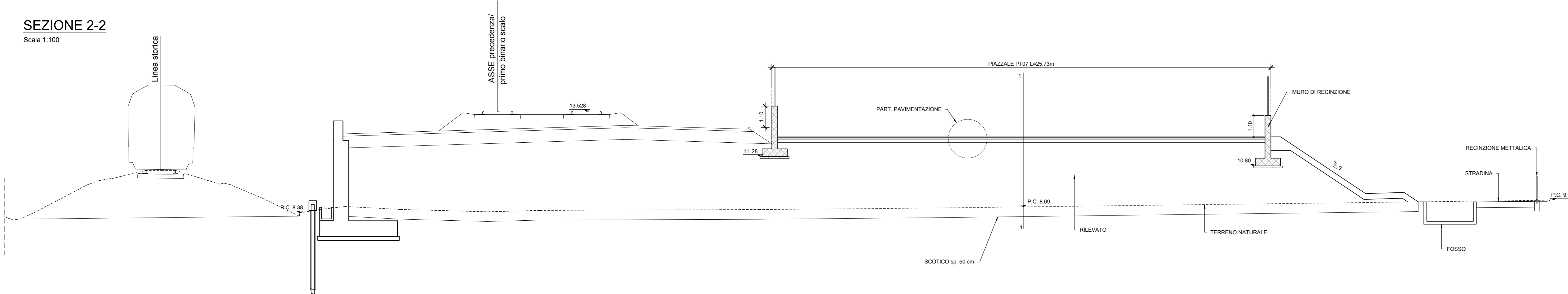


MURO DI RECINZIONE

SEZIONE
Scala 1:20




SEZIONE 2-2
Scala 1:100



COMMITTENTE:

 RETE FERROVIARIA ITALIANA
 GRUPPO FERROVIE DELLO STATO ITALIANE

PROGETTAZIONE:

 GRUPPO FERROVIE DELLO STATO ITALIANE

DIRETTRICE FERROVIARIA MESSINA-CATANIA-PALERMO
NODO DI CATANIA

U.O. INFRASTRUTTURE SUD

PROGETTO DEFINITIVO

INTERRAMENTO LINEA PER IL PROLUNGAMENTO DELLA PISTA
DELL'AEROPORTO DI FONTANAROSSA E PER LA MESSA A STI DEL
TRATTO DI LINEA INTERESSATO.

MACROFASE FUNZIONALE 1

LOTTO 2

Bretella CT-SR e Fascio A-P di prima fase e Collegamento Fascio A-P-Interporto - OPERE CIVILI
 Piazzali - PT07 Piazzale - Planimetria e sezioni di progetto

SCALA:
1:100

COMMESSA LOTTO FASE ENTE TIPO DOC. OPERA/DISCIPLINA PROGR. REV.
 RS3H 02 D 78 PA PT0700 001 A

Rev.	Descrizione	Redatto	Data	Verificato	Data	Approvato	Data	Autore	Autore
A	Emissione esecutiva	L. Neri	Aprile 2020	C. Tardito	Aprile 2020	M. Neri	Aprile 2020		