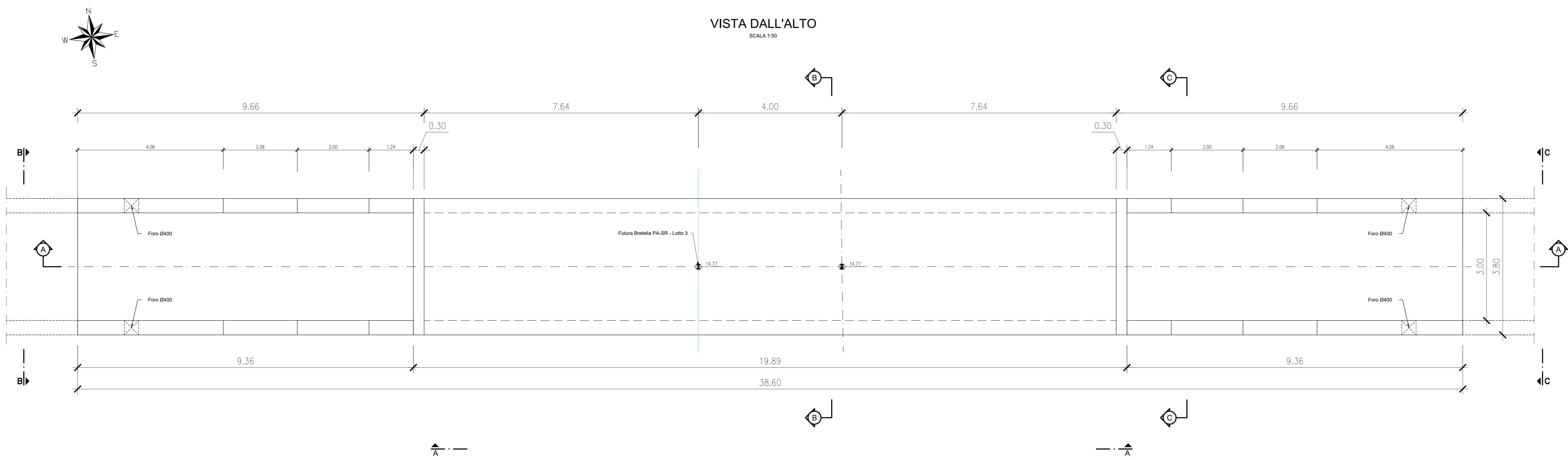
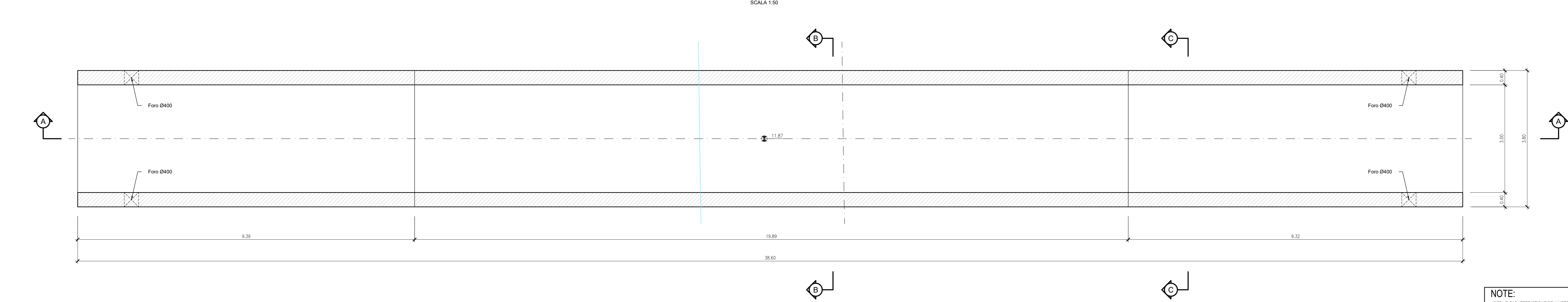


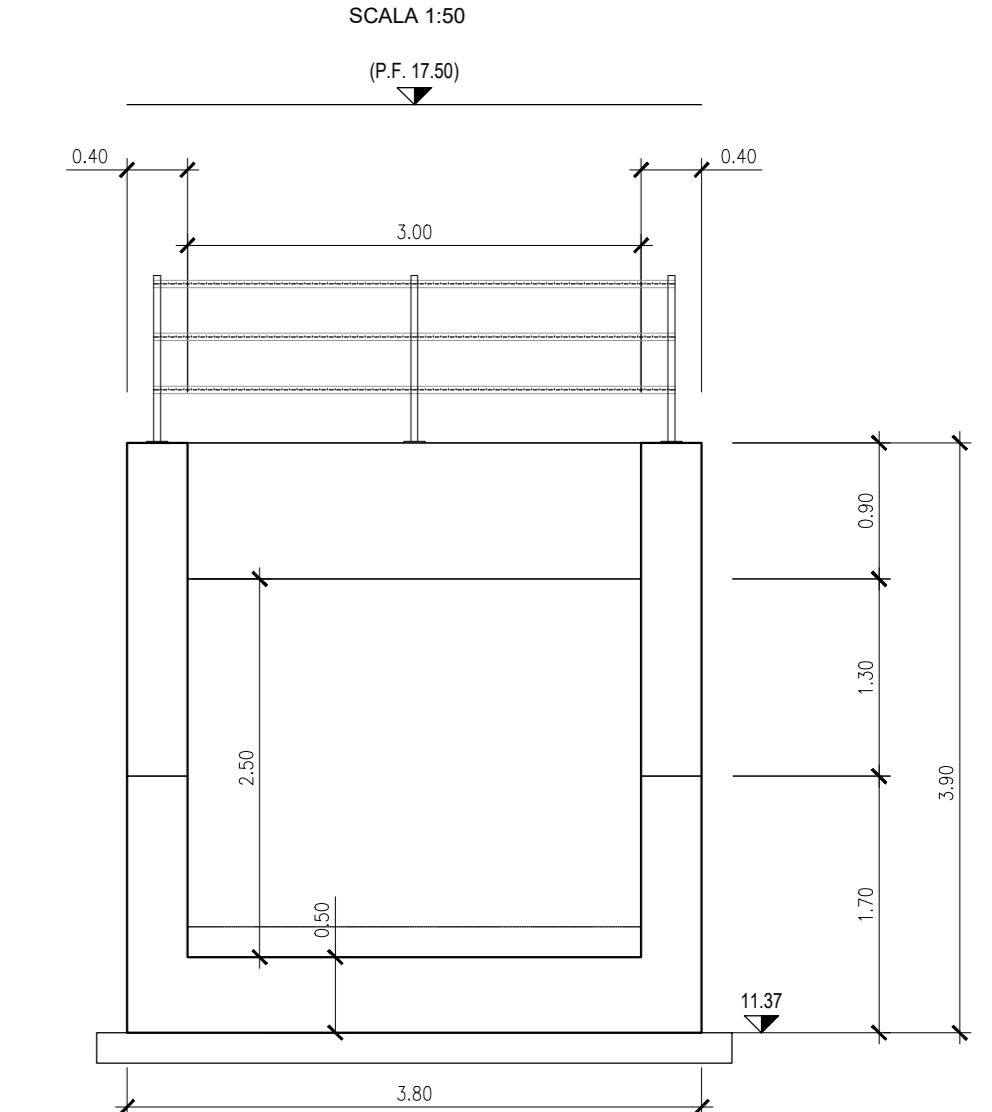
VISTA DALL'ALTO
SCALA 1:50



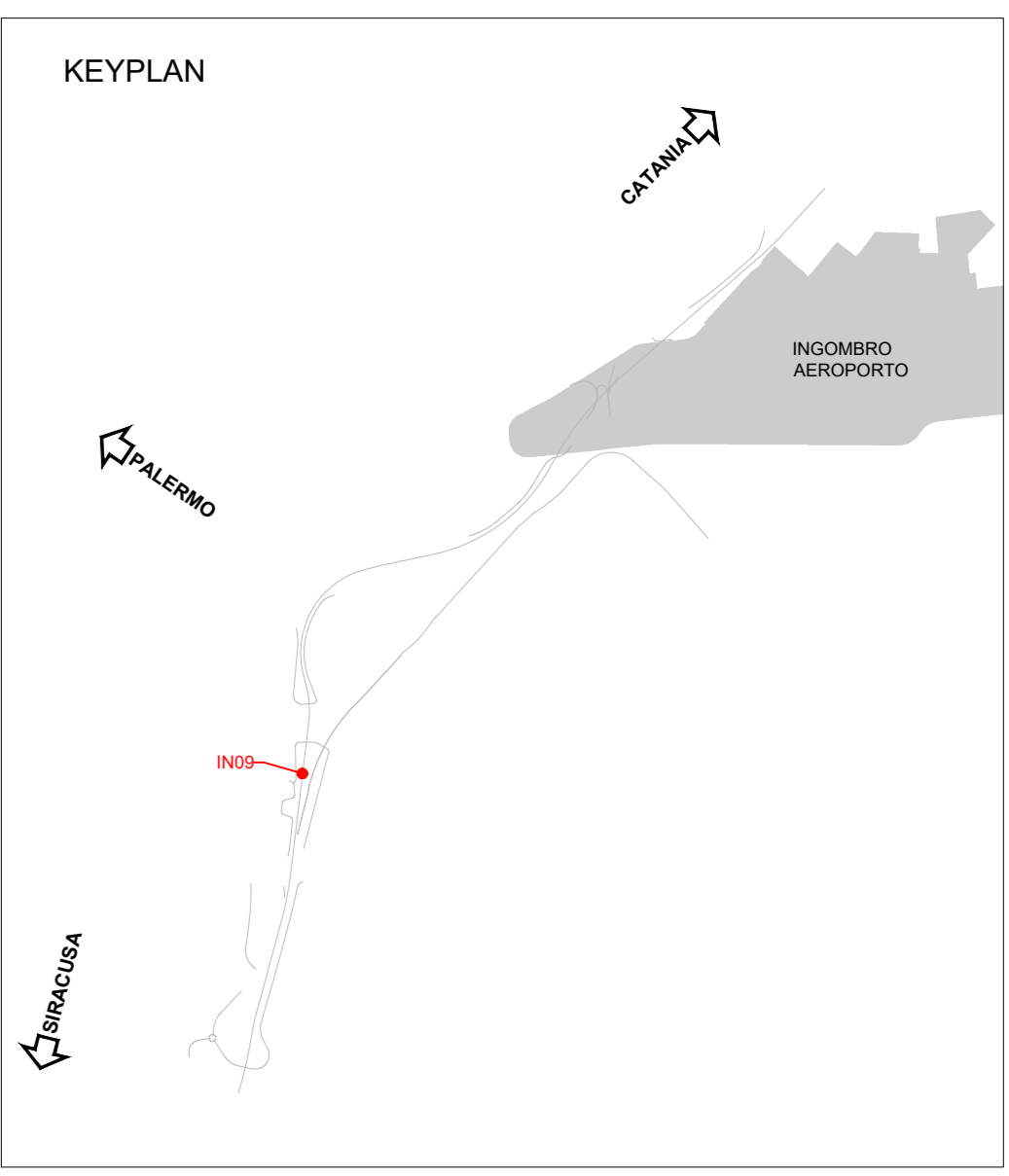
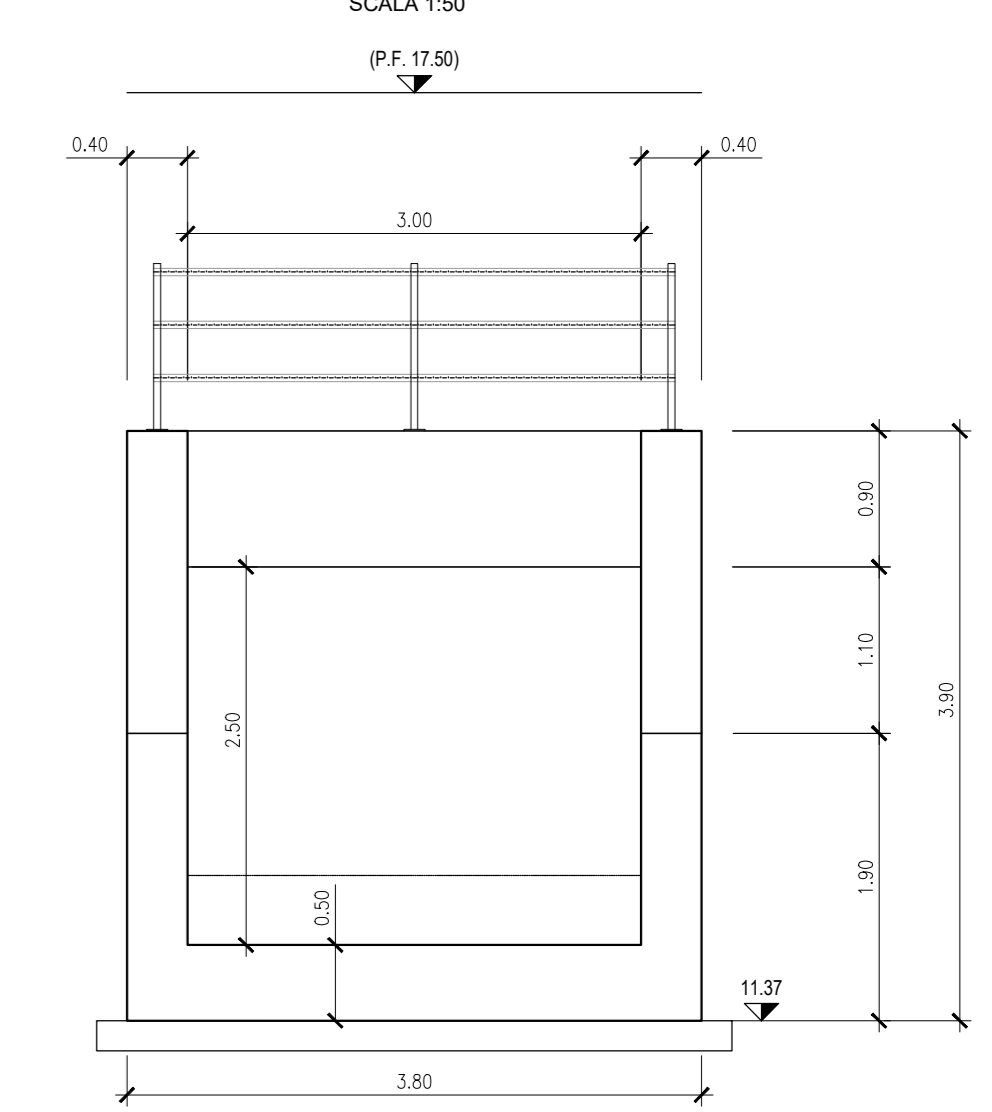
PIANTA SPICCATO
SCALA 1:50



PROSPETTO C
SCALA 1:50
(P.F. 17.50)



PROSPETTO B
SCALA 1:50
(P.F. 17.50)



PLANIMETRIA DI INQUADRAMENTO
1:200



NOTE:
- PER LE CARATTERISTICHE DEI MATERIALI SI VEDA L'ELABORATO RSH.0.2.0.78.DX.OG.00.0.001
- PER LE INCIDENZE DI ARMATURA SI VEDA L'ELABORATO RSH.0.2.0.78.DX.OG.00.0.002
- PER I PARTICOLARI COSTRUTTIVI SI VEDA L'ELABORATO RSH.0.2.0.78.DX.OG.00.0.001
- PER LA ZONA DI TRANSIZIONE FARE RIFERIMENTO ALL'ELABORATO RSH.0.2.0.78.WA.WA.00.0.001

COMMITTENTE: **RFI** RETE FERROVIARIA ITALIANA GRUPPO FERROVIE DELLO STATO ITALIANE

PROGETTAZIONE: **ITALFER** GRUPPO FERROVIE DELLO STATO ITALIANE

DIRETTRICE FERROVIARIA MESSINA-CATANIA-PALERMO
NODO DI CATANIA

U.O. INFRASTRUTTURE SUD

PROGETTO DEFINITIVO

INTERRAMENTO LINEA PER IL PROLONGAMENTO DELLA PISTA DELL'AEROPORTO DI FONTANAROSSA E PER LA MESSA A STI DEL TRATTO DI LINEA INTERESSATO.

MACROFASE FUNZIONALE 1
LOTTO 2
BreteLLa CT-SR e Fascio A-P di prima fase e Collegamento Fascio A-P-Interporto - OPERE CIVILI
Tombini - IN09 sistemazione idraulica tombino ferroviario Km 1+590 - Pianta profilo e sezioni - Tav. 2/6

SCALA: varie

COMMESSA LOTTO FASE ENTE TIPO DOC. OPERA/DISCIPLINA Progr. REV.

RS3H 02 D 78 PZ IN0900 002 A

Rev.	Descrizione	Redatto	Data	Verificato	Data	Approvato	Data	Autorizzato Data
A	Emissione esecutiva	L. Neri	Marzo 2020	[Firma]	Marzo 2020	[Firma]	Marzo 2020	[Firma]

File: RS3H.0.2.D.78.PZ.IN.09.0.0.002.A n. Elab.: