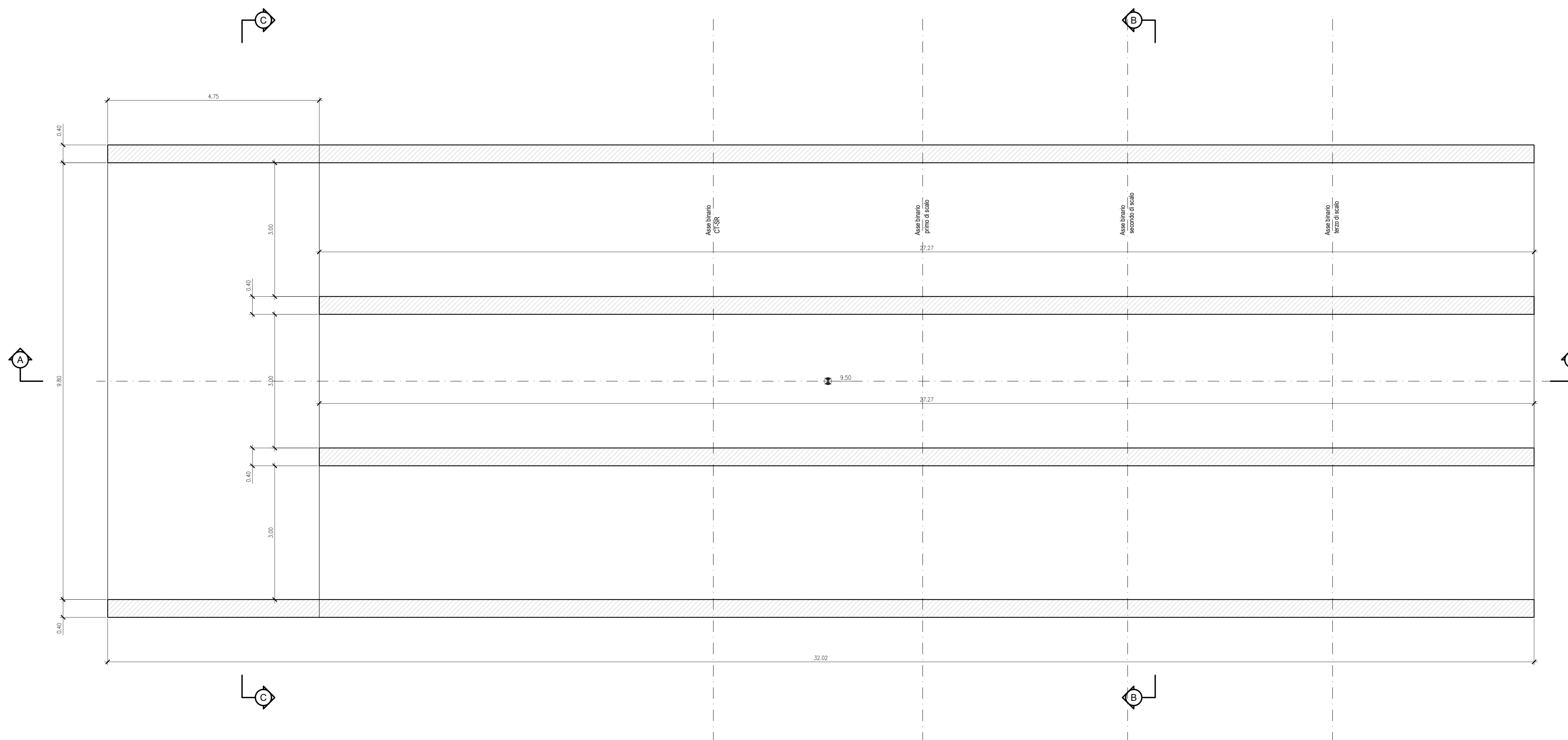


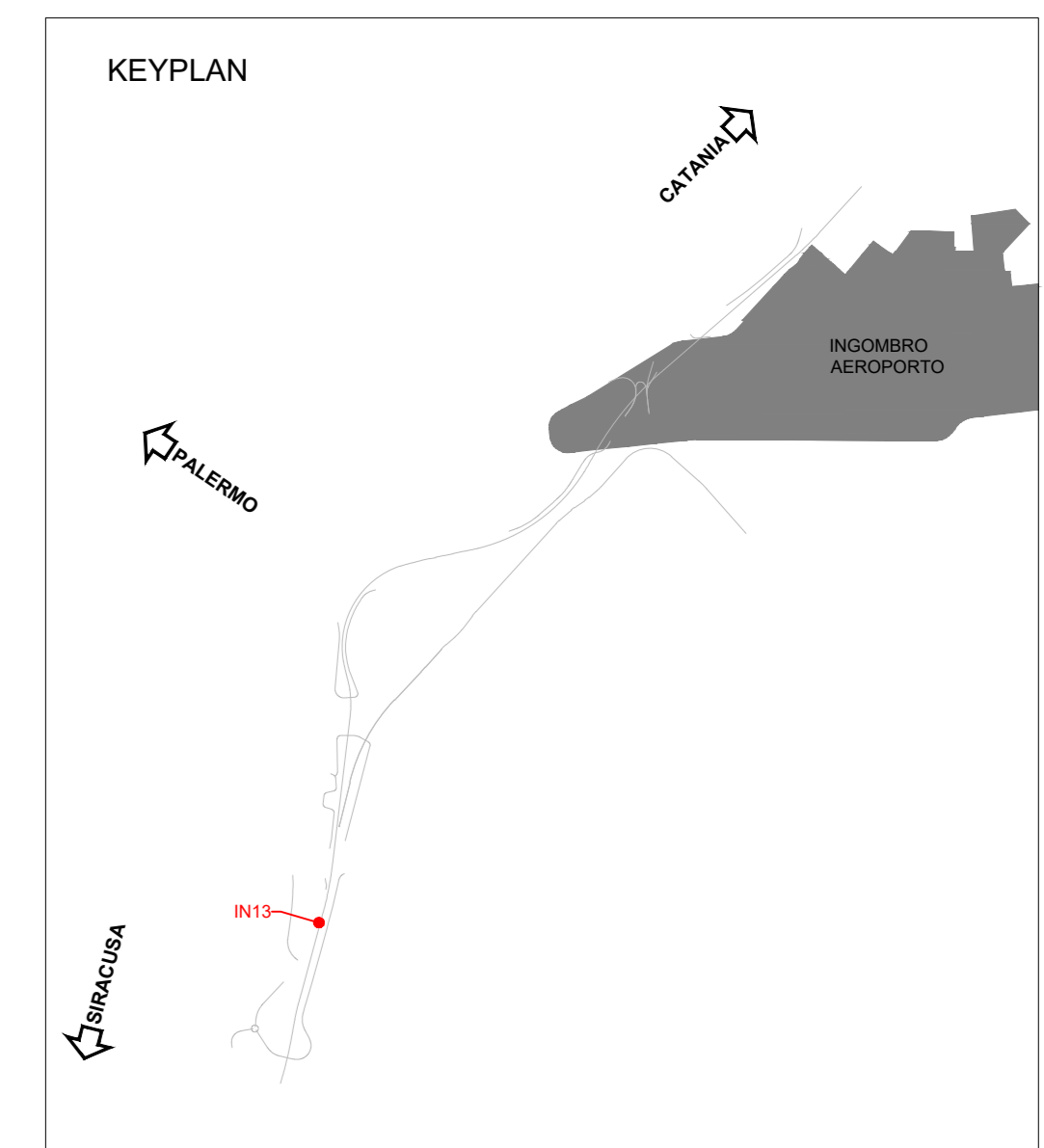
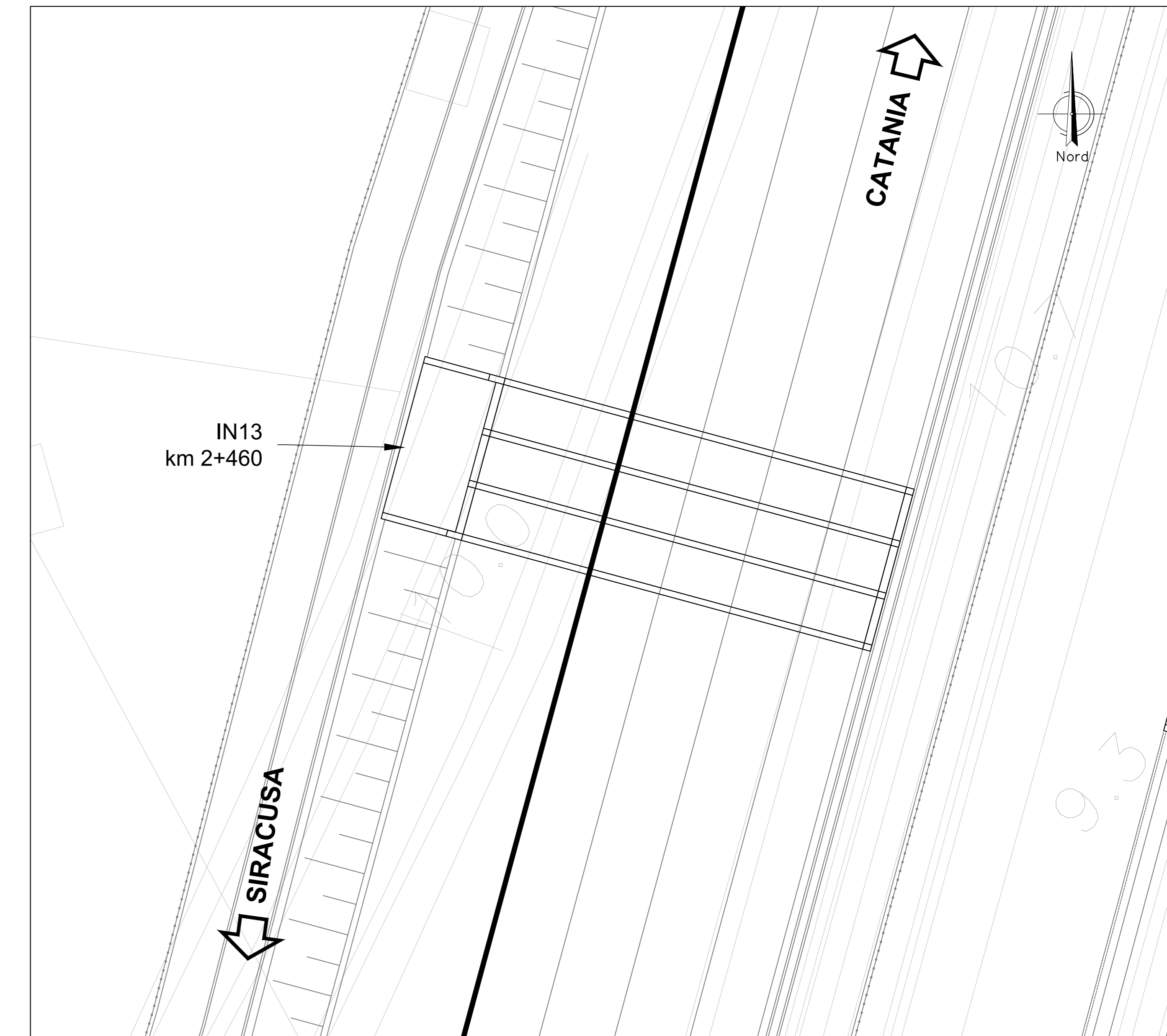
PIANTA VISTA DALL'ALTO
SCALA 1:50



PIANTA SPICCATO
SCALA 1:50



PLANIMETRIA DI INQUADRAMENTO
1:200



COMMITTENTE:

PROGETTAZIONE:

**DIRETTRICE FERROVIARIA MESSINA-CATANIA-PALERMO
NODO DI CATANIA**

U.O. INFRASTRUTTURE SUD

PROGETTO DEFINITIVO

**INTERRAMENTO LINEA PER IL PROLUNGAMENTO DELLA PISTA
DELL'AEROPORTO DI FONTANAROSSA E PER LA MESSA A STI DEL
TRATTO DI LINEA INTERESSATO.**

MACROFASE FUNZIONALE 1

LOTTO 2

Bretella CT-SR e Fascio A-P di prima fase e Collegamento Fascio A-P-Interporto - OPERE CIVILI
Tombini - IN13A tombino ferroviario di trasparenza Fascio A/P - Pianta profilo e sezioni - Tav. 1/2

SCALA: varie

Rev.	Descrizione	Redatto	Data	Verificato	Data	Approvato	Data	Autorizzato Data
A	Emissione esecutiva	L. Neri	Marzo 2020	[Signature]	Marzo 2020	[Signature]	Marzo 2020	CT-SR

File: RS3H.0.2.D.78.PZ.IN.13.0.0.001.A n. Elab.: 1

NOTE:
 - PER LE CARATTERISTICHE DEI MATERIALI SI VEDA L'ELABORATO RS3H.0.2.D.78.DX.OG.00.0.0.001
 - PER LE MODALITA' DI ARMATURA SI VEDA L'ELABORATO RS3H.0.2.D.78.DX.OG.00.0.0.002
 - PER I PARTICOLARI COSTRUTTIVI SI VEDA L'ELABORATO RS3H.0.2.D.78.BZ.OG.00.0.0.001
 - PER LA ZONA DI TRANSIZIONE FARE RIFERIMENTO ALL'ELABORATO RS3H.0.2.D.78.WA.IN.00.0.0.001