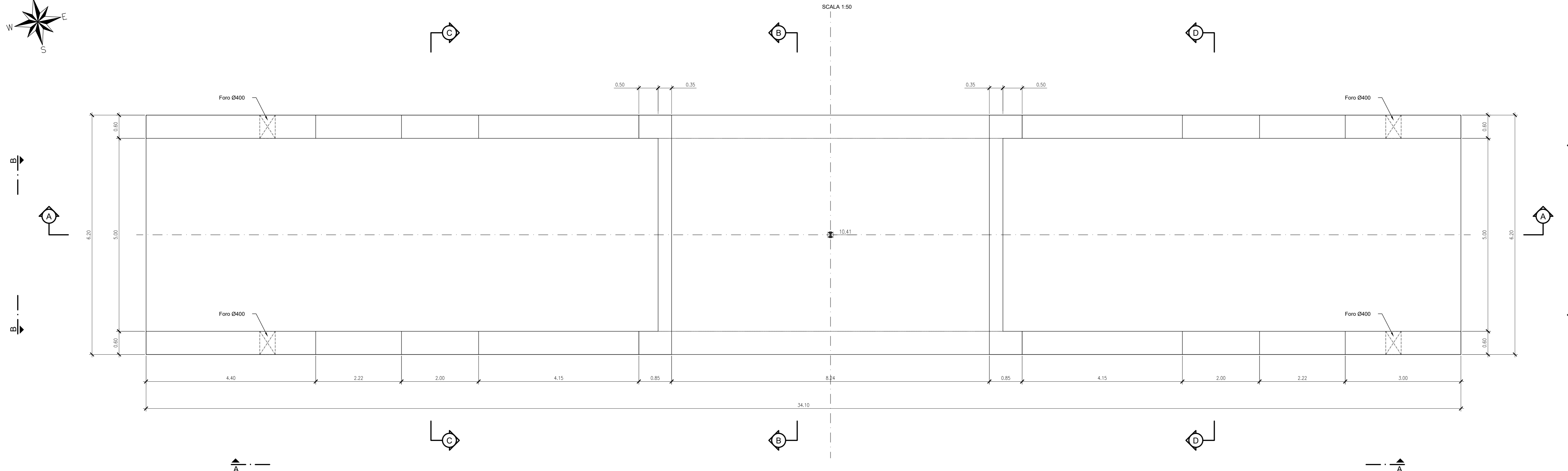


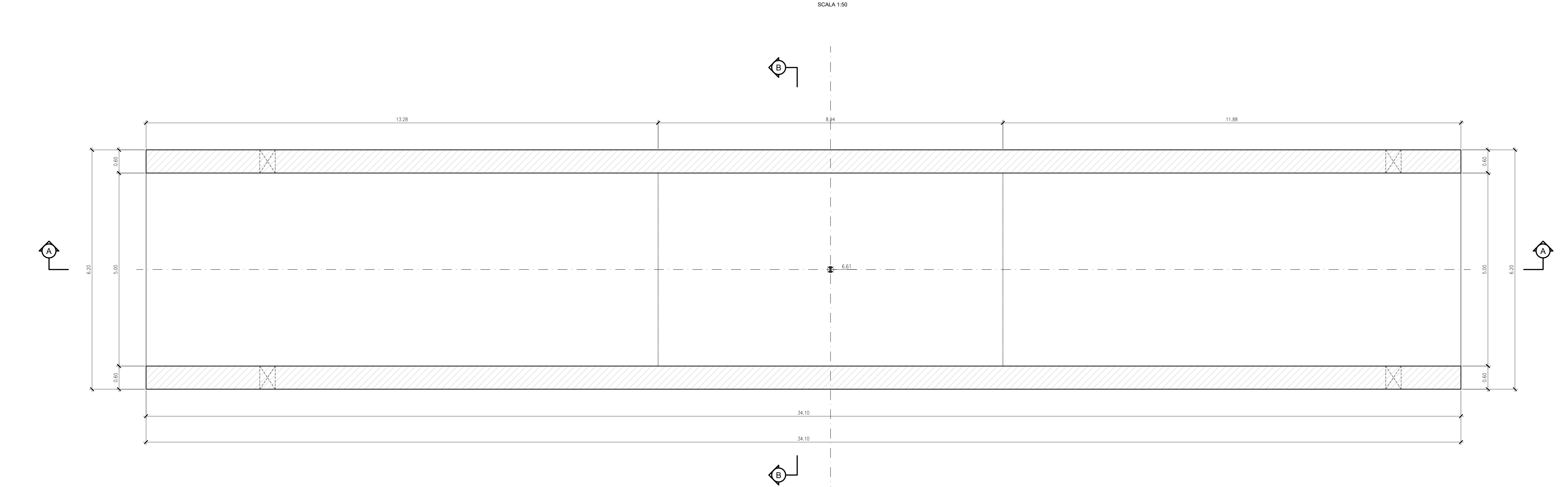
### PIANTA VISTA DALL'ALTO

SCALA 1:50



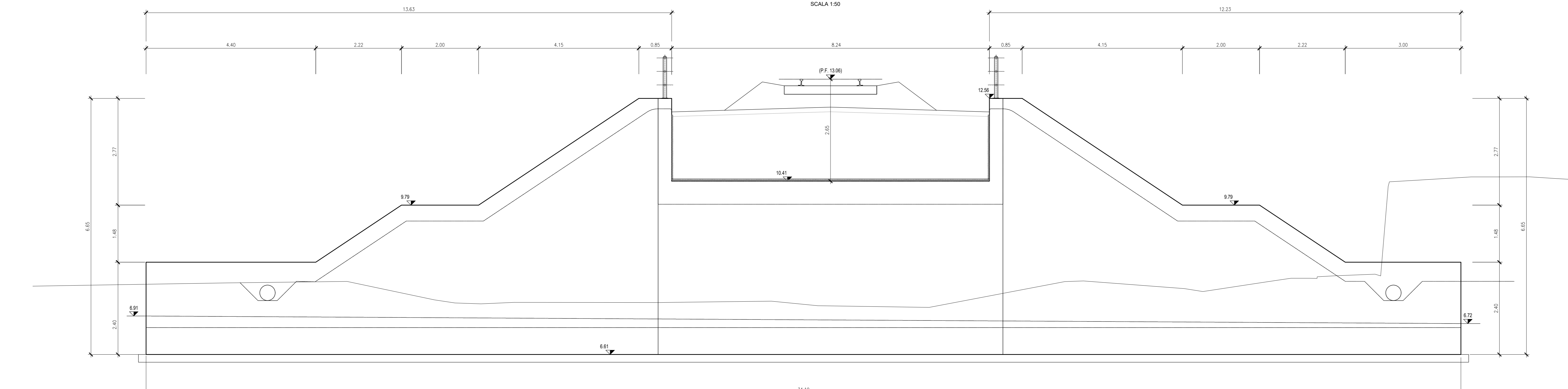
### PIANTA SPICCATO

SCALA 1:50



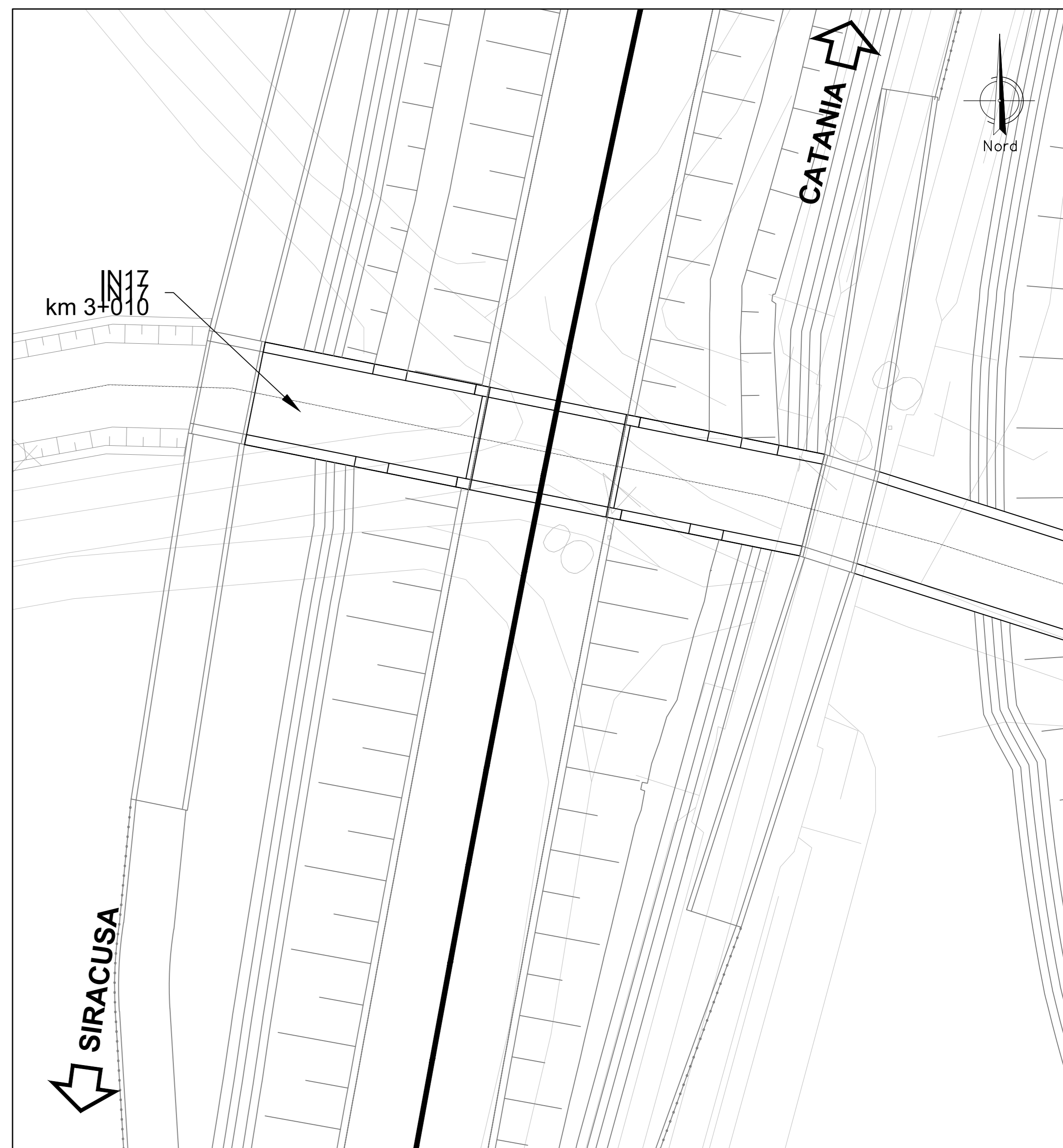
### PROSPETTO A

SCALA 1:50

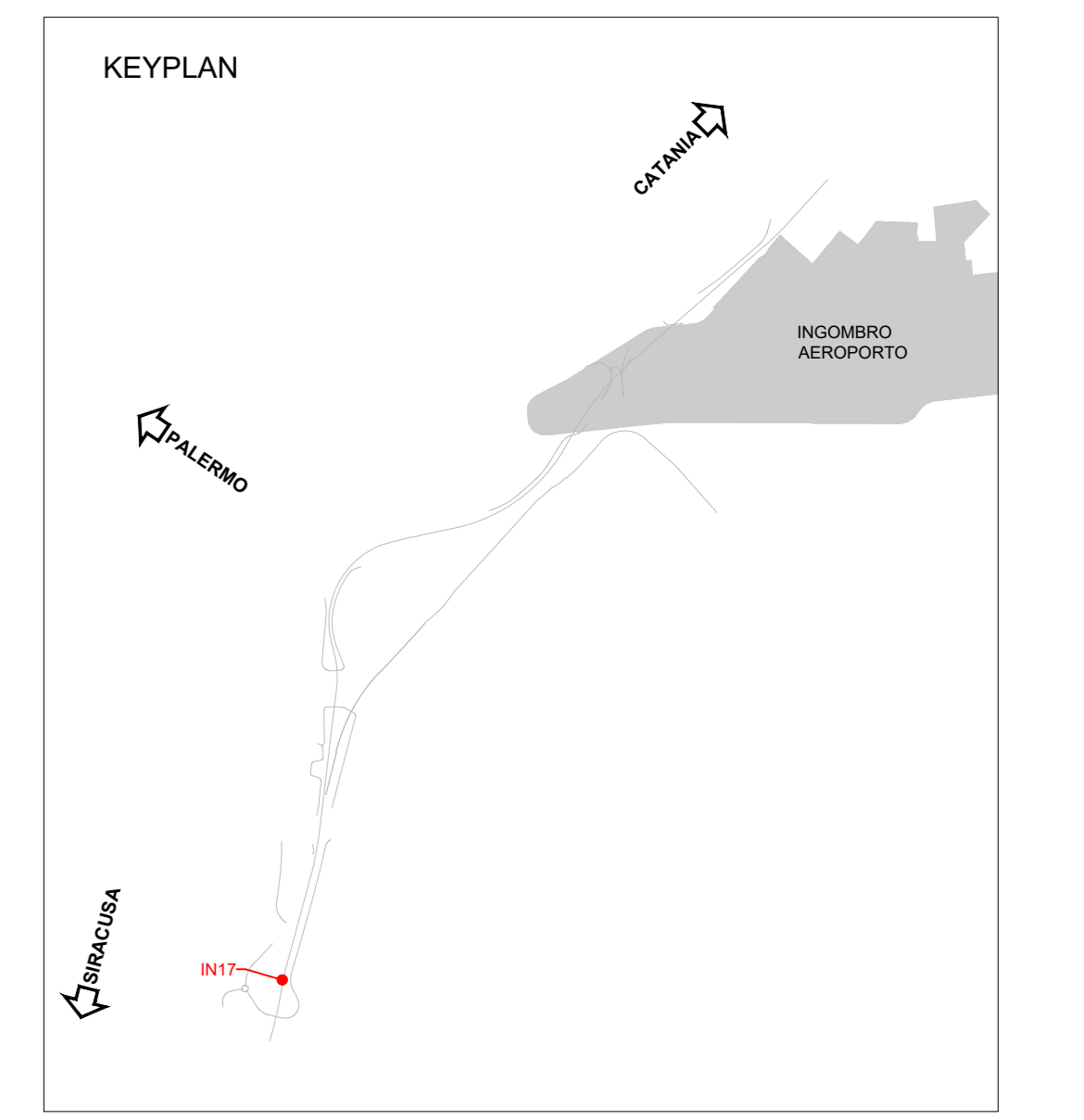


### PLANIMETRIA DI INQUADRAMENTO

1:200



NOTE:  
- PER LE CARATTERISTICHE DEI MATERIALI SI VEDA L'ELABORATO RSHM 0.2.D.78.DA.CC.00.0.001  
- PER LE INCIDENZE DI ARMATURA SI VEDA L'ELABORATO RSHM 2.2.D.78.DA.CC.00.0.002  
- PER I PARTICOLARI COSTRUTTIVI SI VEDA L'ELABORATO RSHM 4.2.D.78.DA.CC.00.0.001  
- PER LA ZONA DI TRANSIZIONE FARE RIFERIMENTO ALL'ELABORATO RSHM 4.2.D.78.DA.NV.00.0.001



COMMITTENTE:   
 PROGETTAZIONE: 

**DIRETTRICE FERROVIARIA MESSINA-CATANIA-PALERMO  
NODO DI CATANIA**

**U.O. INFRASTRUTTURE SUD**

**PROGETTO DEFINITIVO**

**INTERRAMENTO LINEA PER IL PROLUNGAMENTO DELLA PISTA  
DELL'AEROPORTO DI FONTANAROSSA E PER LA MESSA A STI DEL  
TRATTO DI LINEA INTERESSATO.**

**MACROFASE FUNZIONALE 1**

**LOTTO 2**

Bretella CT-SR e Fascio A-P di prima fase e Collegamento Fascio A-P-interporto - OPERE CIVILI  
 Tombini - IN17 tombino ferroviario + stradale km3+010 Fascio A/P - Pianta profilo e sezioni - Tav. 1/2

SCALA: varie

Rev.	Descrizione	Redatto	Data	Verificato	Data	Approvato	Data	Autorizzato	Data
A	Emissione esecutiva	L. Neri	Marzo 2020	G. Di Stefano	Marzo 2020	G. Di Stefano	Marzo 2020	G. Di Stefano	Marzo 2020

File: RSHM.0.2.D.78.PZ.IN.17.0.0.001.A n. Elab.: \_\_\_\_\_