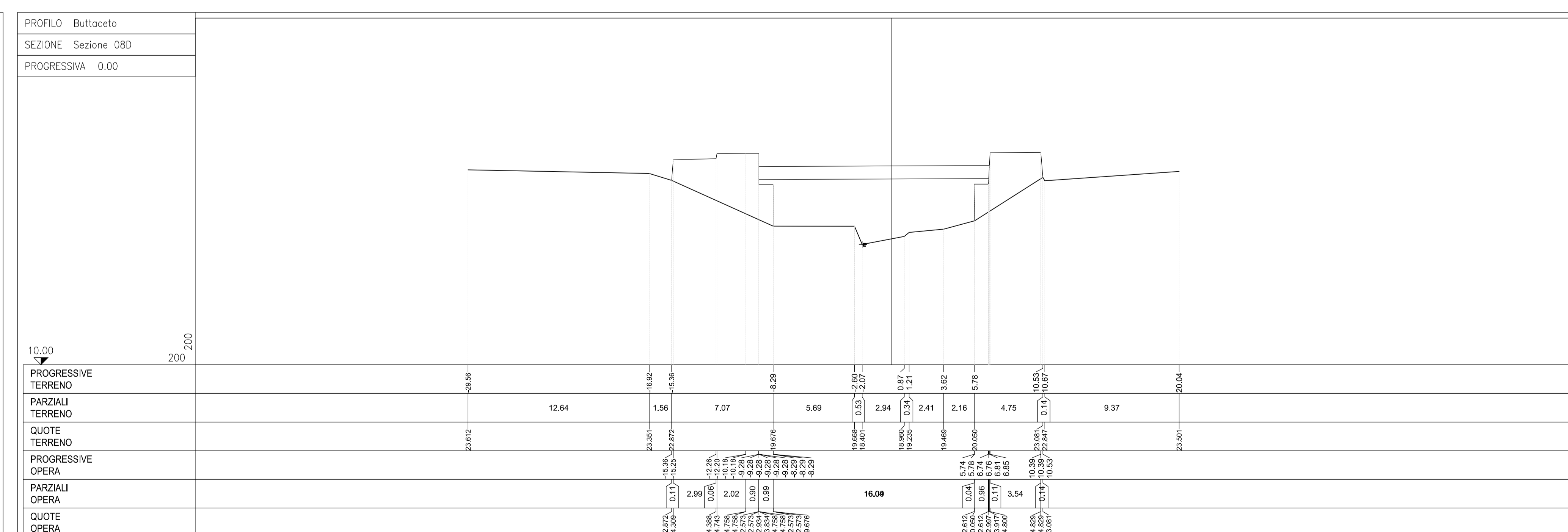
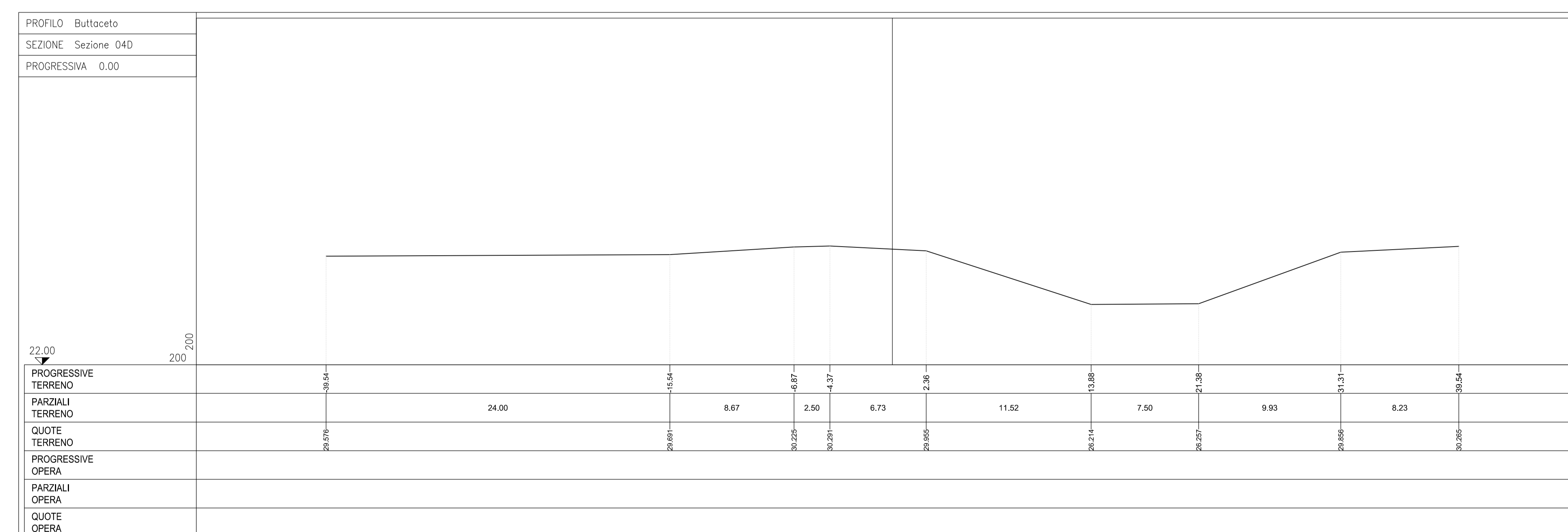
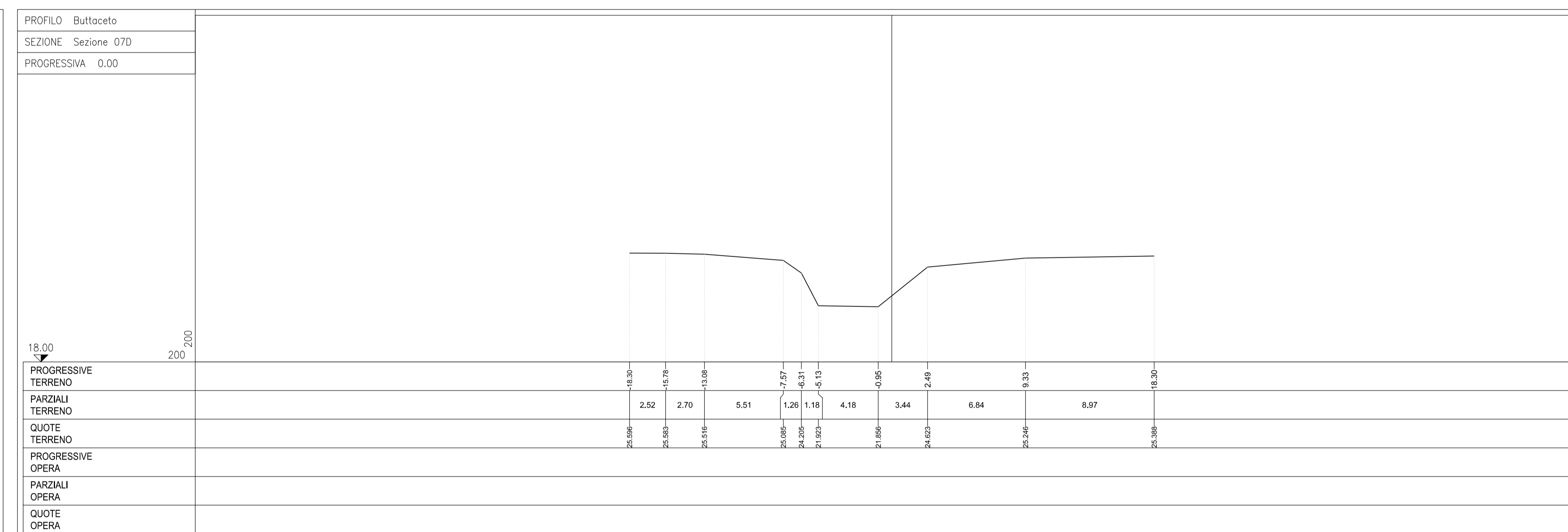
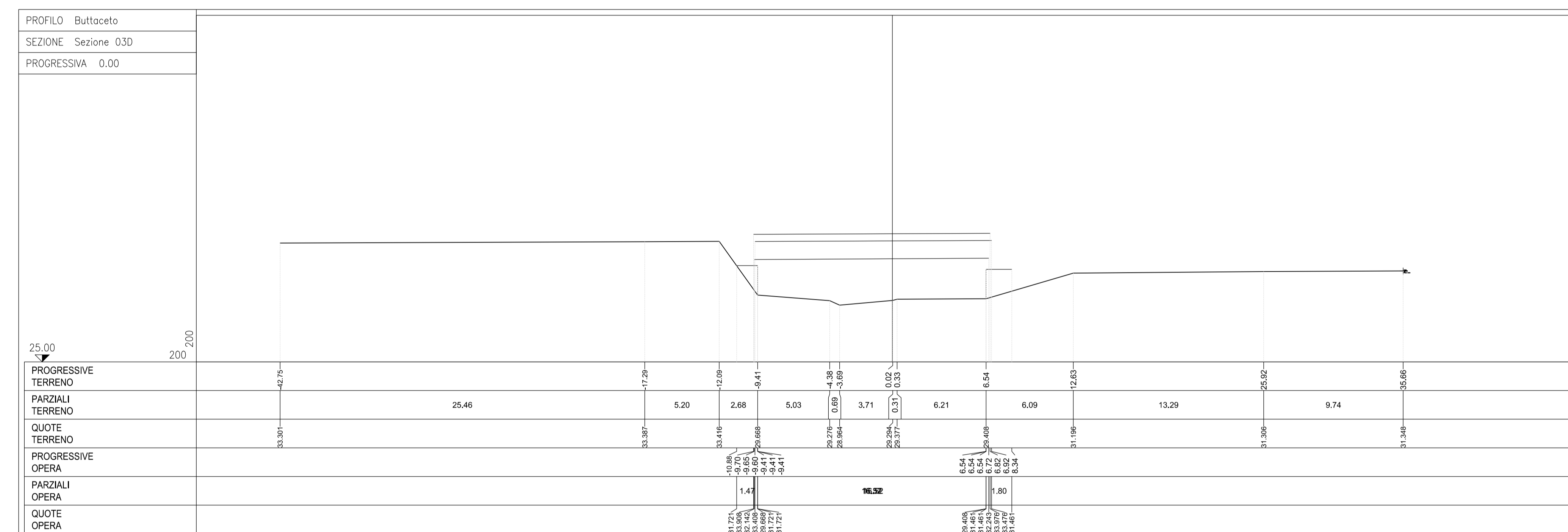
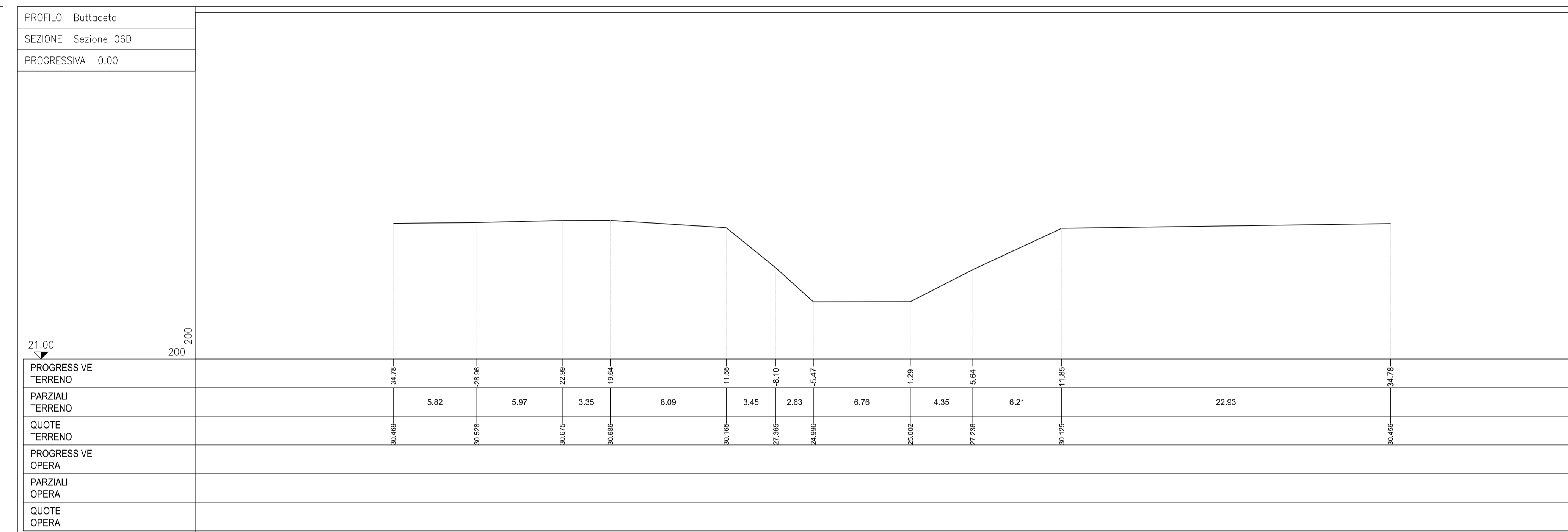
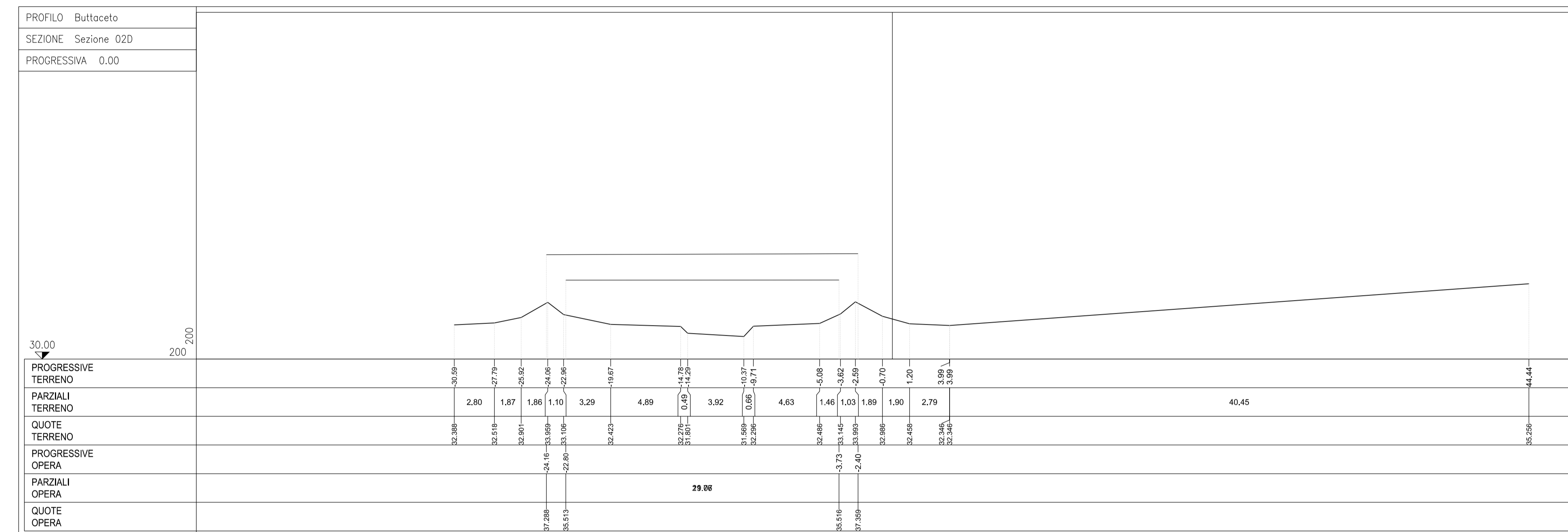
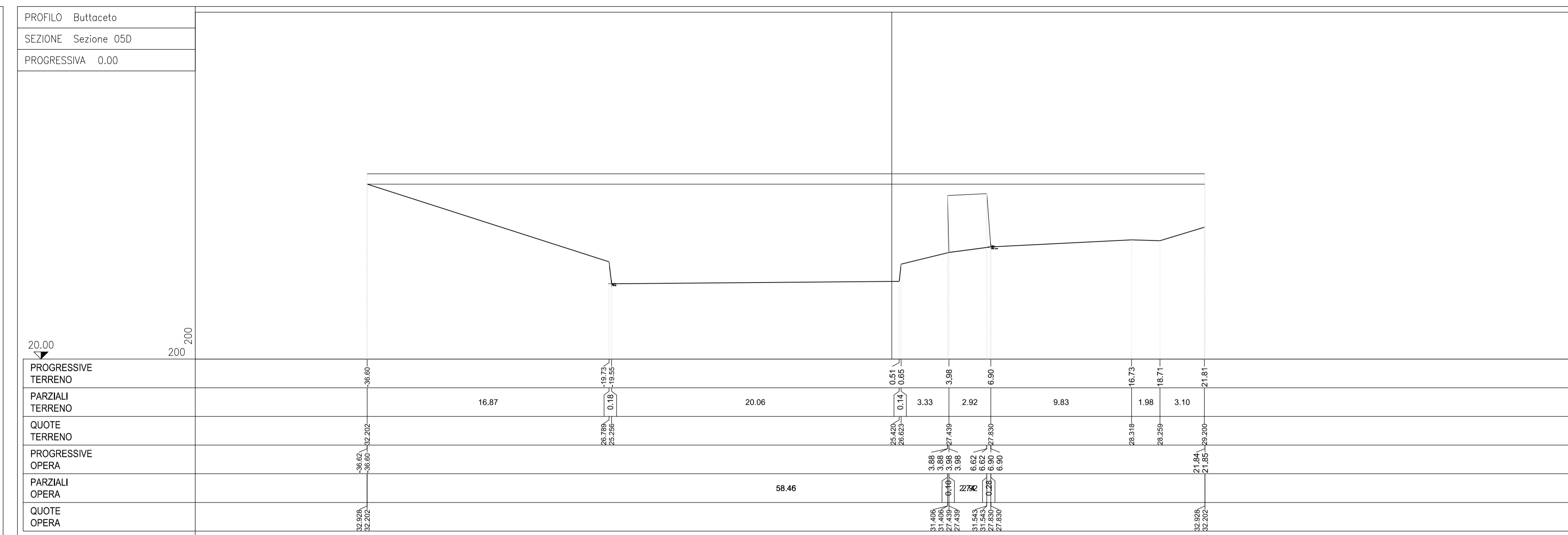
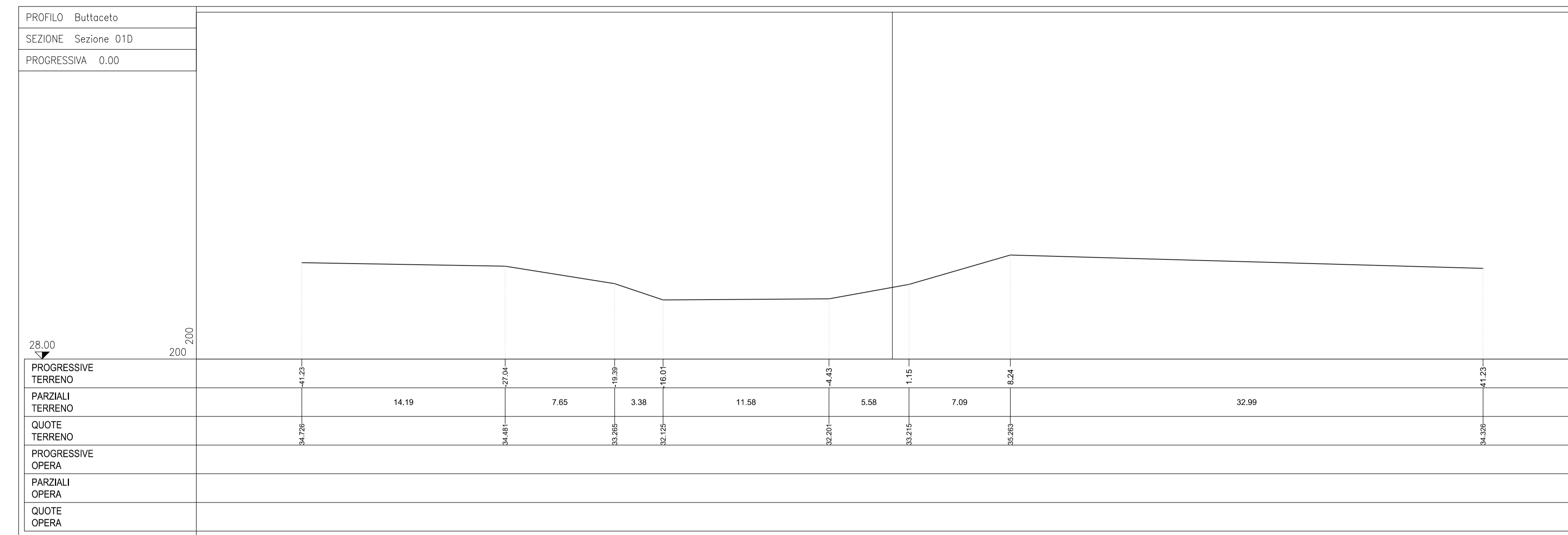
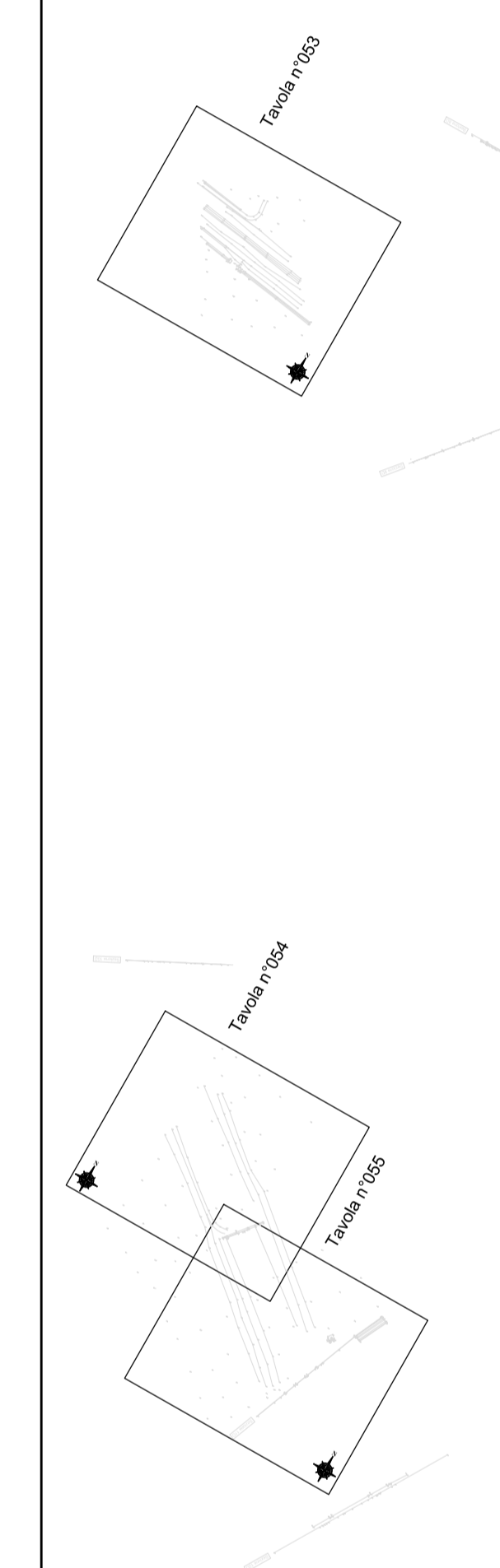


INQUADRAMENTO CARTOGRAFICO
SCALA 1:5000



COMMITTENTE:  **RFI**
RETE FERROVIARIA ITALIANA
GRUPPO FERROVIE DELLO STATO ITALIANO

PROGETTAZIONE:  **ITAFERR**
GRUPPO FERROVIE DELLO STATO ITALIANO

DIRETTRICE FERROVIARIA MESSINA - CATANIA - PALERMO
NODO DI CATANIA

U.O. Progettazione Linee, Nodi e Armamento

PROGETTO DEFINITIVO

INTERRAMENTO LINEA PER IL PROLUNGAMENTO DELLA PISTA DELL' AEROPORTO DI FONTANAROSSA E PER LA MESSA A STI DEL TRATTO DI LINEA INTERESSATO.

Sezioni Trasversali ed Opere Fiume Buttaceto TAV.N°059
SCALA: 1:200

COMMESSA	LOTTO	FASE	ENTE	TIPO DOC.	OPERADISCIPLINA	PROGR.	REV.
RS3H	00	D	13	P9	IF0009	059	A

Rev.	Descrizione	Redatto	Data	Verificato	Data	Approvato	Data	Autore	Data
01	Emissione Esecutiva		12/05/2011		12/05/2011		12/05/2011	ITAFERR S.p.A.	12/05/2011

File: RS3H-00-D-13-P9-IF0009-059-A.rvt